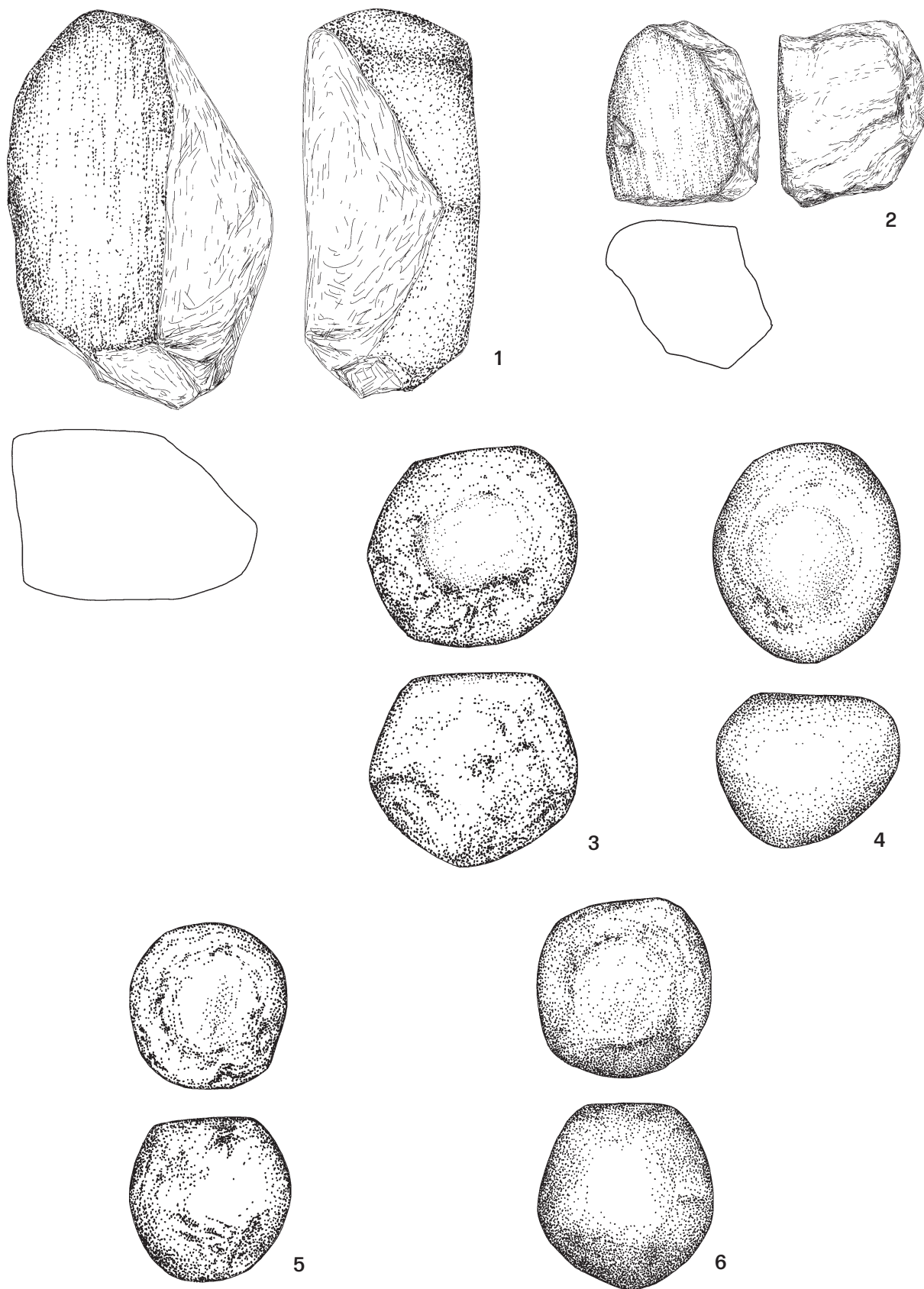


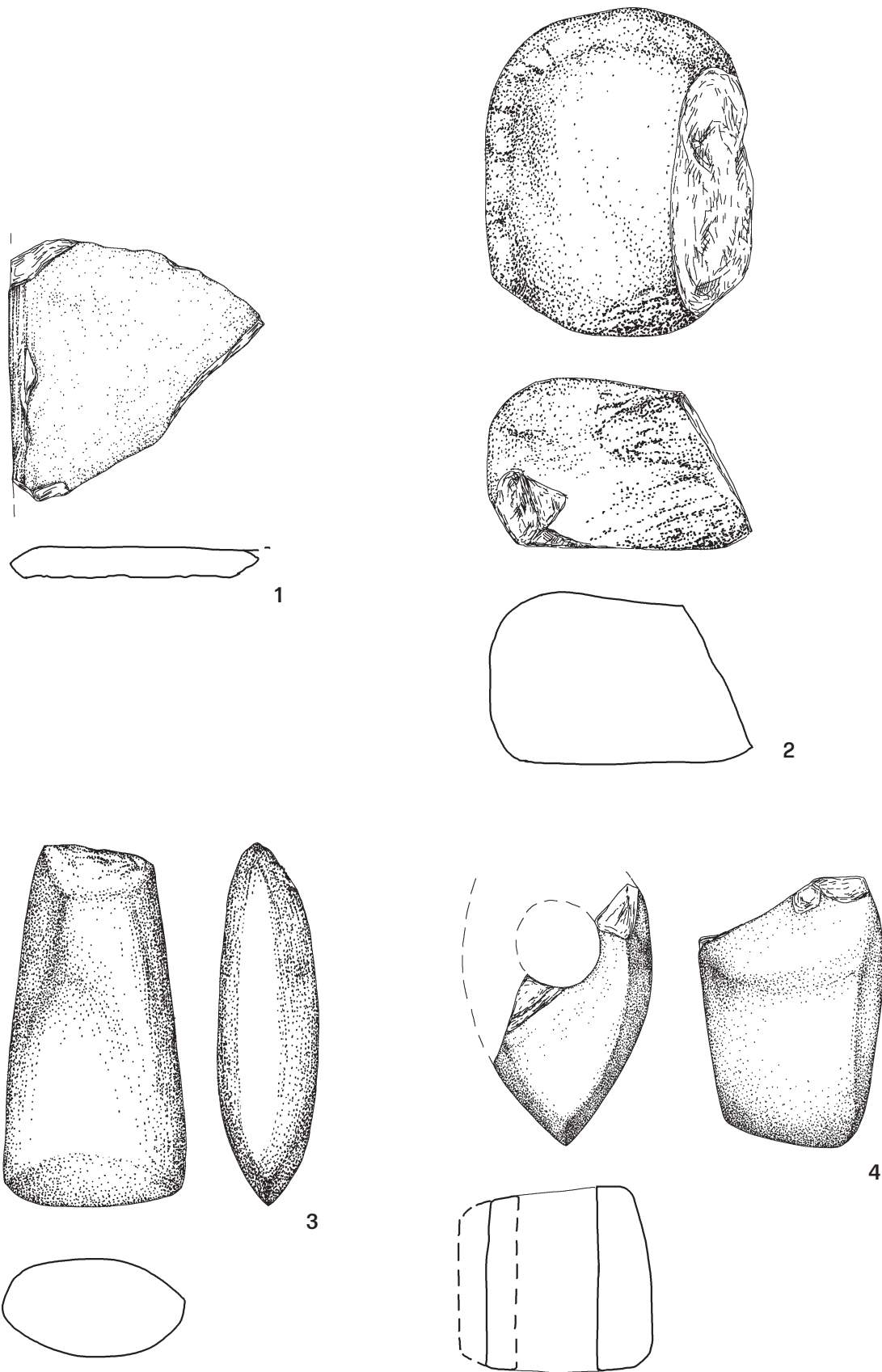
Materiały kamienne

Stone artefacts



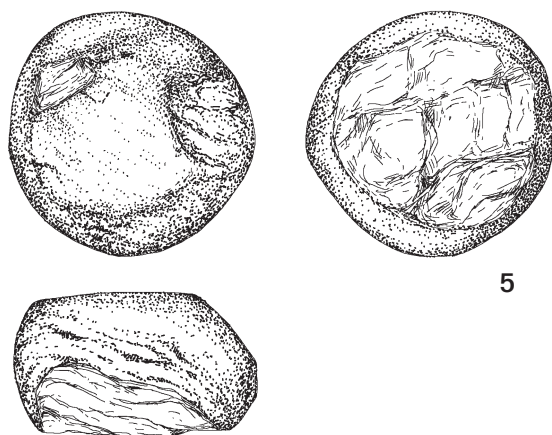

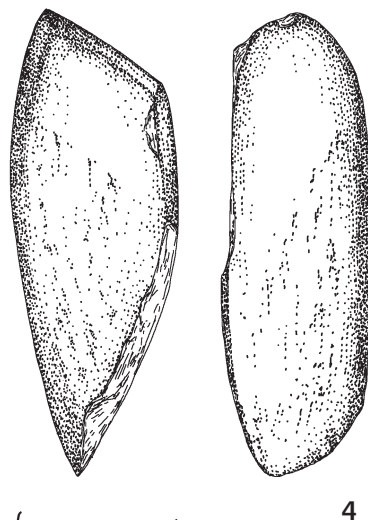
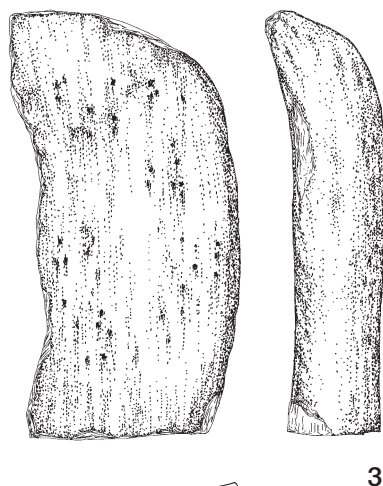
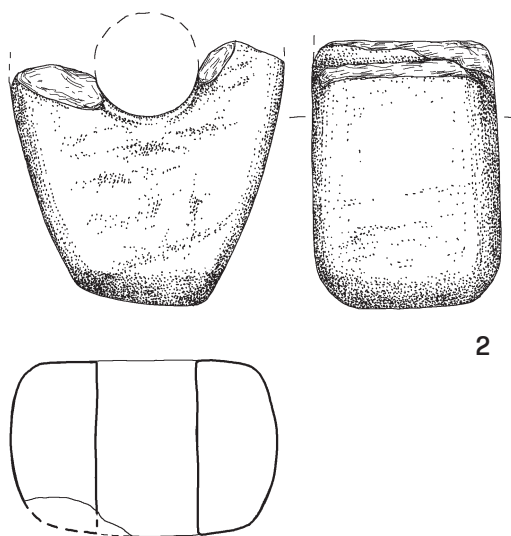
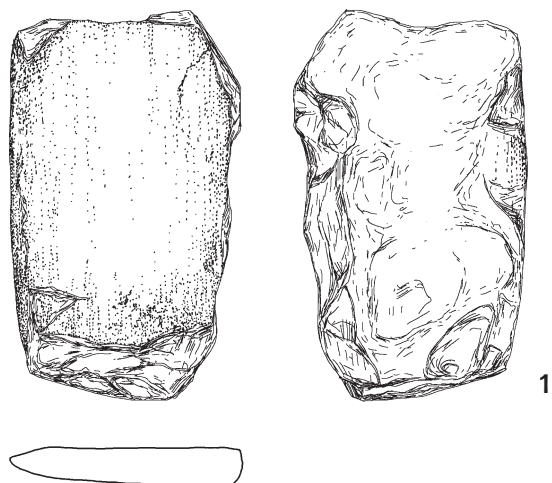
Tablica 310. Redecz Krukowy stan. 20, pow. Włocławek, woj. kujawsko-pomorskie. Wybór materiałów kamiennych. 1–2: odcinek 10, warstwa orna; 3: odcinek 10, WM IIA; 4: odcinek 10, WM IVA; 5: odcinek 12, WM IIA; 6: odcinek 16, WM I.

Plate 310. Redecz Krukowy, site 20, district of Włocławek, province of Kuyavia-Pomerania. Selection of stone artefacts. 1–2: section 10, arable layer; 3: section 10, mechanical layer IIA; 4: section 10, mechanical layer IVA; 5: section 12, mechanical layer IIA; 6: section 16, mechanical layer I.



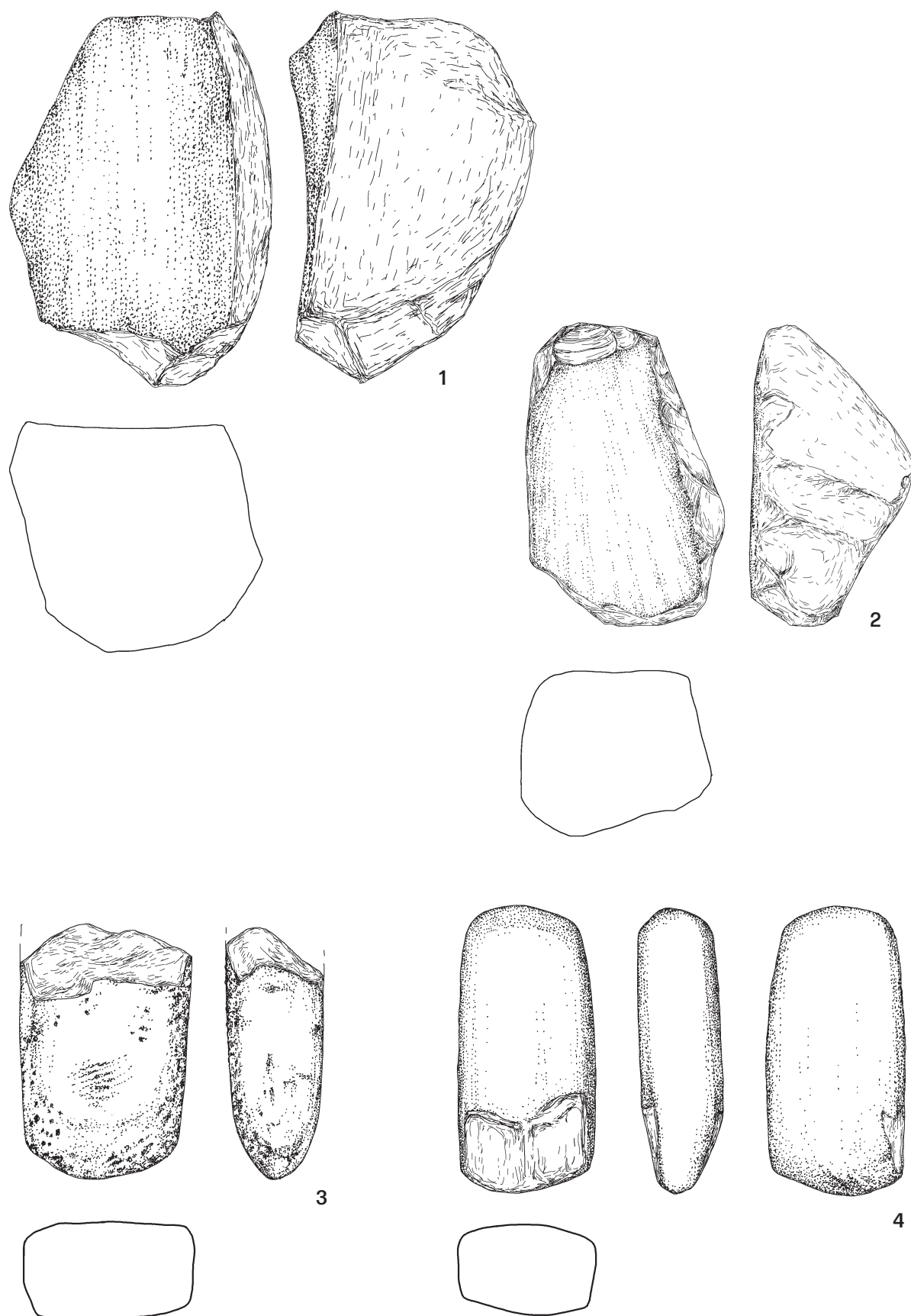
Tablica 311. Redecz Krukowy stan. 20, pow. Włocławek, woj. kujawsko-pomorskie. Wybór materiałów kamiennych. 1: odcinek 46, warstwa orna; 2: odcinek 47, WM II; 3: odcinek 48, warstwa orna; 4: odcinek 53, warstwa orna.

Plate 311. Redecz Krukowy, site 20, district of Włocławek, province of Kuyavia-Pomerania. Selection of stone artefacts. 1: section 46, arable layer; 2: section 47, mechanical layer II; 3: section 48, arable layer; 4: section 53, arable layer.



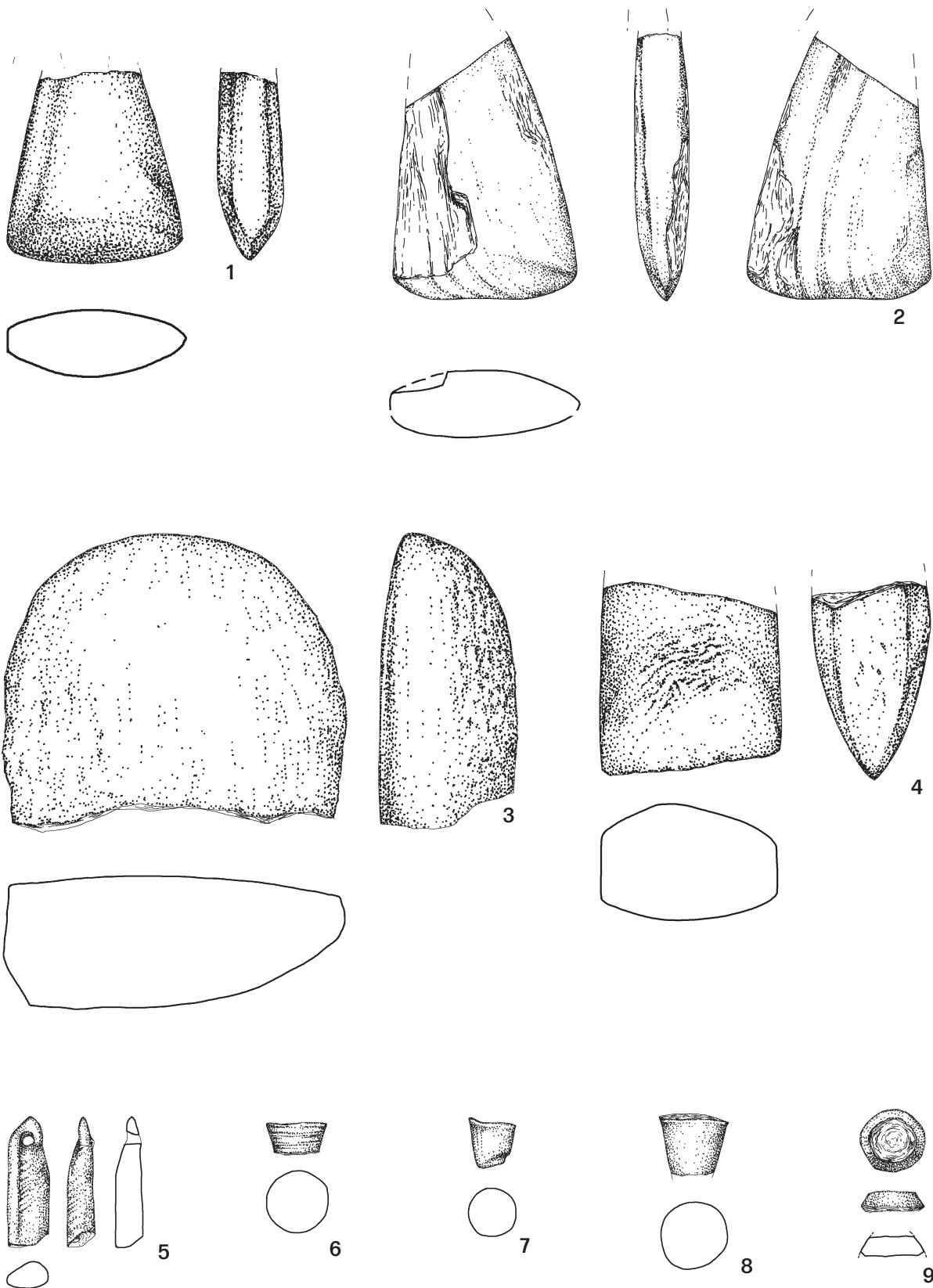
Tablica 312. Redecz Krukowy stan. 20, pow. Włocławek, woj. kujawsko-pomorskie. Wybór materiałów kamiennych. 1: odcinek 80, WM I; 2: odcinek 158, warstwa orna; 3: odcinek 158, obiekt 38; 4: odcinek 215, warstwa orna; 5: odcinek 218, WM III; 6: odcinek 151, WM II.

Plate 312. Redecz Krukowy, site 20, district of Włocławek, province of Kuyavia-Pomerania. Selection of stone artefacts. 1: section 80, mechanical layer I; 2: section 158, arable layer; 3: section 158, feature 38; 4: section 215, arable layer; 5: section 218, mechanical layer III; 6: section 151, mechanical layer II.



Tablica 313. Redecz Krukowy stan. 20, pow. Włocławek, woj. kujawsko-pomorskie. Wybór materiałów kamiennych. 1: odcinek 219, warstwa orna; 2: odcinek 219, WM I; 3: odcinek 228, warstwa orna; 4: odcinek 228, WM I.

Plate 313. Redecz Krukowy, site 20, district of Włocławek, province of Kuyavia-Pomerania. Selection of stone artefacts. 1: section 219, arable layer; 2: section 219, mechanical layer I; 3: section 228, arable layer; 4: section 228, mechanical layer I.



Tablica 314. Redecz Krukowy stan. 20, pow. Włocławek, woj. kujawsko-pomorskie. Przedmioty kamienne: 1: odcinek 31, warstwa orna; 2: odcinek 260, warstwa orna; 3: odcinek 274, obiekt 79; 4: odcinek 300, warstwa orna; 5: odcinek 232, WM IV; 6: odcinek 10, WM IIB; 7: odcinek 80, WM I; 8: odcinek 154, WM II; 9: odcinek 257, warstwa orna.

Plate 314. Redecz Krukowy, site 20, district of Włocławek, province of Kuyavia-Pomerania. Selection of stone artefacts. 1: section 31, arable layer; 2: section 260, arable layer; 3: section 274, feature 79; 4: section 300, arable layer; 5: section 232, mechanical layer IV; 6: section 10, mechanical layer IIB; 7: section 80, mechanical layer I; 8: section 154, mechanical layer II; section 257, arable layer.

