


**Osadnictwo epoki brązu**

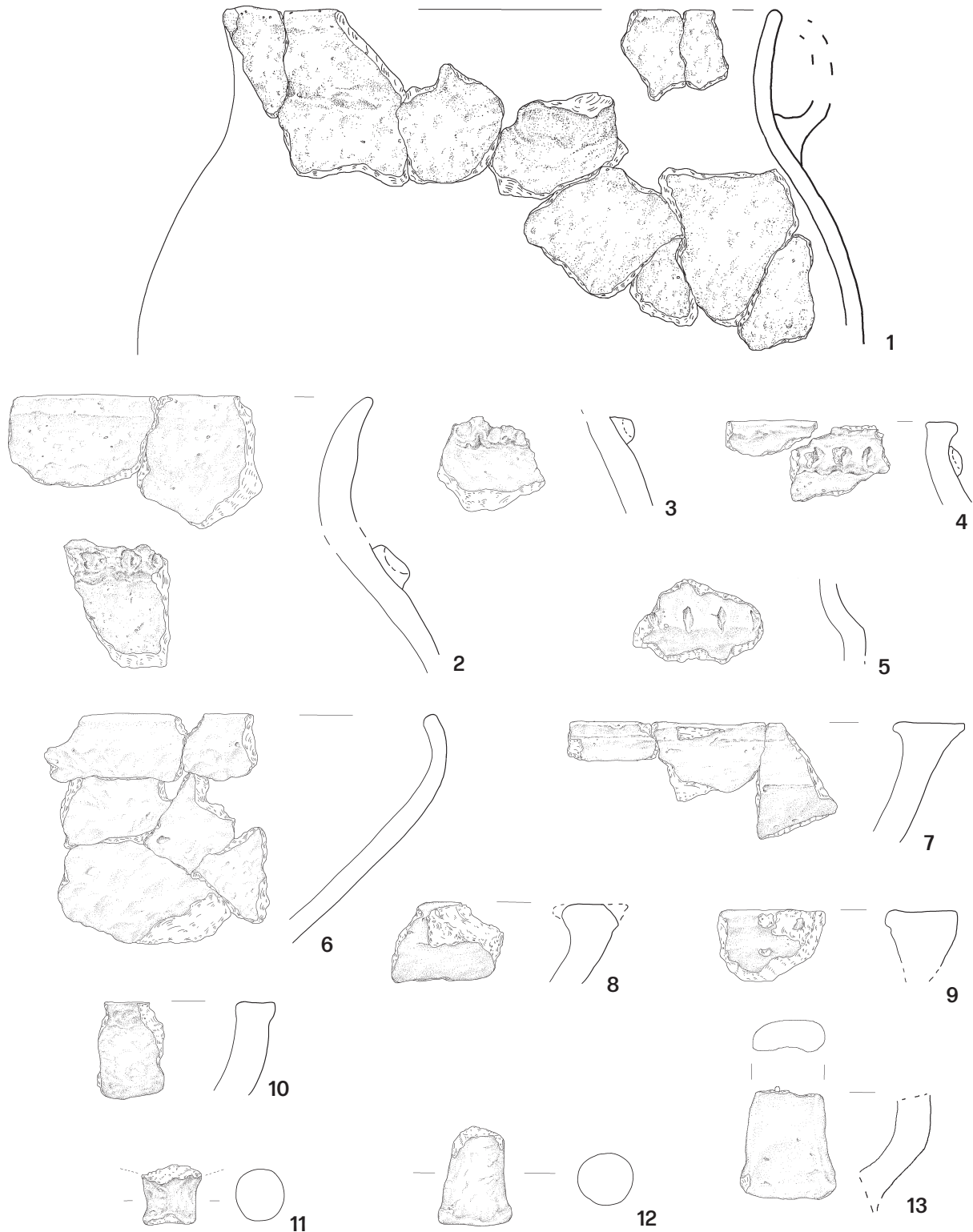
Bronze Age settlement





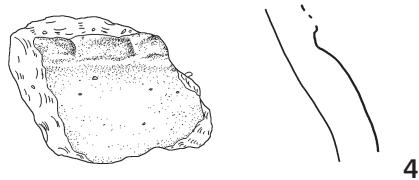
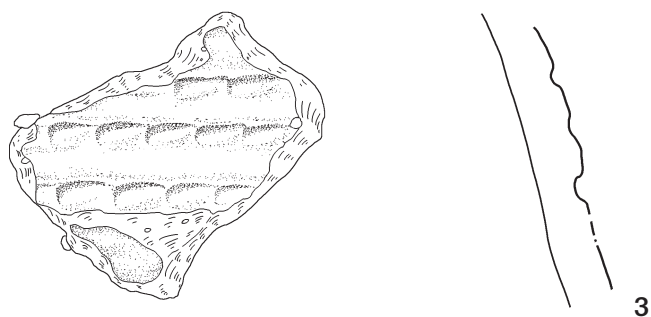
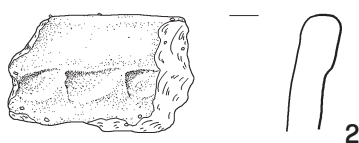
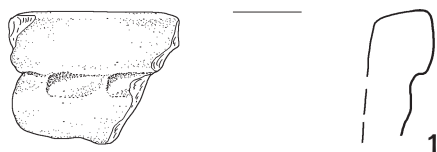
**Tablica 315.** Redecz Krukowy, stan. 20, woj. kujawsko-pomorskie. Wybór zabytków episznurowego przykarpackiego kręgu kulturowego. 1: odcinek 55, WM I, odcinek 149, WM I; 2: odcinek 55, WM IB; 3–4: odcinek 283, WM I; 5: odcinek 219, WM III; 6: odcinek 204, WM II; 7: odcinek 152, WM I; 8: odcinek 218, WM I; 9: odcinek 209, WM I; 10: odcinek 221, WM II; 11: odcinek 263, warstwa orna; 12: odcinek 200, WM III; 13: odcinek 202, WM I; 14: odcinek 238, WM V; 15: odcinek 238, WM III.

**Plate 315.** Redecz Krukowy, site 20, district of Włocławek, province of Kuyavia-Pomerania. Selection of artefacts of pre-Carpathian Epi-Corded Ware cultural circle. 1: section 55, mechanical layer I, section 149, mechanical layer I; 2: section 55, mechanical layer IB; 3–4: section 283, mechanical layer I; 5: section 219, mechanical layer III; 6: section 204, mechanical layer II; 7: section 152, mechanical layer I; 8: section 218, mechanical layer I; 9: section 209, mechanical layer I; 10: section 221, mechanical layer II; 11: section 263, arable layer; 12: section 200, mechanical layer III; 13: section 202, mechanical layer I; 14: section 238, mechanical layer V; 15: section 238, mechanical layer III.



**Tablica 316.** Redecz Krukowy, stan. 20, woj. kujawsko-pomorskie. Wybór zabytków episznurowego przykarpackiego kręgu kulturowego. 1: odcinek 231, WM II i III; 2: odcinek 214, WM II; 3: odcinek 232, WM I; 4: odcinek 12, warstwa orna; 5: odcinek 230, WM IV; 6: odcinek 233; 7: odcinek 146, warstwa orna, odcinek 206, WM III; 8: odcinek 146, warstwa orna; 9: odcinek 185, WM III; 10: odcinek 205, WM III; 11: odcinek 233, WM III; 12: odcinek 161, WM IV; 13: odcinek 238, WM III.

**Plate 316.** Redecz Krukowy, site 20, district of Włocławek, province of Kuyavia-Pomerania. Selection of artefacts of pre-Carpathian Epi-Corded Ware cultural circle. 1: section 231, mechanical layer II and III; 2: section 214, mechanical layer II; 3: section 232, mechanical layer I; 4: section 12, arable layer; 5: section 230, mechanical layer IV; 6: section 233; 7: section 146, arable layer, section 206, mechanical layer III; 8: section 146, arable layer; 9: section 185, mechanical layer III; 10: section 205, mechanical layer III; 11: section 233, mechanical layer III; 12: section 161, mechanical layer IV; 13: section 238, mechanical layer III.




**Tablica 317.** Redecz Krukowy, stan. 20, woj. kujawsko-pomorskie. Wybór zabytków grupy Linin kultury niemeńskiej. 1: odcinek 67, WM II; 2: odcinek 54, WM I; 3: odcinek 90, WM II; 4: odcinek 50, WM I.

**Plate 317.** Redecz Krukowy, site 20, district of Włocławek, province of Kuyavia-Pomerania. Selection of artefacts of the Linin group of the Neman culture. 1: section 67, mechanical layer II; 2: section 54, mechanical layer I; 3: section 90, mechanical layer II; 4: section 50, mechanical layer I.



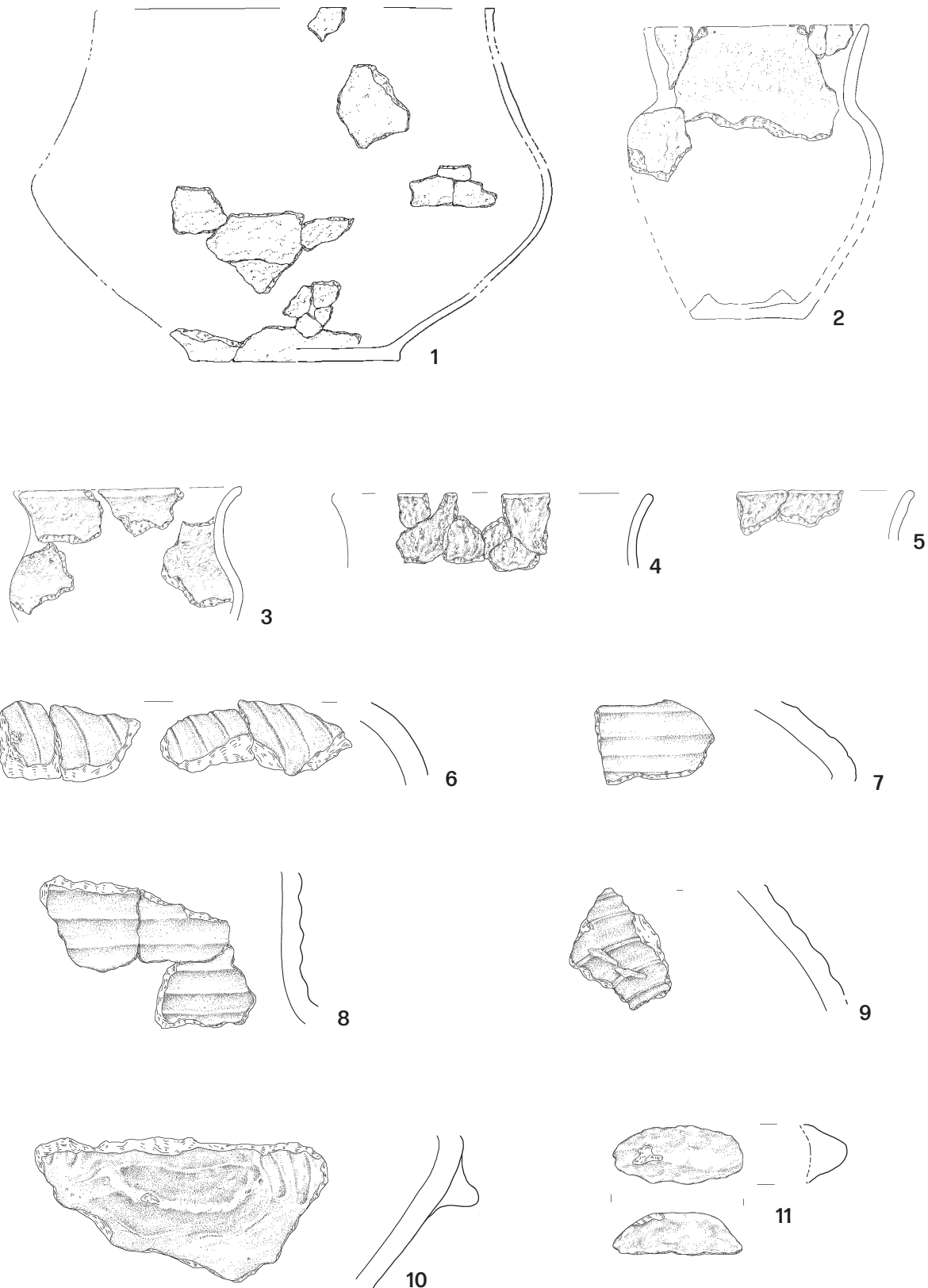
**Tablica 318.** Redecz Krukowy, stan. 20, woj. kujawsko-pomorskie. Wybór zabytków kultury iwieńskiej (1, 2), kultury trzcinieckiej (3–9). 1: odcinek 14, WM II; 2: odcinek 98, WM I; 3: odcinek 250, WM II; 4: odcinek 238, WM III; 5: odcinek 276, WM II; 6: odcinek 323, WM V; 7: odcinek 128, WM II; 8: odcinek 94, WM I i III; 9: odcinek 78, 94, WM I i II.

**Plate 318.** Redecz Krukowy, site 20, district of Włocławek, province of Kuyavia-Pomerania. Selection of artefacts of the Iwno culture (1, 2), Trzciniec culture (3–9). 1: section 14, mechanical layer II; 2: section 98, mechanical layer I; 3: section 250, mechanical layer II; 4: section 238, mechanical layer III; 5: section 276, mechanical layer II; 6: section 323, mechanical layer V; 7: section 128, mechanical layer II; 8: section 94, mechanical layer I and III; 9: section 78, 94, mechanical layer I and II.



**Tablica 319.** Redecz Krukowy, stan. 20, woj. kujawsko-pomorskie. Wybór zabytków kultury trzcinieckiej (1–5) oraz z kręgu mogiłowego (6–12). 1: odcinek 306, warstwa orna; 2: odcinek 239, WM III; 3–4: odcinek 152, WM I; 5: odcinek 164, warstwa orna; 6: odcinek 240, WM III; 7: odcinek 214, WM III; 8: odcinek 185; WM III.

**Plate 319.** Redecz Krukowy, site 20, district of Włocławek, province of Kuyavia-Pomerania. Selection of artefacts of the Trzciniec culture (1–5) and the Tumulus circle (6–12). 1: section 306, arable layer; 2: section 239, mechanical layer III; 3–4: section 152, mechanical layer I; 5: section 164, arable layer; 6: section 240, mechanical layer III; 7: section 214, mechanical layer III; 8: section 185; mechanical layer III.



**Tablica 320.** Redecz Krukowy, stan. 20, woj. kujawsko-pomorskie. Wybór zabytków lużyckich pól popielnicowych. 1: odcinek 211; 2: odcinek 278, WM I i II; 3: odcinek 256, WM I i II; 4: odcinek 78, WM I, II i III; 5: odcinek 94, WM II; 6: odcinek 38, warstwa orna; 7: odcinek 56, WM IB; 8: odcinek 94, WM II; 9: odcinek 219, warstwa orna; 10: odcinek 125, warstwa orna; 11: odcinek 154, warstwa orna.

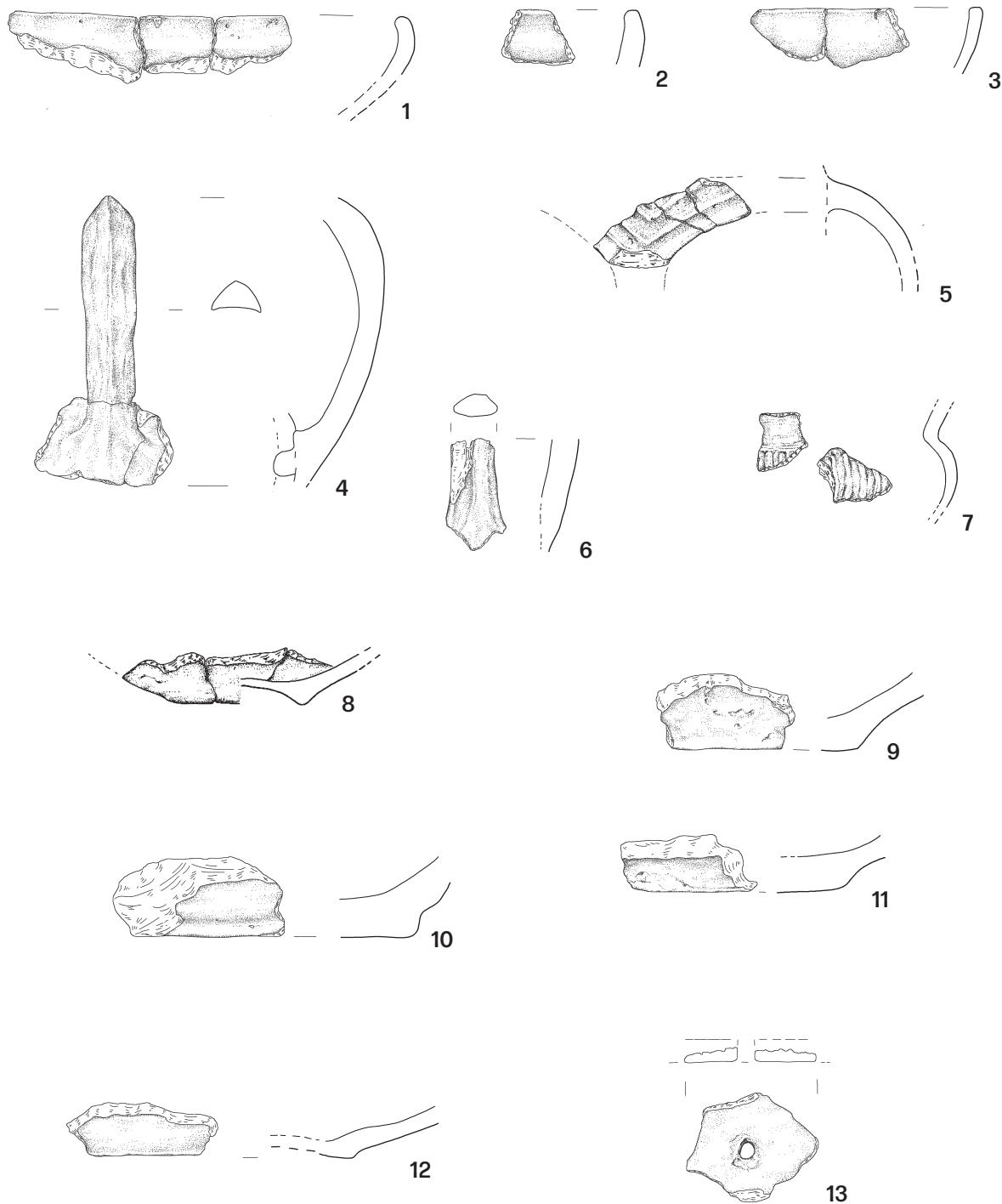
**Plate 320.** Redecz Krukowy, site 20, district of Włocławek, province of Kuyavia-Pomerania. Selection of artefacts of the Lusatian urn fields culture. 1: section 211; 2: section 278, mechanical layer I and II; 3: section 256, mechanical layer I and II; 4: section 78, mechanical layer I, II and III; 5: section 94, mechanical layer II; 6: section 38, arable layer; 7: section 56, mechanical layer IB; 8: section 94, mechanical layer II; 9: section 219, arable layer; 10: section 125, arable layer; 11: section 154, arable layer.





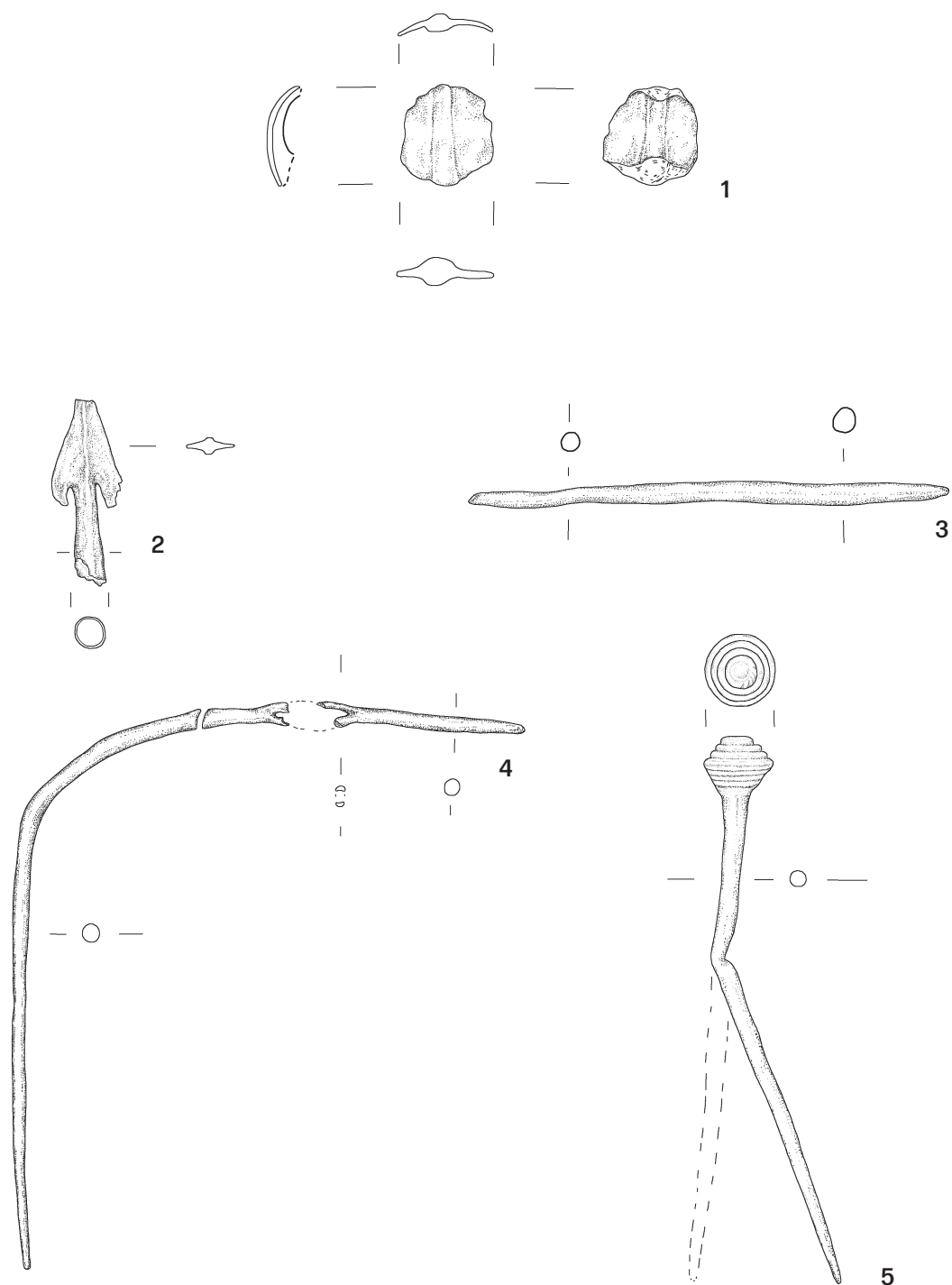
**Tablica 321.** Redecz Krukowy, stan. 20, woj. kujawsko-pomorskie. Wybór zabytków lużyckich pól popielnicowych. 1: odcinek 204, WM II; 2: odcinek 142, warstwa orna, odcinek 142, WM II; 3: odcinek 298, WM I; 4: odcinek 306, WM I; 5: odcinek 200, WM III; 6: odcinek 306, WM I; 7: odcinek 130, WM I; 8: odcinek 231, WM II; 9: odcinek 104, WM I; 10: odcinek 231, WM III; 11: odcinek 231, WM I; 12: odcinek 10; 13: odcinek 231, WM IV; 14: odcinek 203, WM III; 15: odcinek 298, WM I; 16: odcinek 185, WM II.

**Plate 321.** Redecz Krukowy, site 20, district of Włocławek, province of Kuyavia-Pomerania. Selection of artefacts of the Lusatian urn fields culture. 1: section 204, mechanical layer II; 2: section 142, arable layer, section 142, mechanical layer II; 3: section 298, mechanical layer I; 4: section 306, mechanical layer I; 5: section 200, mechanical layer III; 6: section 306, mechanical layer I; 7: section 130, mechanical layer I; 8: section 231, mechanical layer II; 9: section 104, mechanical layer I; 10: section 231, mechanical layer III; 11: section 231, mechanical layer I; 12: section 10; 13: section 231, mechanical layer IV; 14: section 203, mechanical layer III; 15: section 298, mechanical layer I; 16: section 185, mechanical layer II.



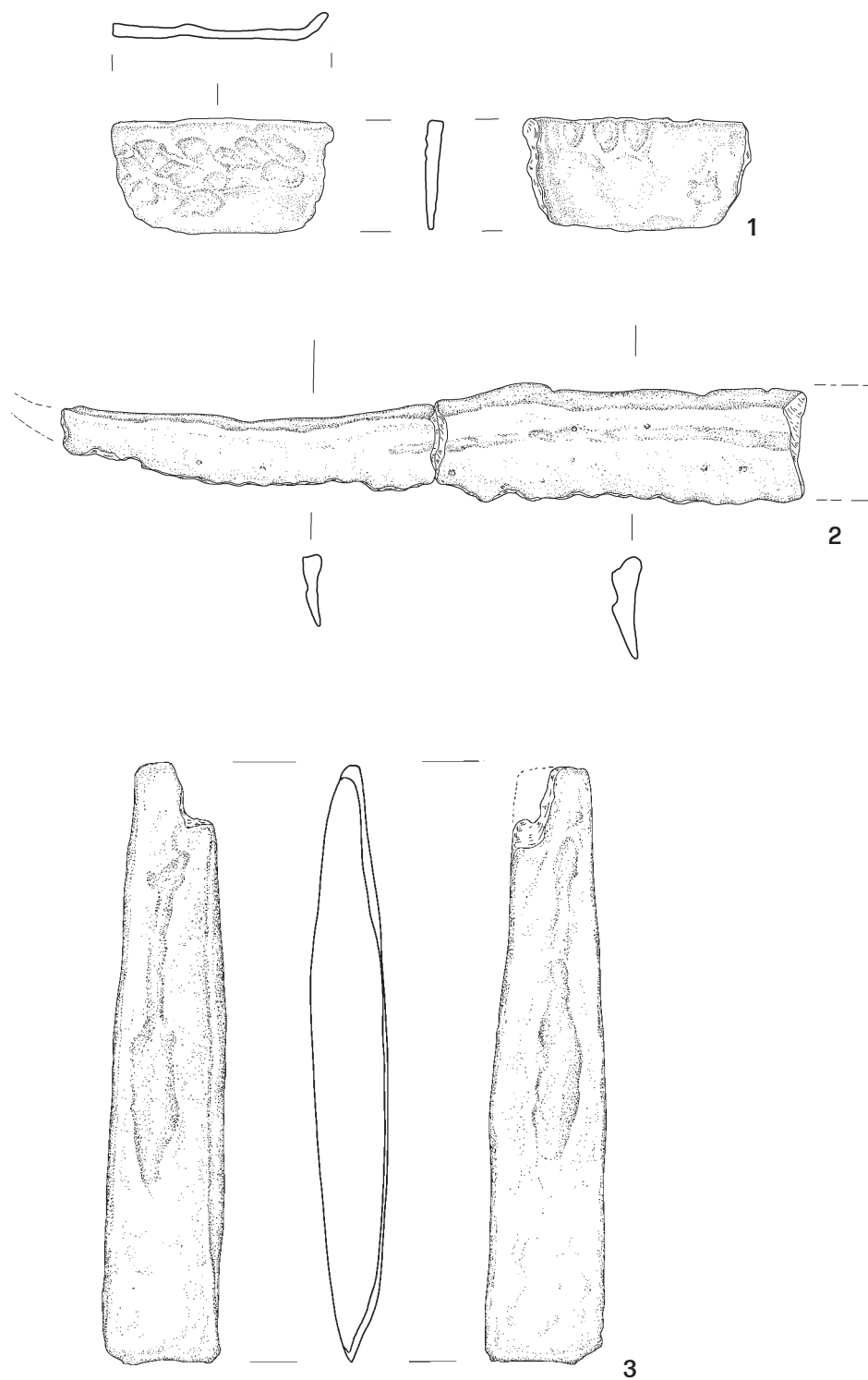
**Tablica 322.** Redecz Krukowy, stan. 20, woj. kujawsko-pomorskie. Wybór zabytków lużyckich pól popielnicowych: 1: odcinek 67, warstwa orna; 2: odcinek 211, warstwa orna; 3–4: odcinek 231, WM II; 5: odcinek 228, warstwa orna, odcinek 262, warstwa orna; 6: odcinek 231, warstwa orna; 7: odcinek 267, WM I; 8: odcinek 242, WM I; 9: odcinek 211, warstwa orna; 10: odcinek 28, warstwa orna; 11: odcinek 211, warstwa orna; 12: odcinek 18, WM II; 13: odcinek 63, WM I.

**Plate 322.** Redecz Krukowy, site 20, district of Włocławek, province of Kuyavia-Pomerania. Selection of artefacts of the Lusatian urn fields culture. 1: section 67, arable layer; 2: section 211, arable layer; 3–4: section 231, mechanical layer II; 5: section 228, arable layer, section 262, arable layer; 6: section 231, arable layer; 7: section 267, mechanical layer I; 8: section 242, mechanical layer I; 9: section 211, arable layer; 10: section 28, arable layer; 11: section 211, arable layer; 12: section 18, mechanical layer II; 13: section 63, mechanical layer I.



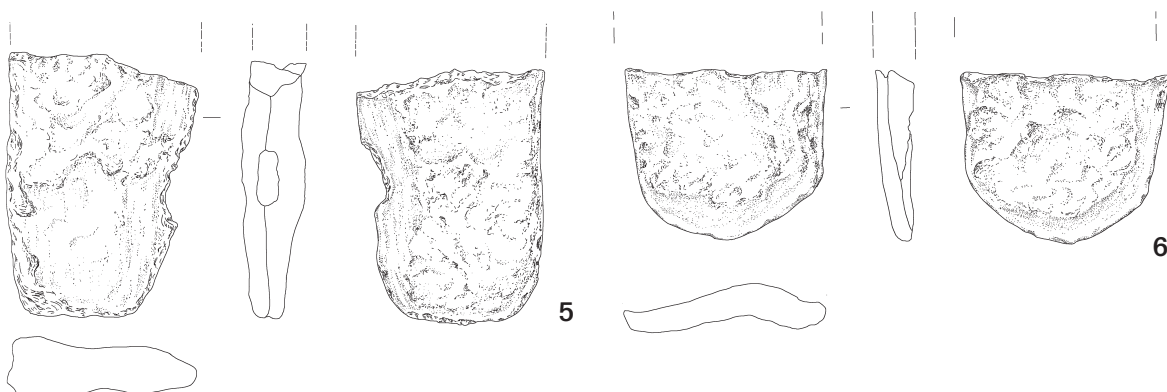
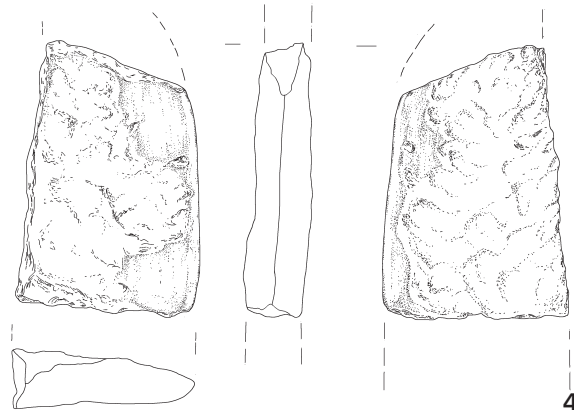
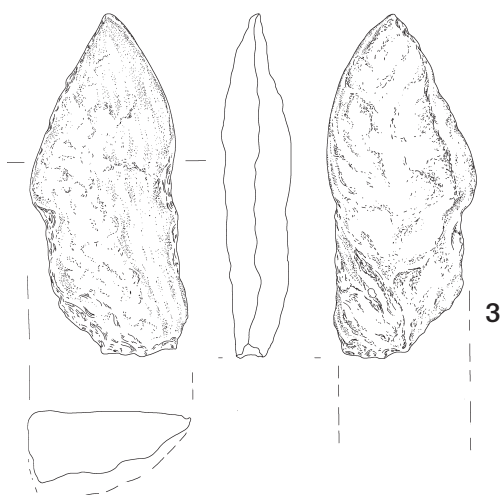
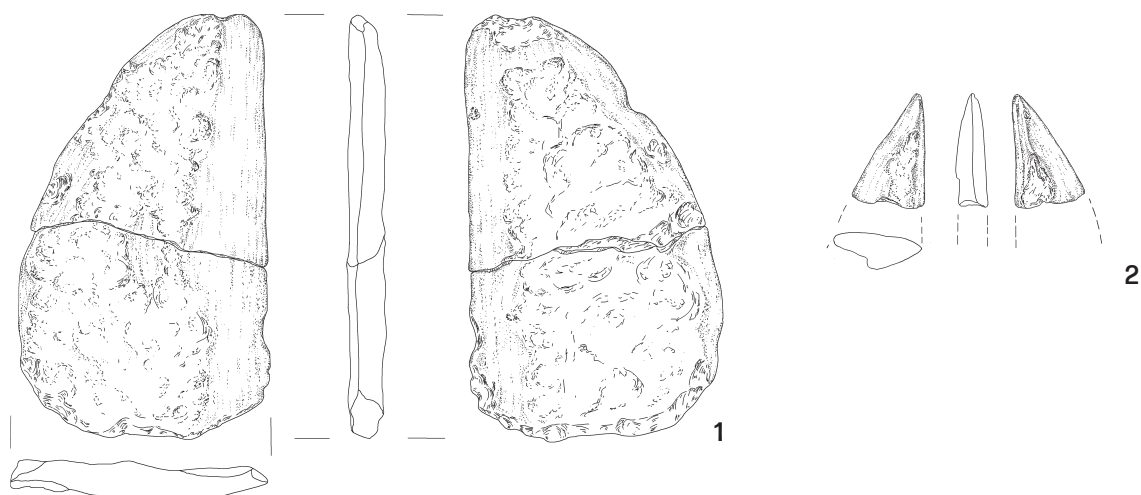
**Tablica 323.** Redecz Krukowy, stan. 20, woj. kujawsko-pomorskie. Wybór zabytków wykonanych z brązu. 1: odcinek 5, warstwa orna; 2: odcinek 26, WM II; 3: odcinek 249; warstwa orna; 4: odcinek 237, WM I; 5: odcinek 292, warstwa orna.

**Plate 323.** Redecz Krukowy, site 20, district of Włocławek, province of Kuyavia-Pomerania. Selection of bronze artefacts. 1: section 5, arable layer; 2: section 26, mechanical layer II; 3: section 249; arable layer; 4: section 237, mechanical layer I; 5: section 292, arable layer.



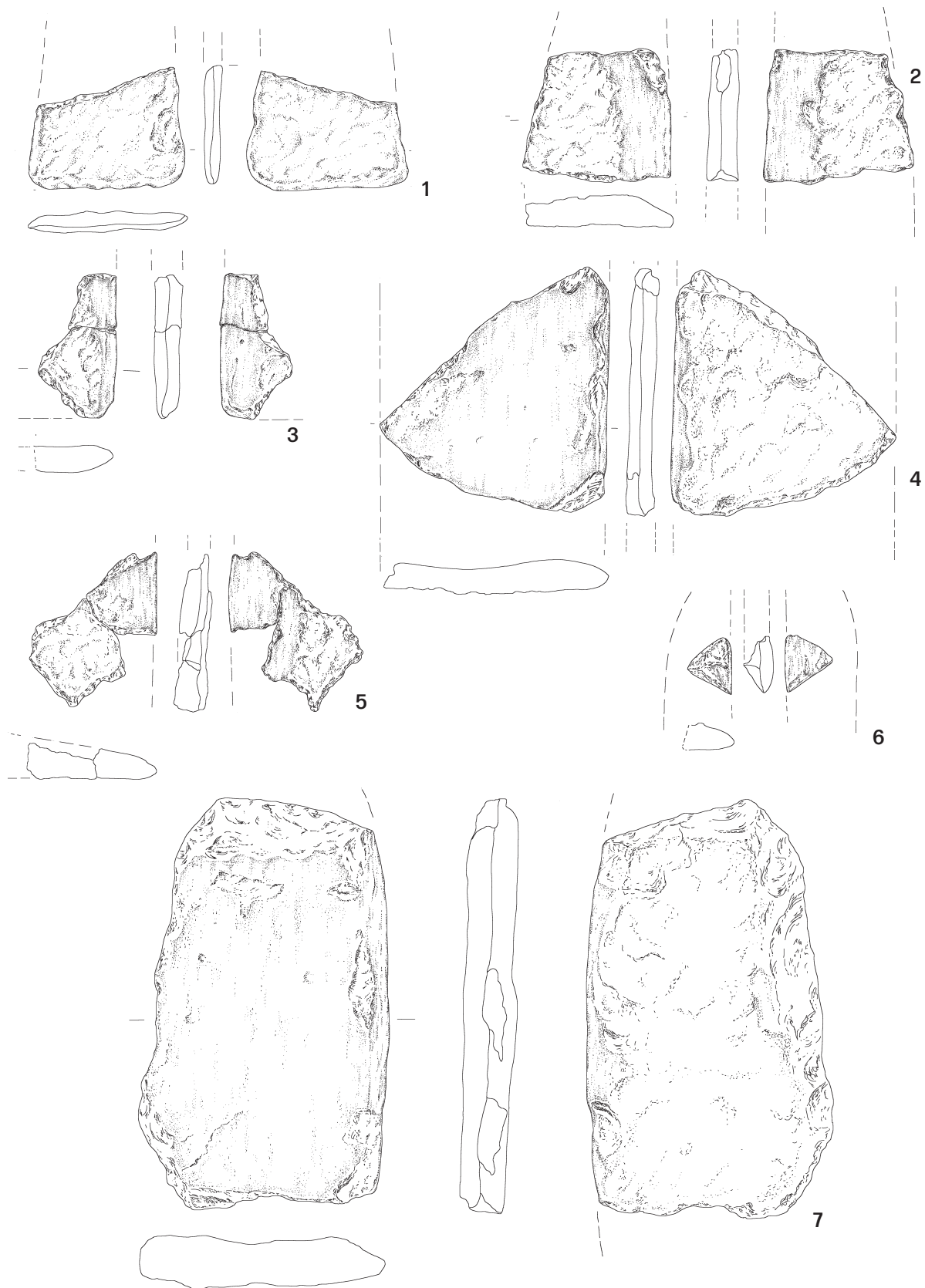
**Tablica 324.** Redecz Krukowy, stan. 20, woj. kujawsko-pomorskie. Wybór zabytków wykonanych z brązu (1, 2) i miedzi (3). 1: odcinek 231, WM I i II; 2: odcinek 14, WM I; 3: odcinek 153, WM I.

**Plate 324.** Redecz Krukowy, site 20, district of Włocławek, province of Kuyavia-Pomerania. Selection of bronze (1, 2) and copper (3) artefacts. 1: section 231, mechanical layer I and II; 2: section 14, mechanical layer I; 3: section 153, mechanical layer I.



**Tablica 325.** Redecz Krukowy, stan. 20, woj. kujawsko-pomorskie. Wybór zabytków kamiennych w typie „Krummesser”. 1: odcinek 58, warstwa orna; 2: odcinek 216, warstwa orna; 3: odcinek 252, warstwa orna; 4: odcinek 216, warstwa orna; 5: odcinek 37, warstwa orna; 6: odcinek 55, WM IB.

**Plate 325.** Redecz Krukowy, site 20, district of Włocławek, province of Kuyavia-Pomerania. Selection of stone artefacts of the “Krummesser” type. 1: section 58, arable layer; 2: section 216, arable layer; 3: section 252, arable layer; 4: section 216, arable layer; 5: section 37, arable layer; 6: section 55, mechanical layer IB.



Tablica 326. Redecz Krukowy, stan. 20, woj. kujawsko-pomorskie. Wybór zabytków kamiennych w typie „Krummesser”. 1: odcinek 70, warstwa orna; 2: odcinek 229, WM I; 3: odcinek 228, warstwa orna, odcinek 234, warstwa orna; 4: odcinek 236, warstwa orna; 5: odcinek 46, warstwa orna; 6: odcinek 48, warstwa orna; 7: odcinek 80, warstwa orna.

Plate 326. Redecz Krukowy, site 20, district of Włocławek, province of Kuyavia-Pomerania. Selection of stone artefacts of the “Krummesser” type. 1: section 70, arable layer 2: section 229, mechanical layer I; 3: section 228, arable layer, section 234, arable layer; 4: section 236, arable layer; 5: section 46, arable layer; 6: section 48, arable layer; 7: section 80, arable layer.

