


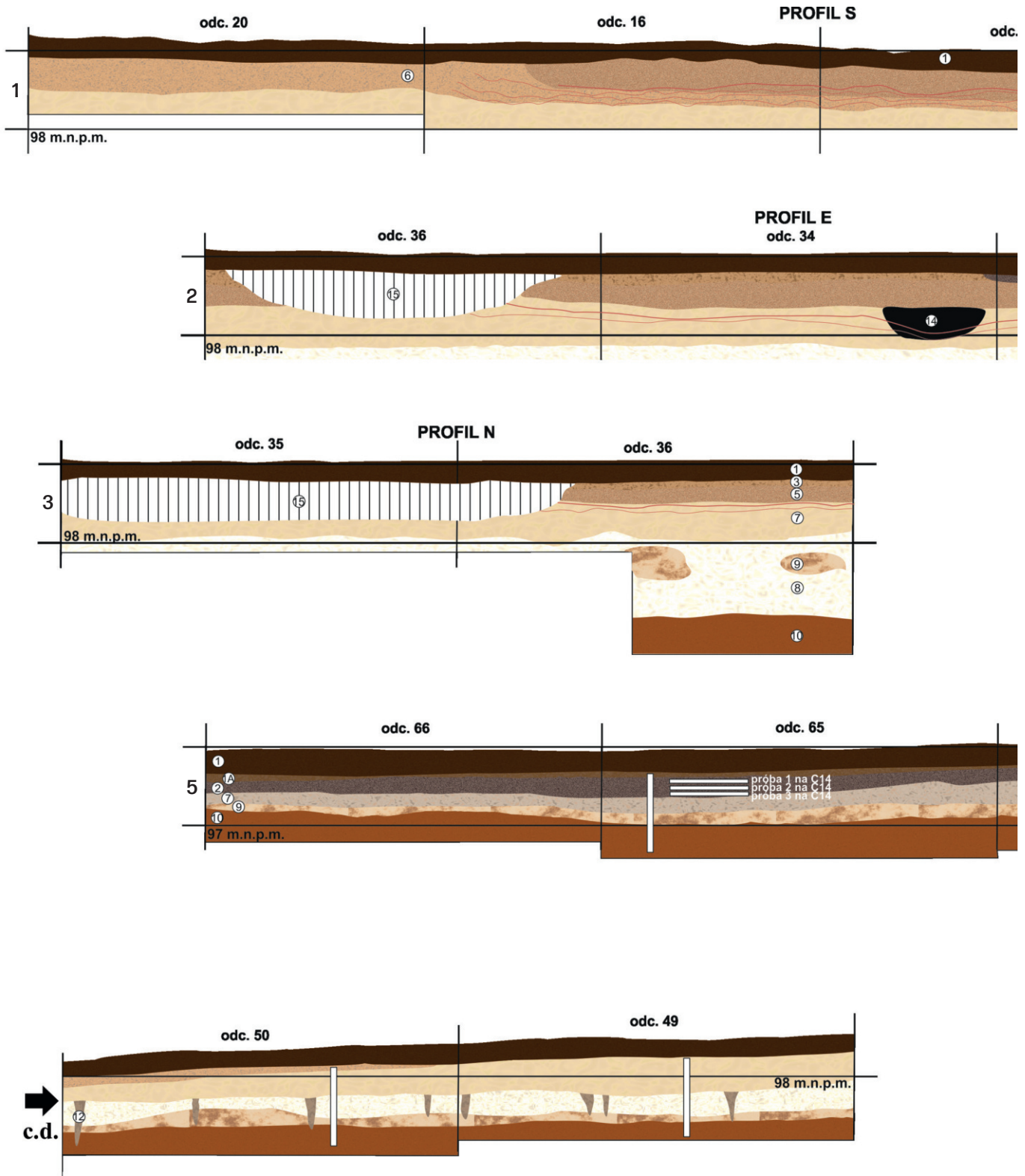
Wprowadzenie

Introduction



Tablica 1. Redecz Krukowy, stan. 20, pow. Włocławek, woj. kujawsko-pomorskie. Opis warstw naturalnych i antropogenicznych stanowiska (tablice 2–12). 1: współczesna warstwa orna z możliwością wyróżnienia starszego poziomu plúznego (1A); 2: młodszy poziom próchniczny gleby kopalnej; 3: piaski próchniczne; 4: starszy poziom próchniczny gleby kopalnej; 5: warstwa kulturowa KPL; 6: piaski bezstrukturalne o kolorystyce intensywnie żółtej i żółto-pomarańczowej; 7: piaski bezstrukturalne, jasnożółte lub jasnoszare; 8: piaski białe lub sinawe; 9: piaski z wytrąceniami żelazistymi; 10: glina; 11: liniowe warstewki wytrąceń żelazistych zwane pseudofibrami lub lamellami; 12: pozostałości systemu korzeniowego; 13: warstwy związane z nasypem grobowca kujawskiego kultury pucharów lejkowatych; 14: obiekty archeologiczne; 15. Relikt drogi nowożytniej i zasięg jej oddziaływania; 16. Wkopy nowożytne i melioracji pól; 17: obszar nie badany (tablice 8–12); 18: miejsca pobrania prób do badań specjalistycznych.

Plate 1. Redecz Krukowy, site 20, district of Włocławek, province of Kuyavia-Pomerania. Description of natural and anthropogenic layers of the site (plates 2–12). 1: contemporary arable layer with the possibility of distinguishing an older plough level (1A); 2: younger humus level of fossil soil; 3: humus sands; 4: older humus level of fossil soil; 5: cultural layer of the Funnel Beaker culture; 6: structureless sands, intensive yellow and yellow-orange in colour; 7: structureless sands, light-yellow or light-grey; 8: white or bluish sands; 9: sands with ferruginous precipitate; 10: clay; 11: linear layers of ferruginous precipitate, called pseudofibres or lamellas; 12: remains of a root system; 13: layers connected with an embankment of the Kuyavian long barrow of the Funnel Beaker culture; 14: archaeological features; 15: remains of a contemporary road and the extent of its influence; 16: contemporary digs and field drainage; 17: unexcavated area (plates 8–12); 18: place of obtaining samples for specialist examination.



Tablica 2. Redecz Krukowy, stan. 20, pow. Włocławek, woj. kujawsko-pomorskie. Stratygrafia nawarstwień stanowiska. 1: profil 1 (profil N odcinków 10, 12, 16, 20, 22); 2: profil 2 (profil E odcinków 33, 34, 36); 3: profil 2A (profil N odcinków 35, 36); 4: profil 2B (profil S odcinków 17, 33); 5: profil 3 (profil N odcinków 49, 50, 51, 64, 65, 66); 6: lokalizacja profili wykopów.

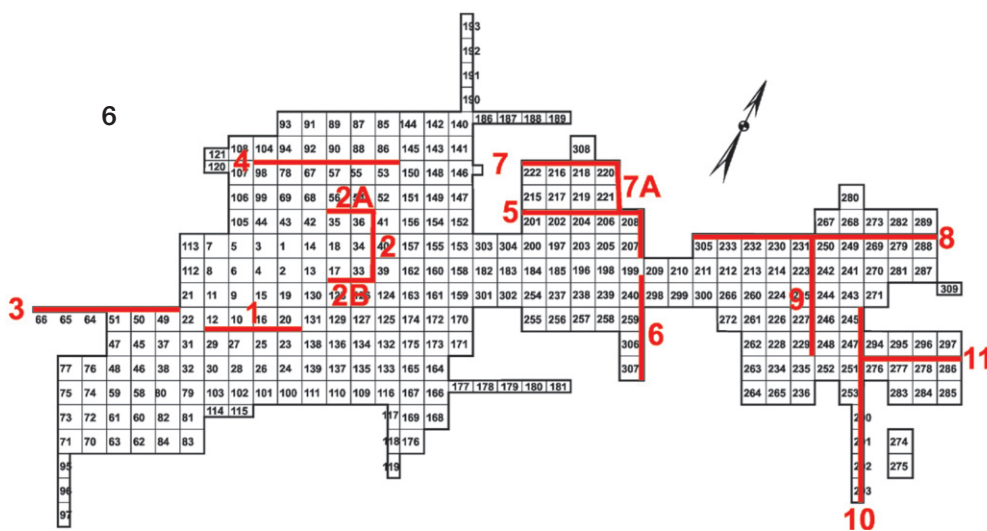
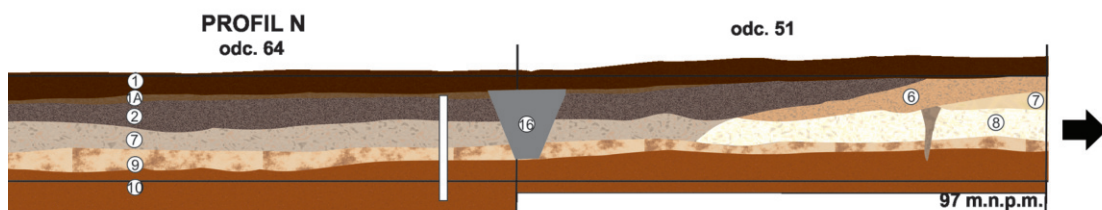
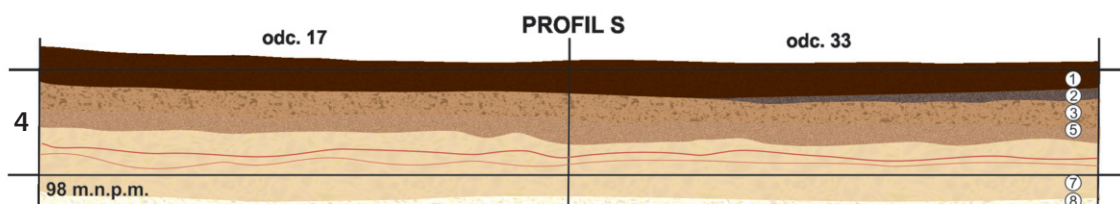
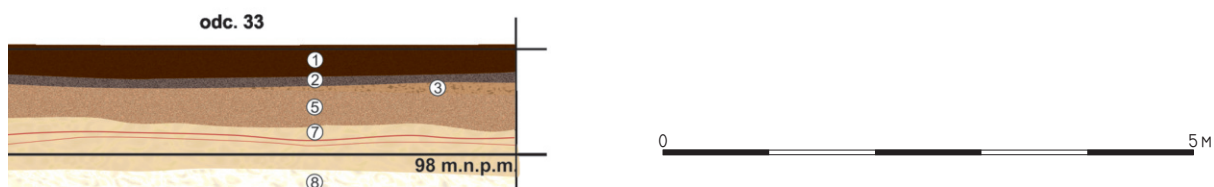
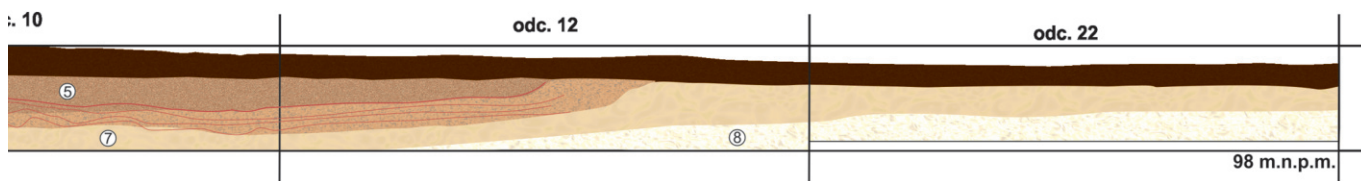
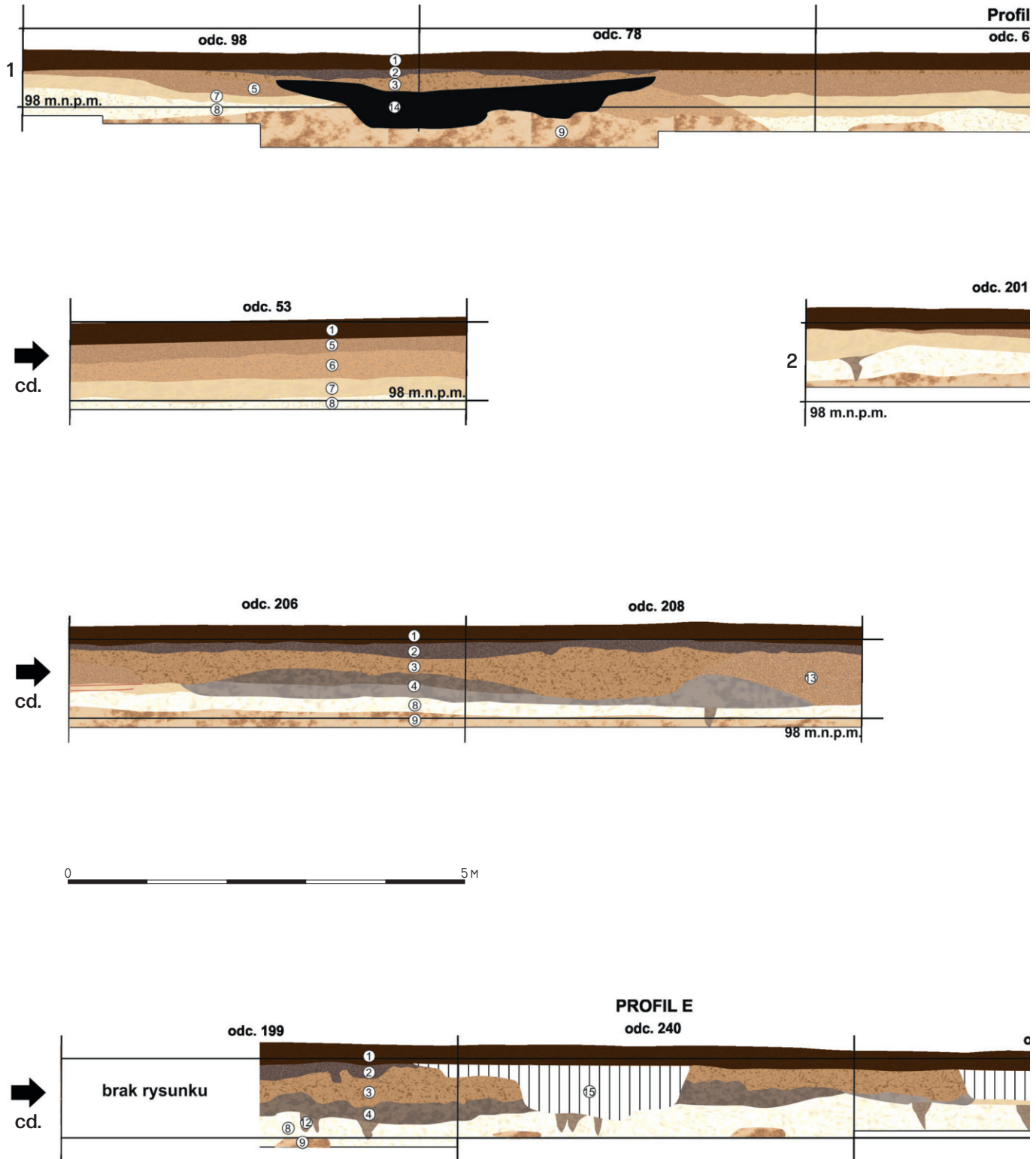


Plate 2. Redecz Krukowy, site 20, district of Włocławek, province of Kuyavia-Pomerania. Stratigraphy of the site's layers. 1: cross-section 1 (cross-section N of sections 10, 12, 16, 20, 22); 2: cross-section 2 (cross-section E of sections 33, 34, 36); 3: cross-section 2A (cross-section N of sections 35, 36); 4: cross-section 2B (cross-section S of sections 17, 33); 5: cross-section 3 (cross-section N of sections 49, 50, 51, 64, 65, 66); 6: location of the dugs' cross-sections.



Tablica 3. Redecz Krukowy, stan. 20, pow. Włocławek, woj. kujawsko-pomorskie. Stratygrafia nawarstwień stanowiska. 1: profil 4 (profil N odcinków 53, 55, 57, 67, 78, 98); 2: profil 5 (profil N odcinków 201, 202, 204, 206, 208); 3: profil 6 (profil E odcinków 199, 207, 208, 240, 259, 306, 307).

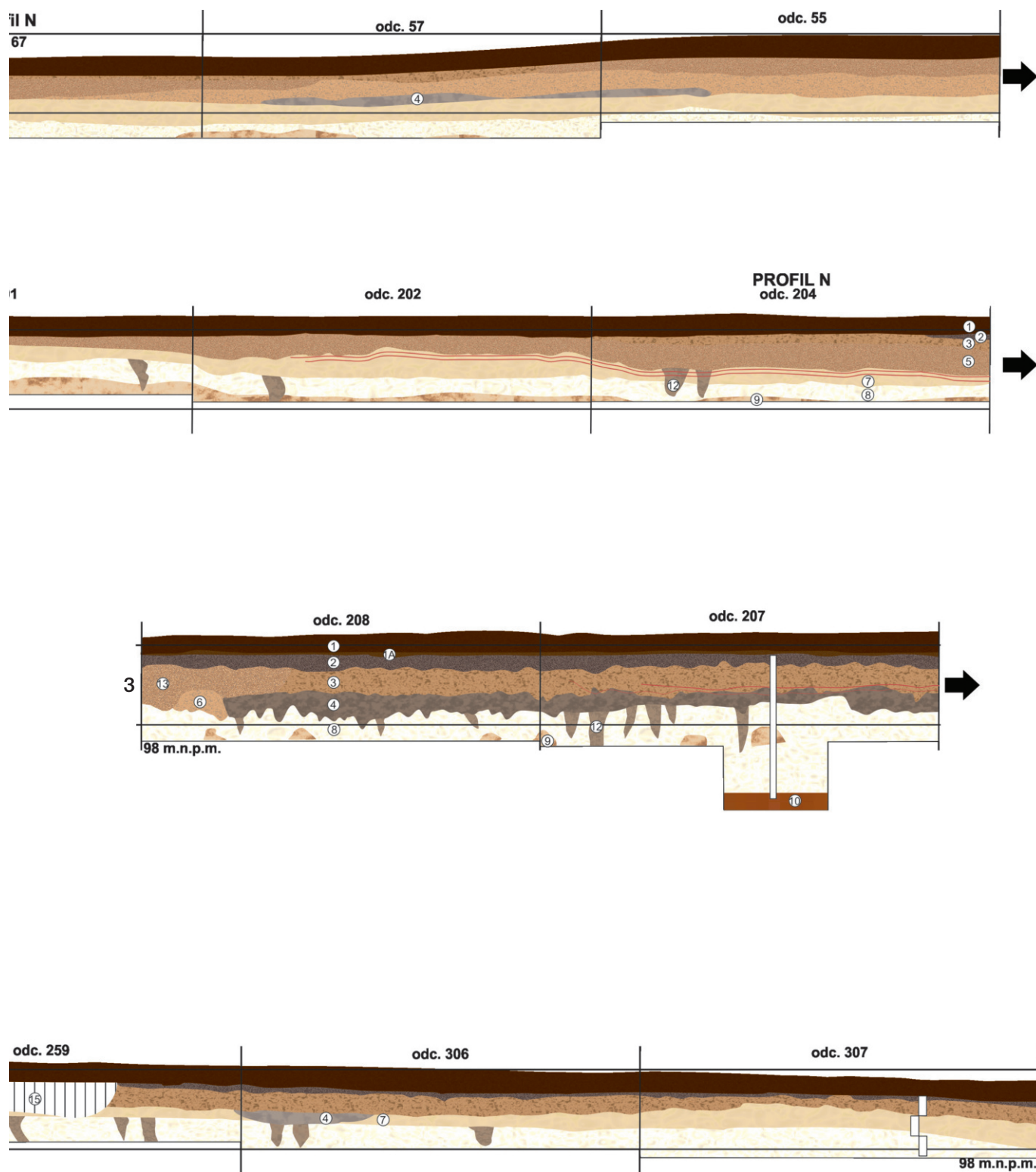
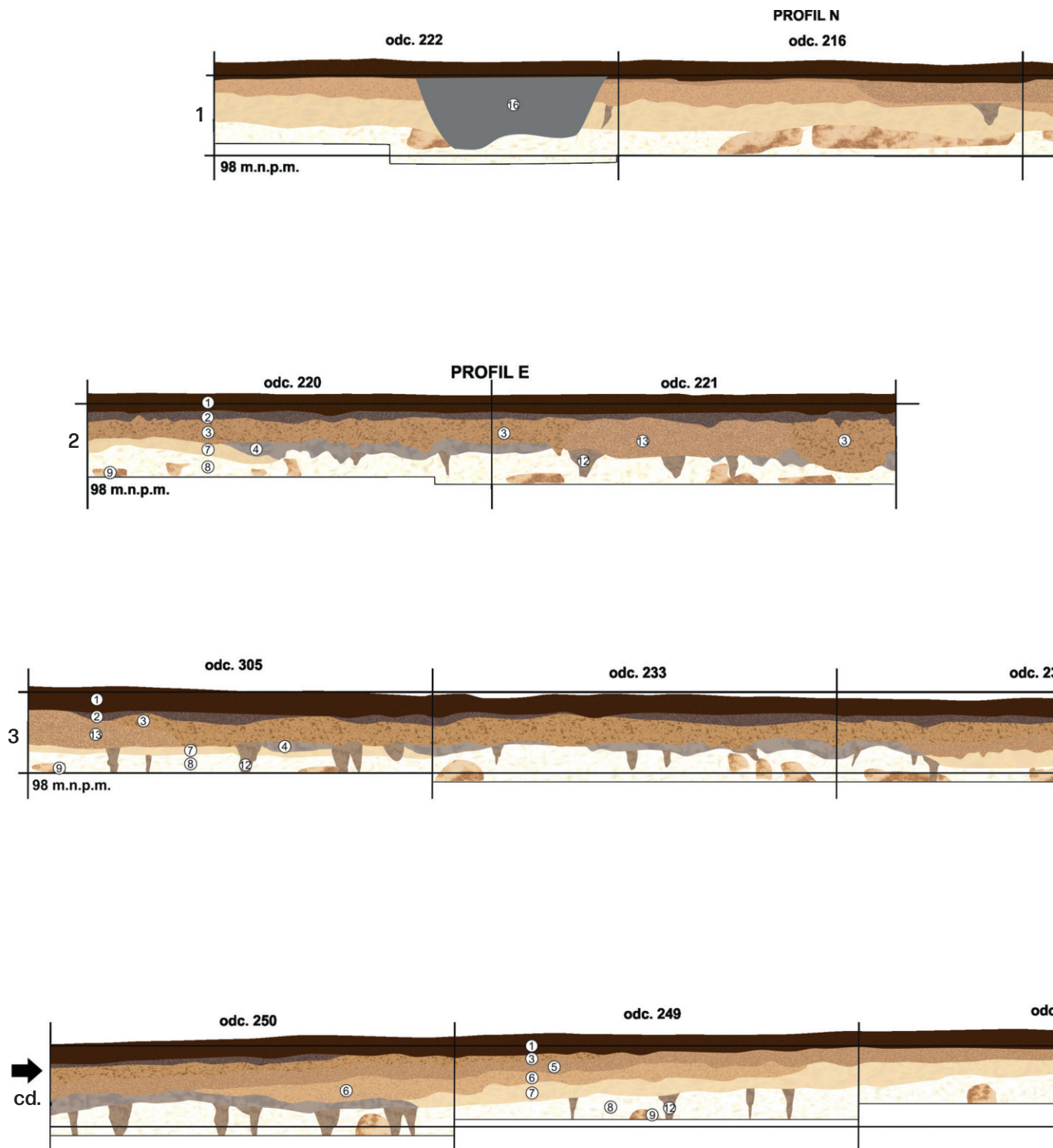


Plate 3. Redecz Krukowy, site 20, district of Włocławek, province of Kuyavia-Pomerania. Stratigraphy of the site's layers. 1: cross-section 4 (cross-section N of sections 53, 55, 57, 67, 78, 98); 2: cross-section 5 (cross-section N of sections 201, 202, 204, 206, 208); 3: cross-section 6 (cross-section E of sections 199, 207, 208, 240, 259, 306, 307).



Tablica 4. Redecz Krukowy, stan. 20, pow. Włocławek, woj. kujawsko-pomorskie. Stratygrafia nawarstwień stanowiska. 1: profil 7 (profil N odcinków 216, 218, 220, 222); 2: profil 7A (profil E odcinków 220, 221); 3: profil 8 (profil N odcinków 230, 231, 232, 233, 249, 250, 269, 279, 288, 305).

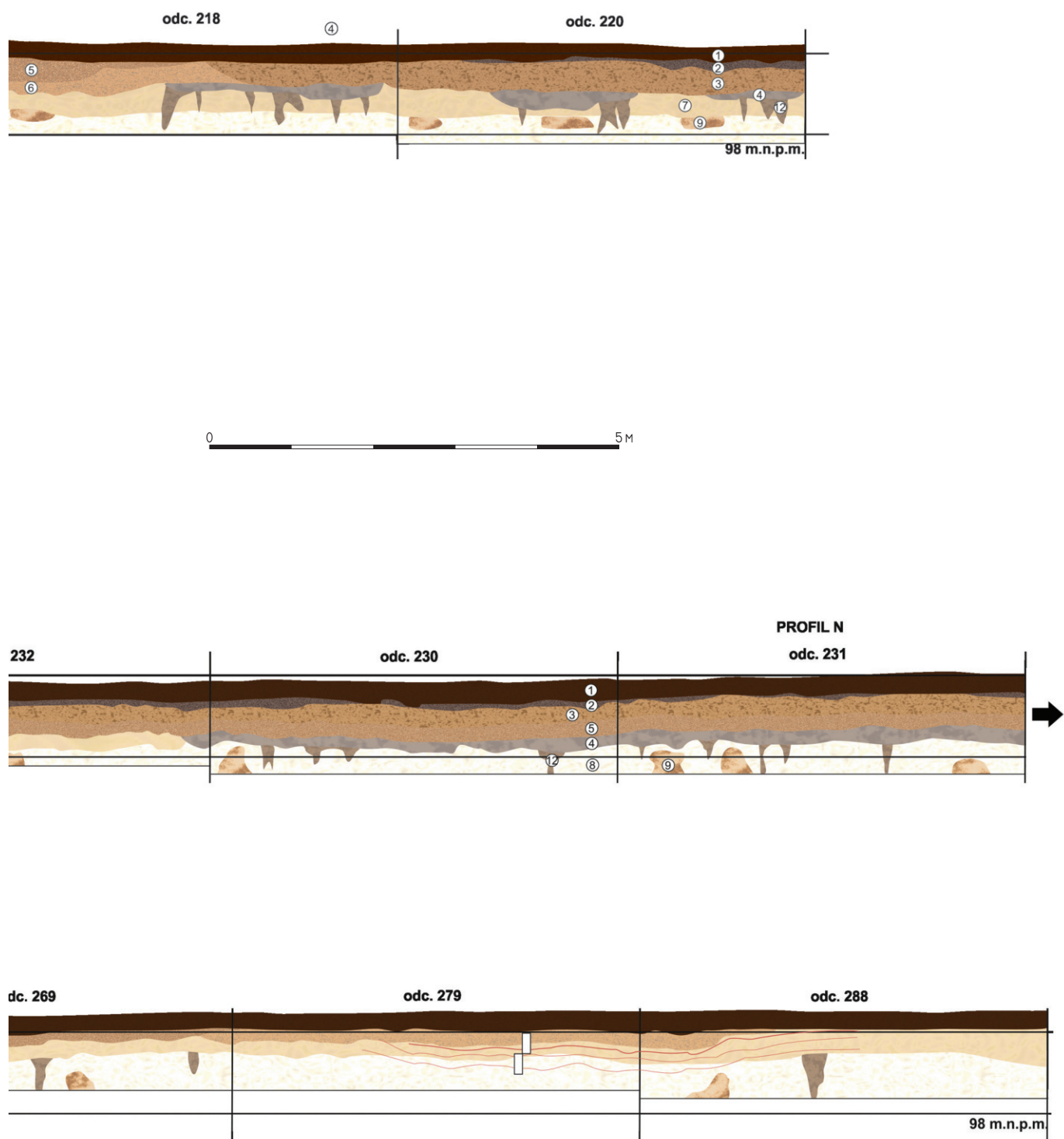
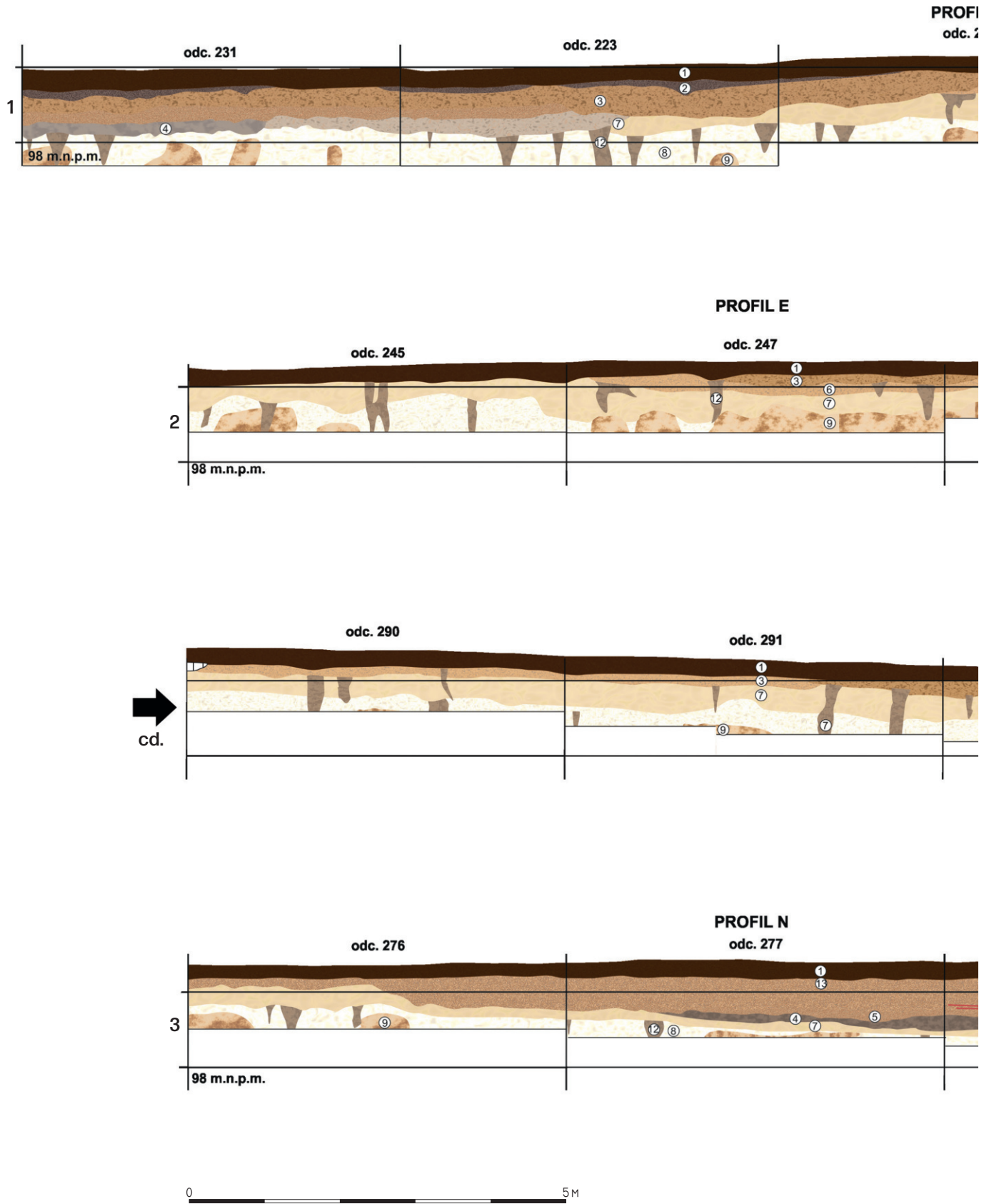


Plate 4. Redecz Krukowy, site 20, district of Włocławek, province of Kuyavia-Pomerania. Stratigraphy of the site's layers. 1: cross-section 7 (cross-section N of sections 216, 218, 220, 222); 2: cross-section 7A (cross-section E of sections 220, 221); 3: cross-section 8 (cross-section N of sections 230, 231, 232, 233, 249, 250, 269, 279, 288, 305).



Tablica 5. Redecz Krukowy, stan. 20, pow. Włocławek, woj. kujawsko-pomorskie. Stratygrafia nawarstwień stanowiska. 1: profil 9 (profil E odcinków 223, 225, 227, 229, 231); 2: profil 10 (profil E odcinków 245, 247, 251, 253, 290, 291, 292, 293); 3: profil 11 (profil N odcinków 276, 277, 278, 286).

PROFIL E

dc. 225

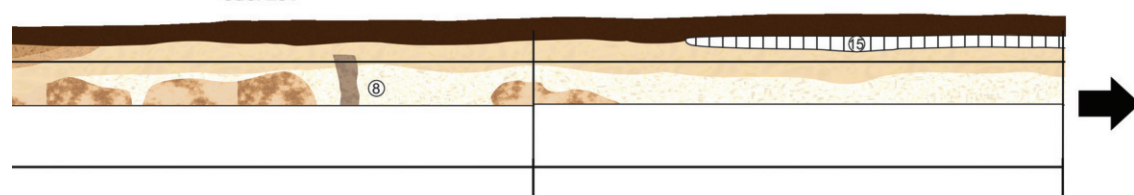
odc. 227

odc. 229



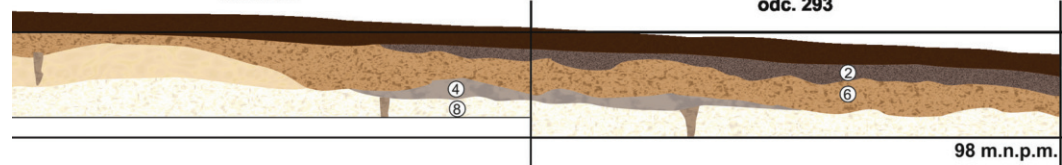
odc. 251

odc. 253



odc. 292

odc. 293



odc. 278

odc. 286

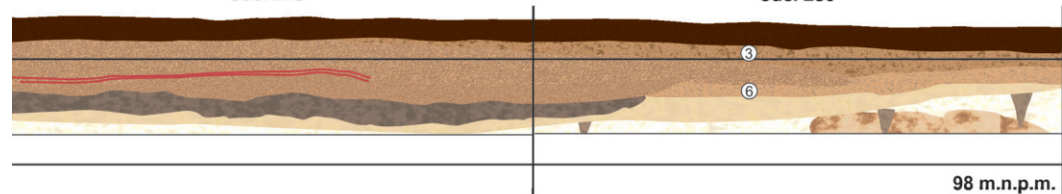
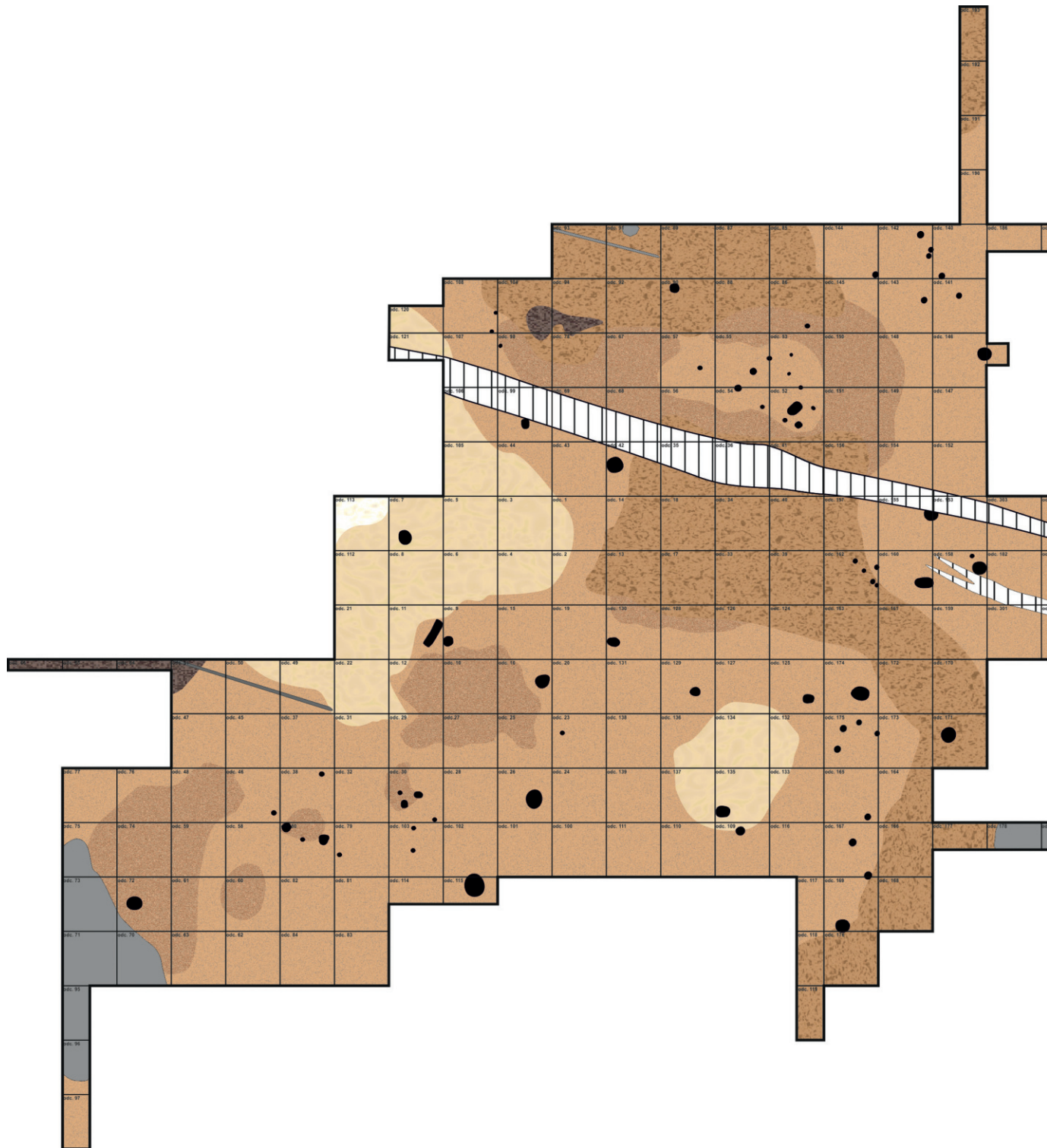


Plate 5. Redecz Krukowy, site 20, district of Włocławek, province of Kuyavia-Pomerania. Stratigraphy of the site's layers. 1: cross-section 9 (cross-section E of sections 223, 225, 227, 229, 231); 2: cross-section 10 (cross-section E of sections 245, 247, 251, 253, 290, 291, 292, 293); 3: cross-section 11 (cross-section N of sections 276, 277, 278, 286).



Tablica 6. Redecz Krukowy, stan. 20, pow. Włocławek, woj. kujawsko-pomorskie. Układ nawarstwień stanowiska zarejestrowany po eksploracji I warstwy mechanicznej.

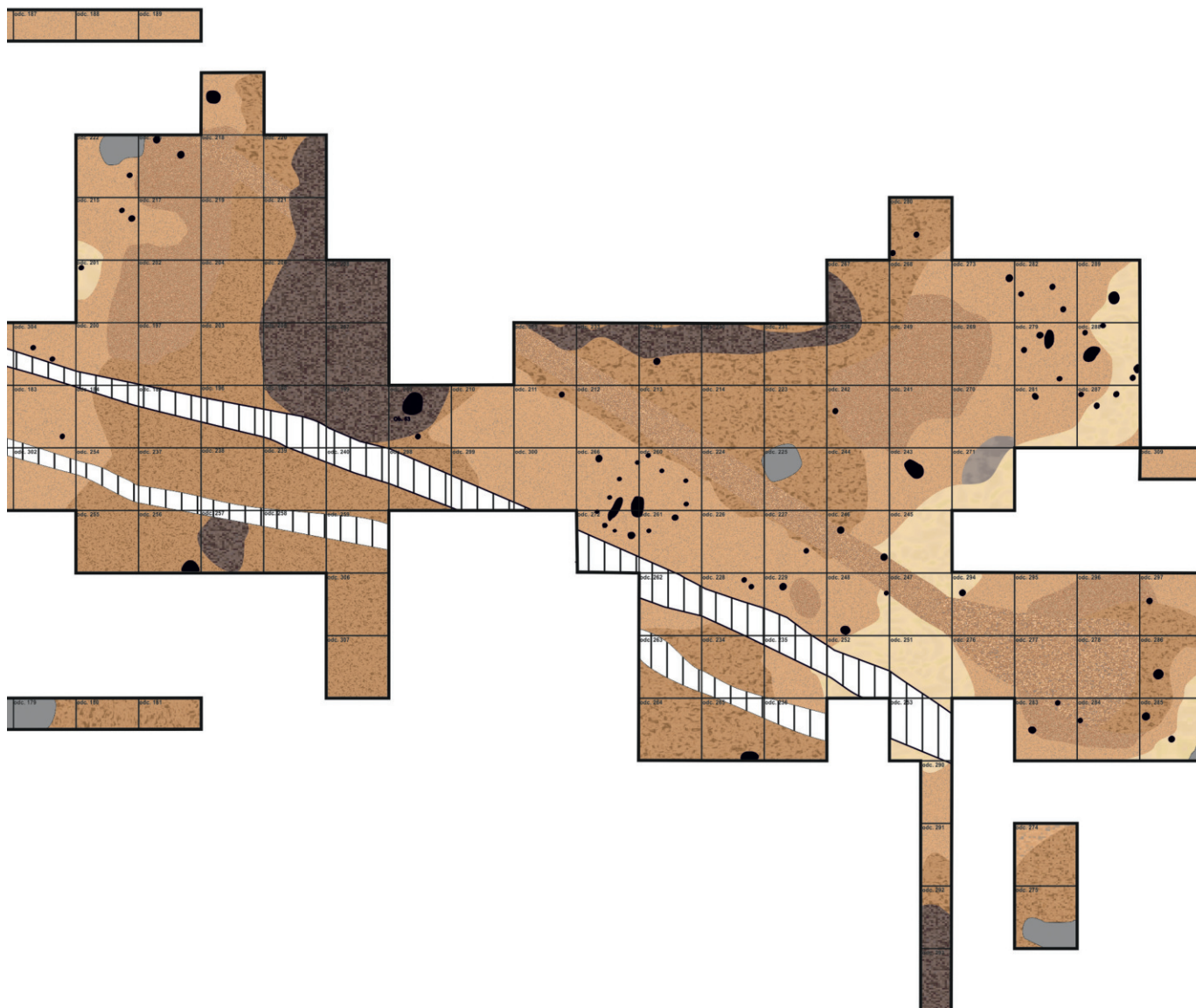
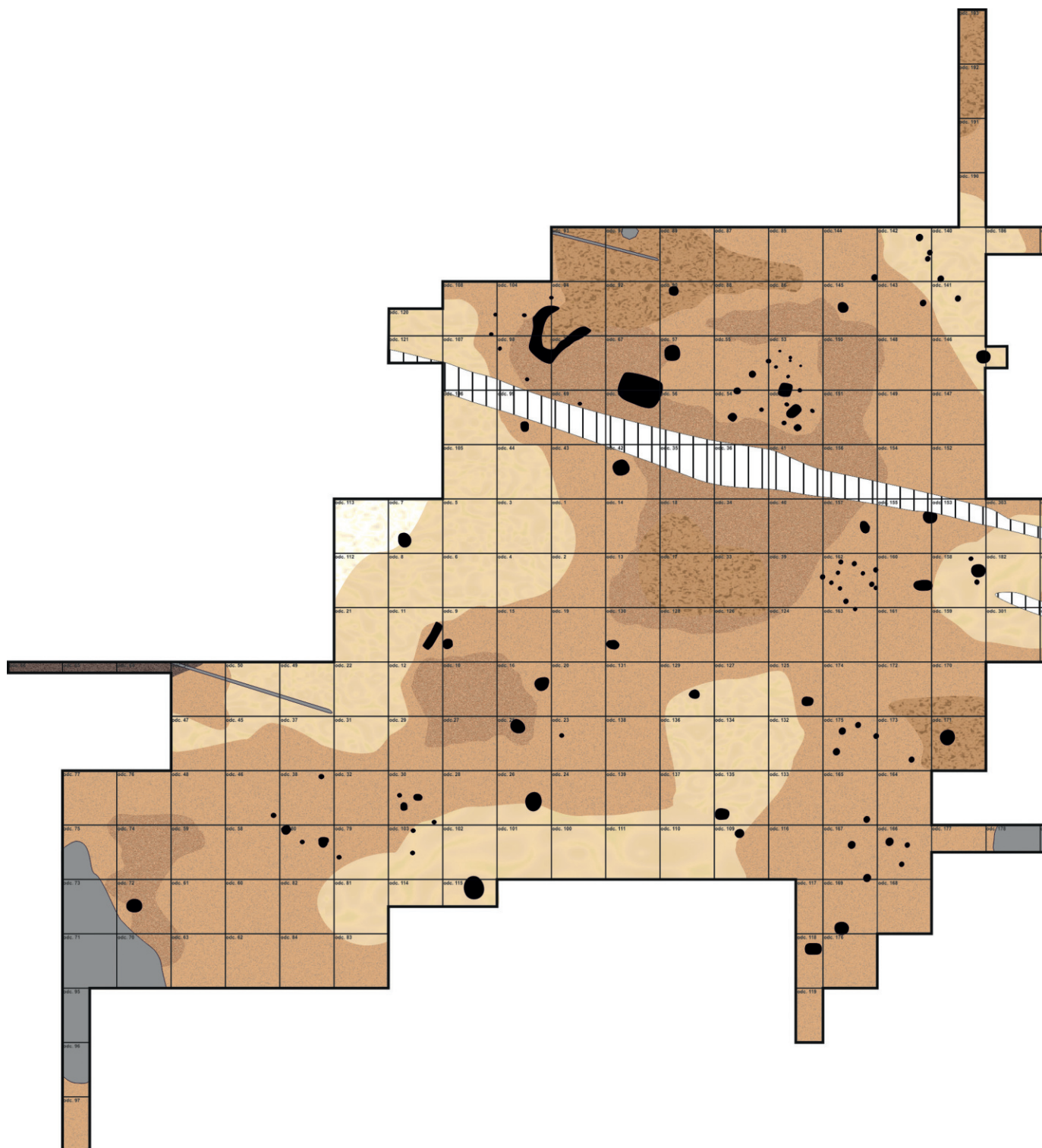


Plate 6. Redecz Krukowy, site 20, district of Włocławek, province of Kuyavia-Pomerania. Layout of the site's layers after the exploration of mechanical layer I.



Tablica 7. Redecz Krukowy, stan. 20, pow. Włocławek, woj. kujawsko-pomorskie. Układ nawarstwień stanowiska zarejestrowany po eksploracji II warstwy mechanicznej.

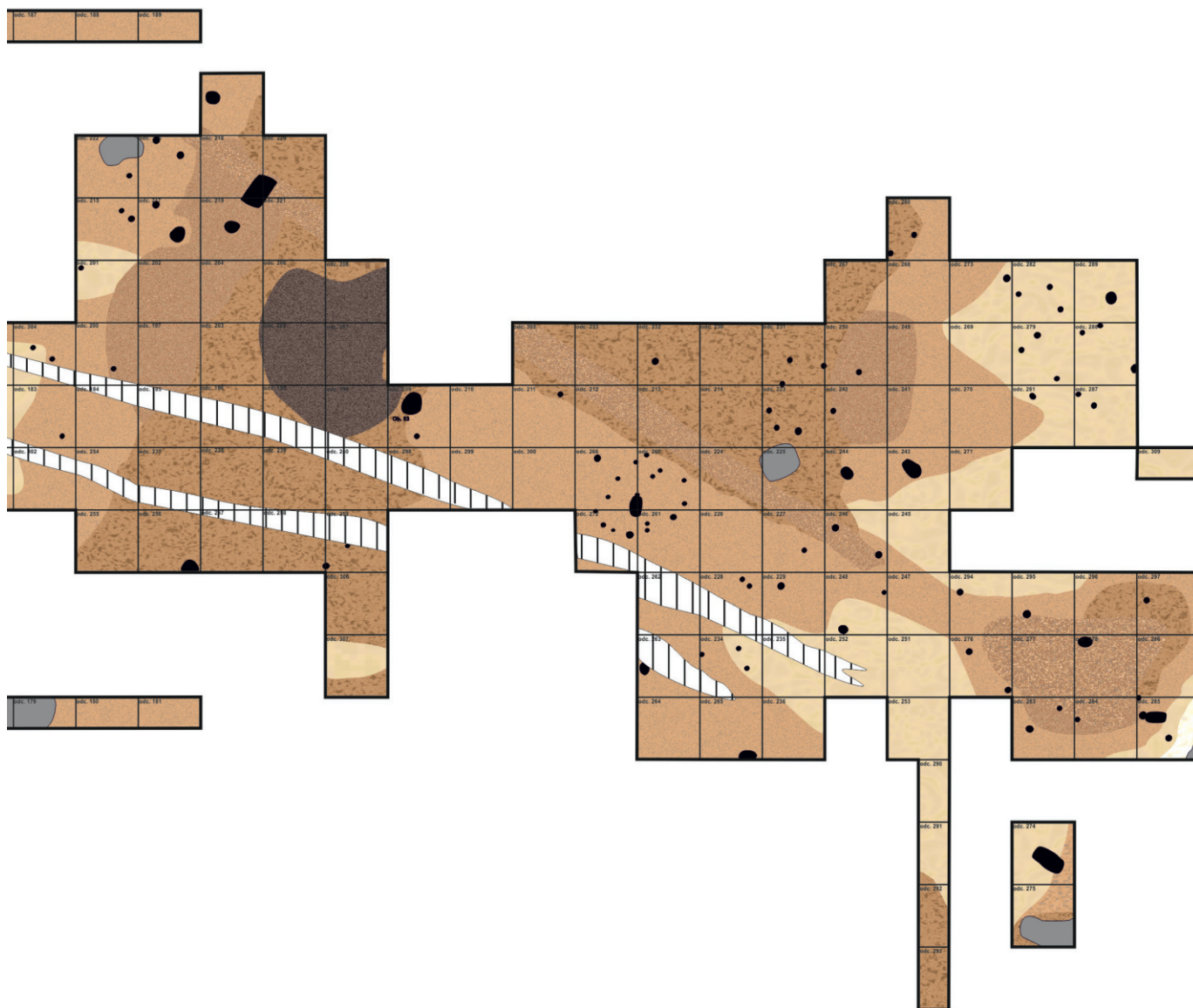
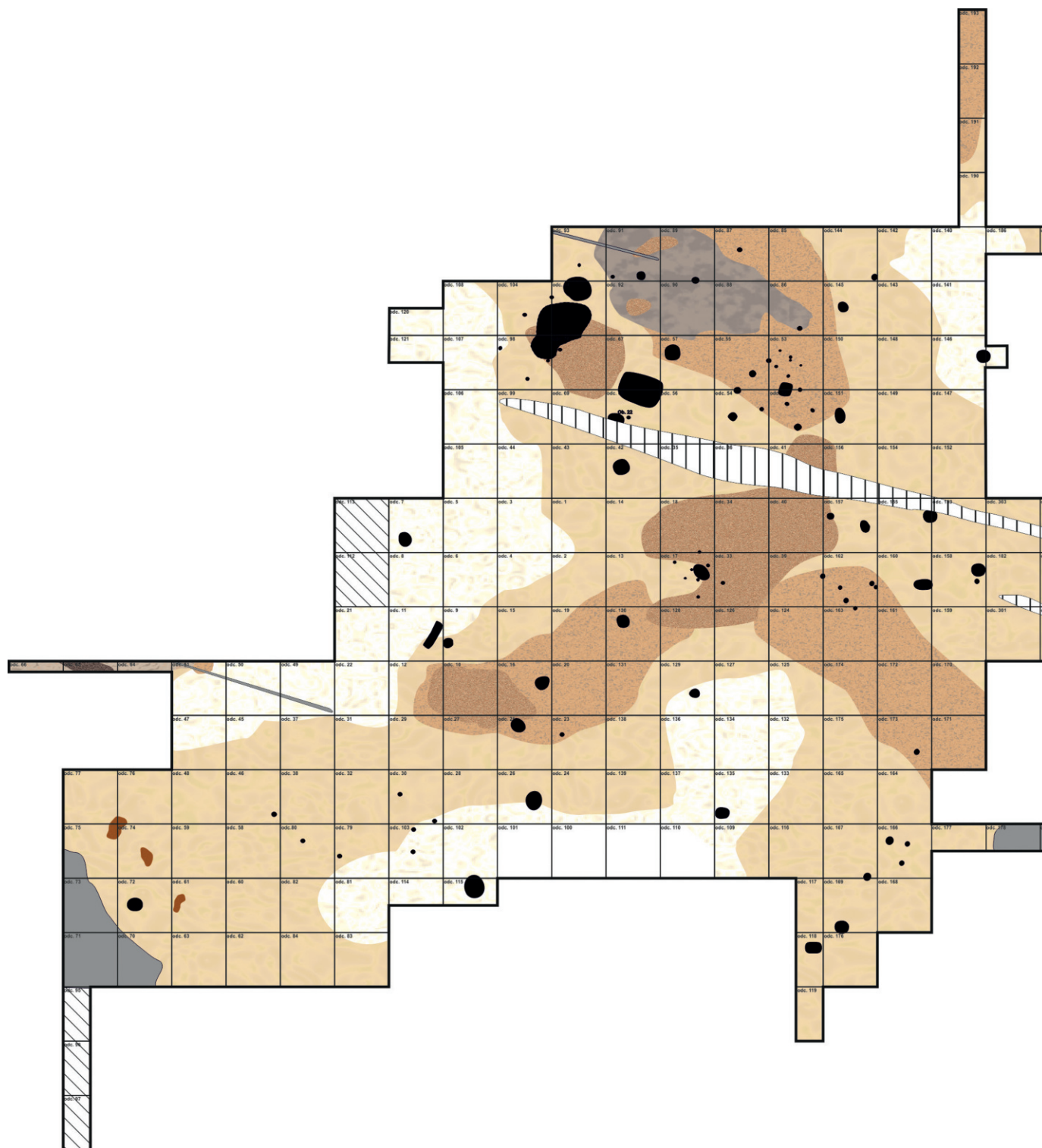


Plate 7. Redecz Krukowy, site 20, district of Włocławek, province of Kuyavia-Pomerania. Layout of the site's layers after the exploration of mechanical layer II.



Tablica 8. Redecz Krukowy, stan. 20, pow. Włocławek, woj. kujawsko-pomorskie. Układ nawarstwień stanowiska zarejestrowany po eksploracji III warstwy mechanicznej.

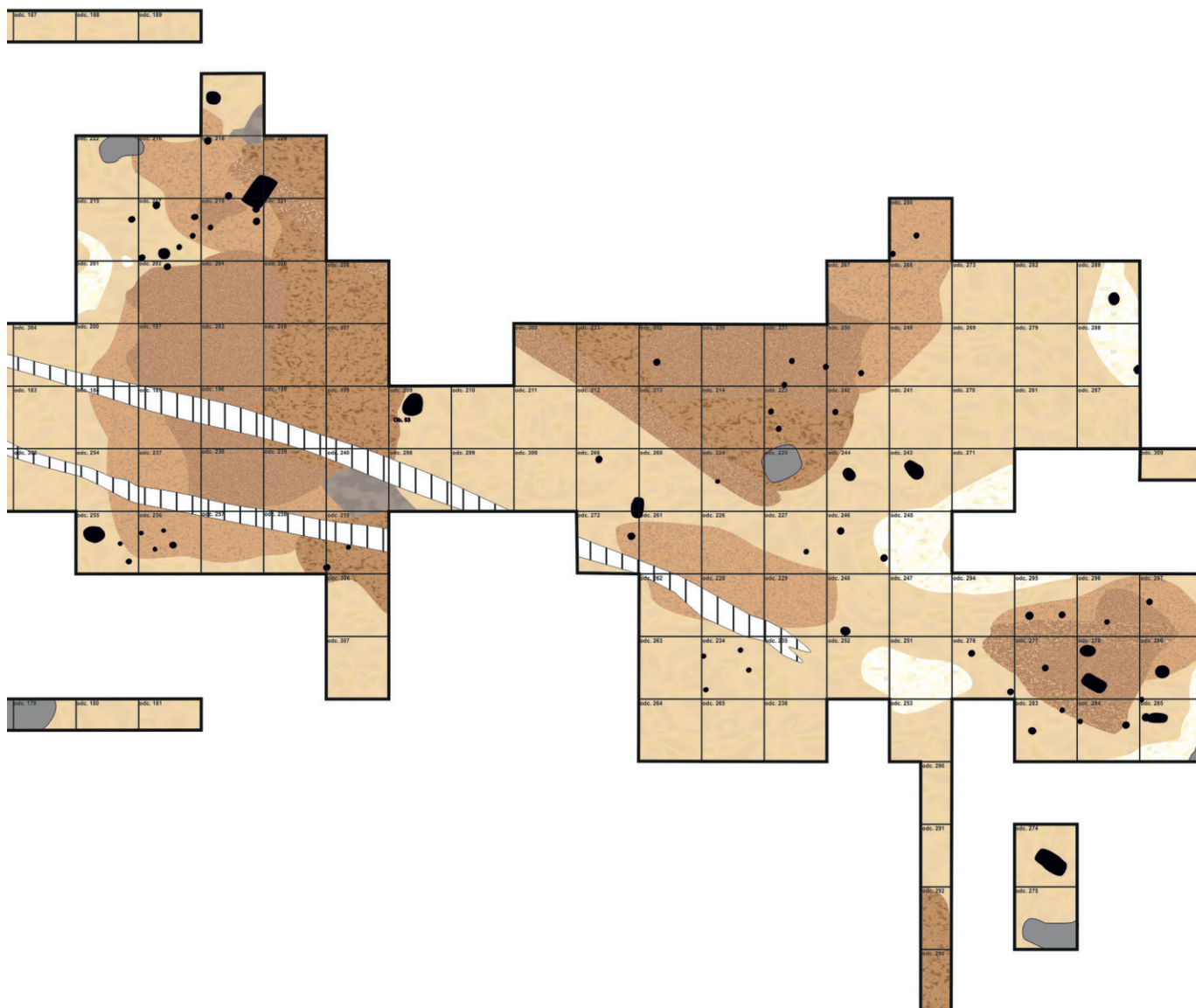
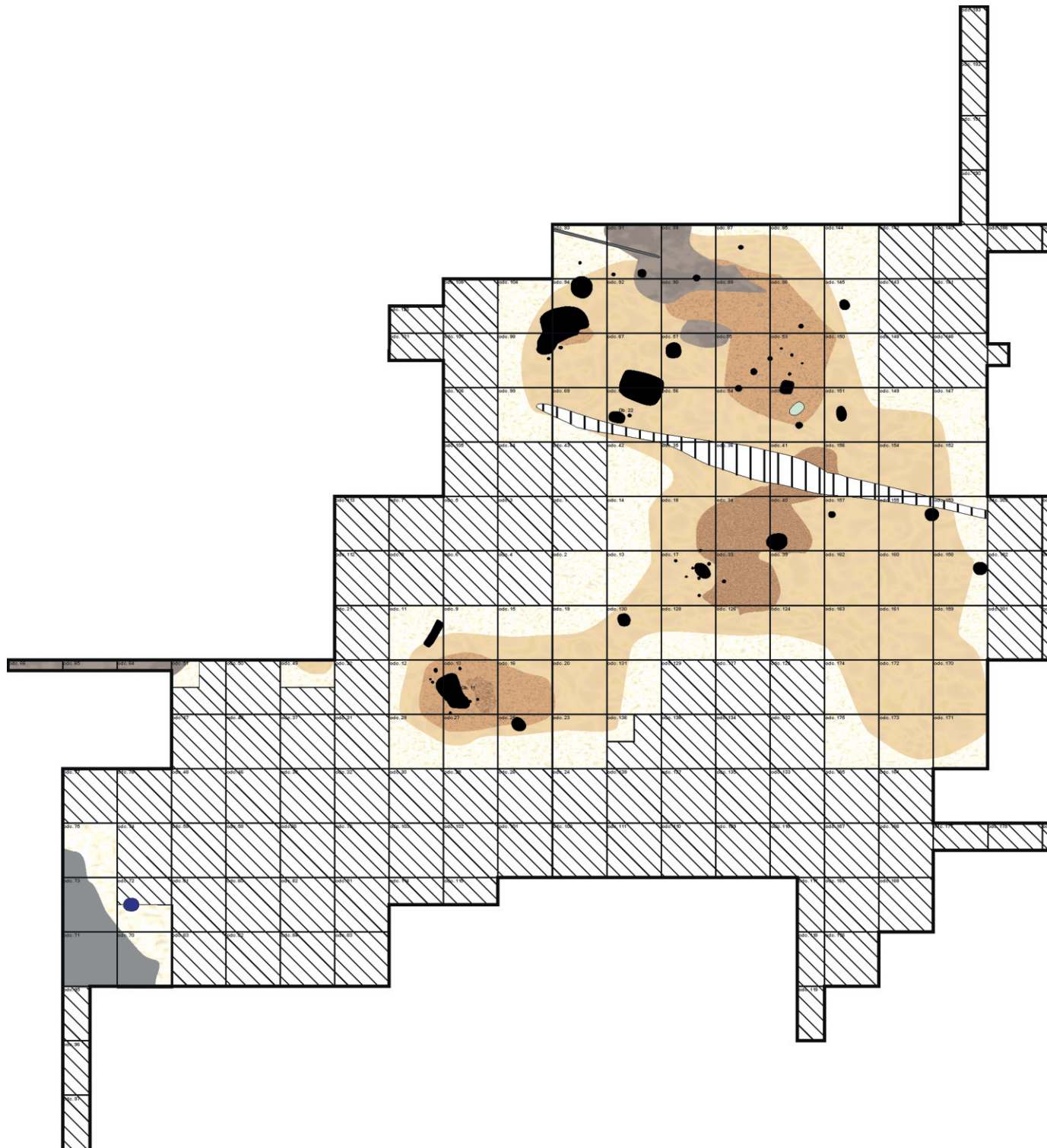


Plate 8. Redecz Krukowy, site 20, district of Włocławek, province of Kuyavia-Pomerania. Layout of the site's layers after the exploration of mechanical layer III.



Tablica 9. Redecz Krukowy, stan. 20, pow. Włocławek, woj. kujawsko-pomorskie. Układ nawarstwień stanowiska zarejestrowany po eksploracji IV warstwy mechanicznej.

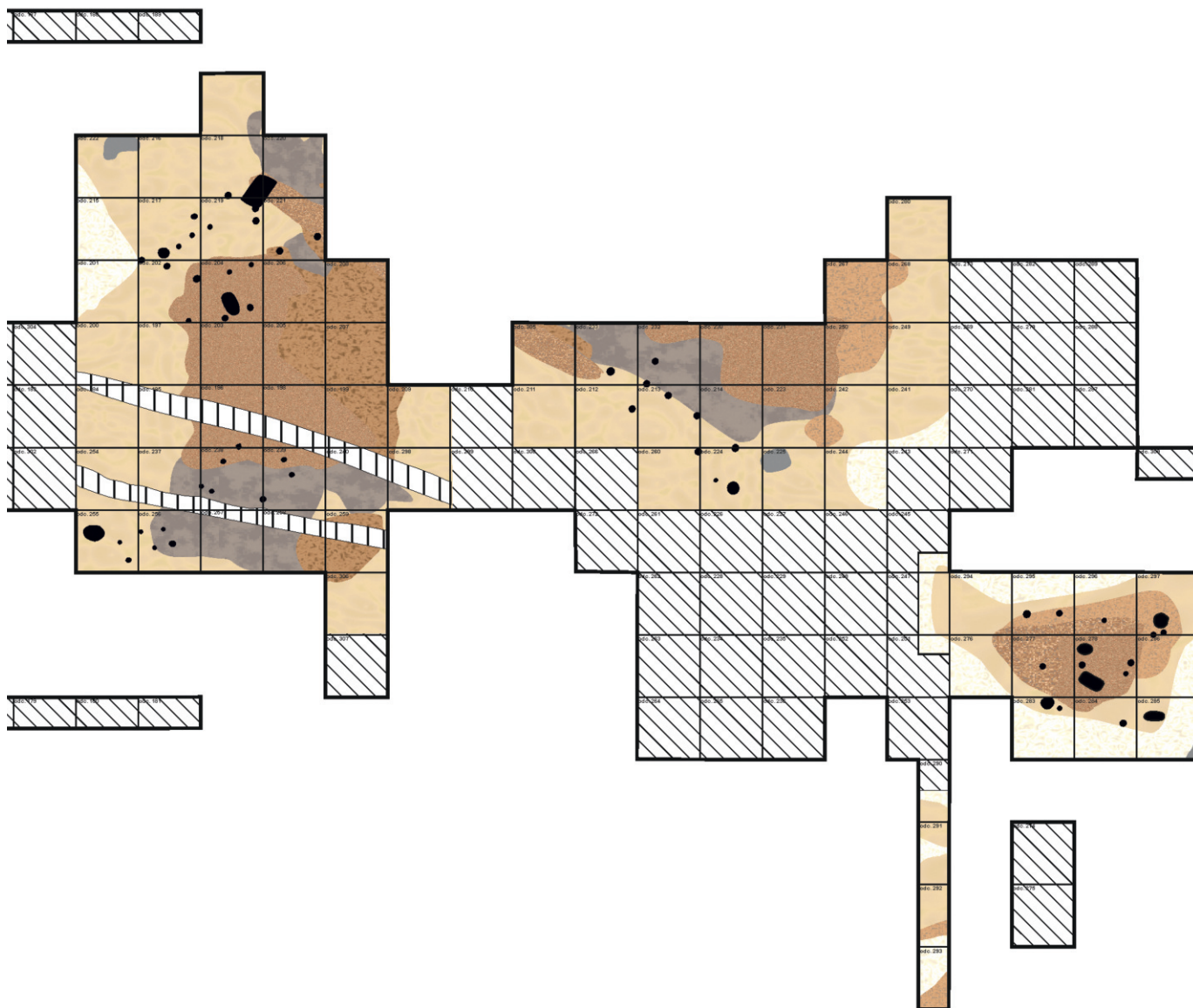
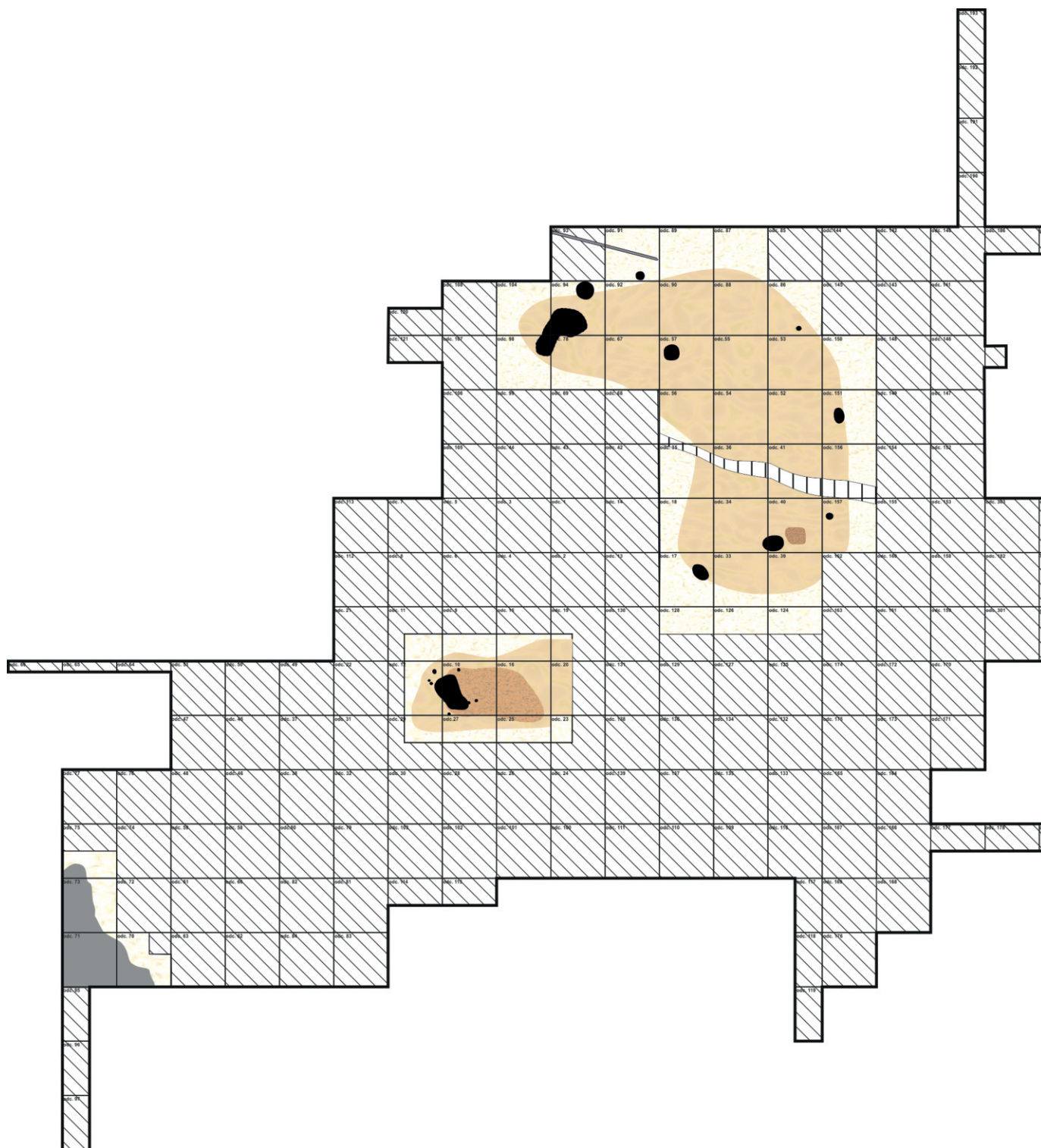


Plate 9. Redecz Krukowy, site 20, district of Włocławek, province of Kuyavia-Pomerania. Layout of the site's layers after the exploration of mechanical layer IV.



Tablica 10. Redecz Krukowy, stan. 20, pow. Włocławek, woj. kujawsko-pomorskie. Układ nawarstwień stanowiska zarejestrowany po eksploracji V warstwy mechanicznej.

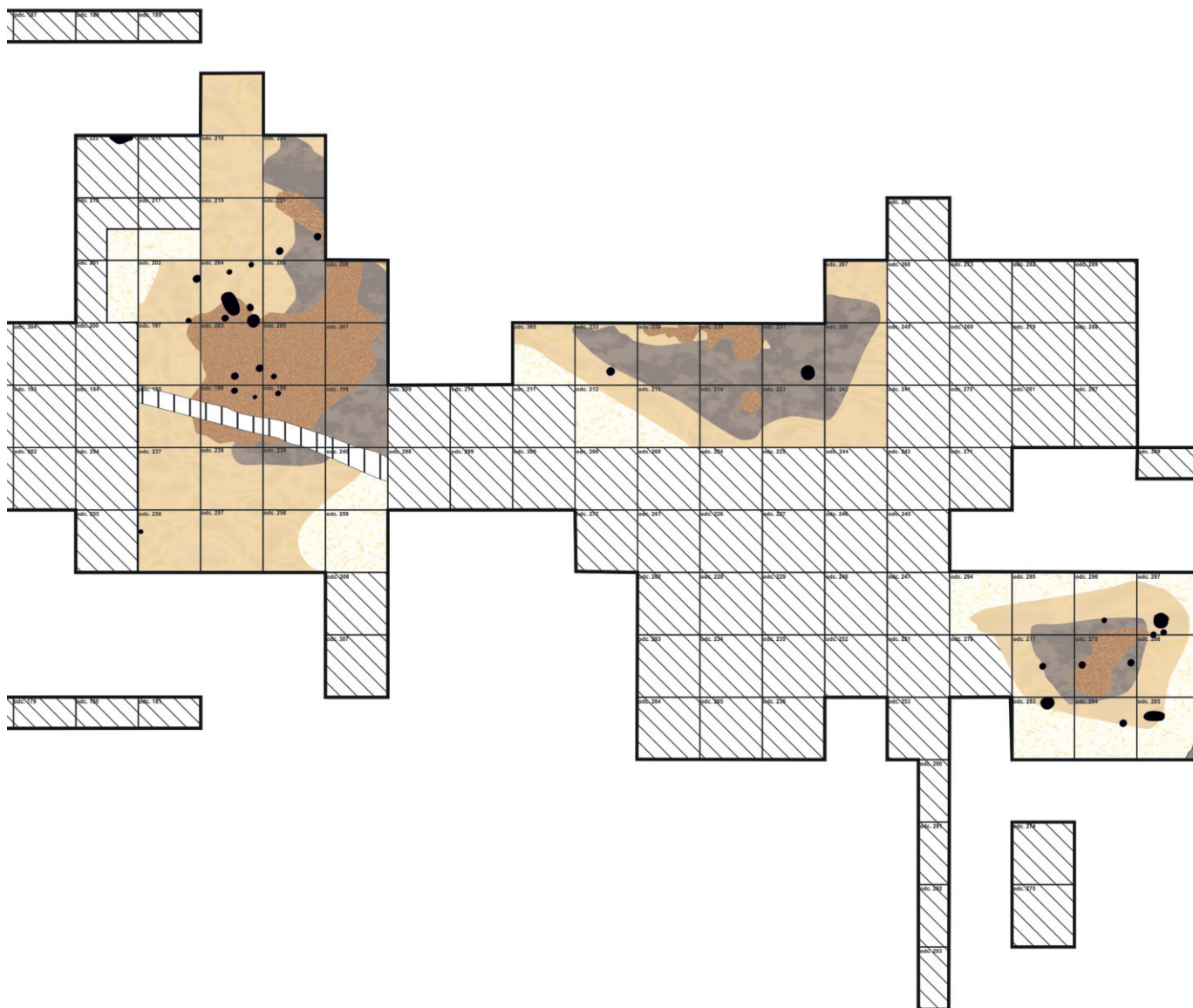
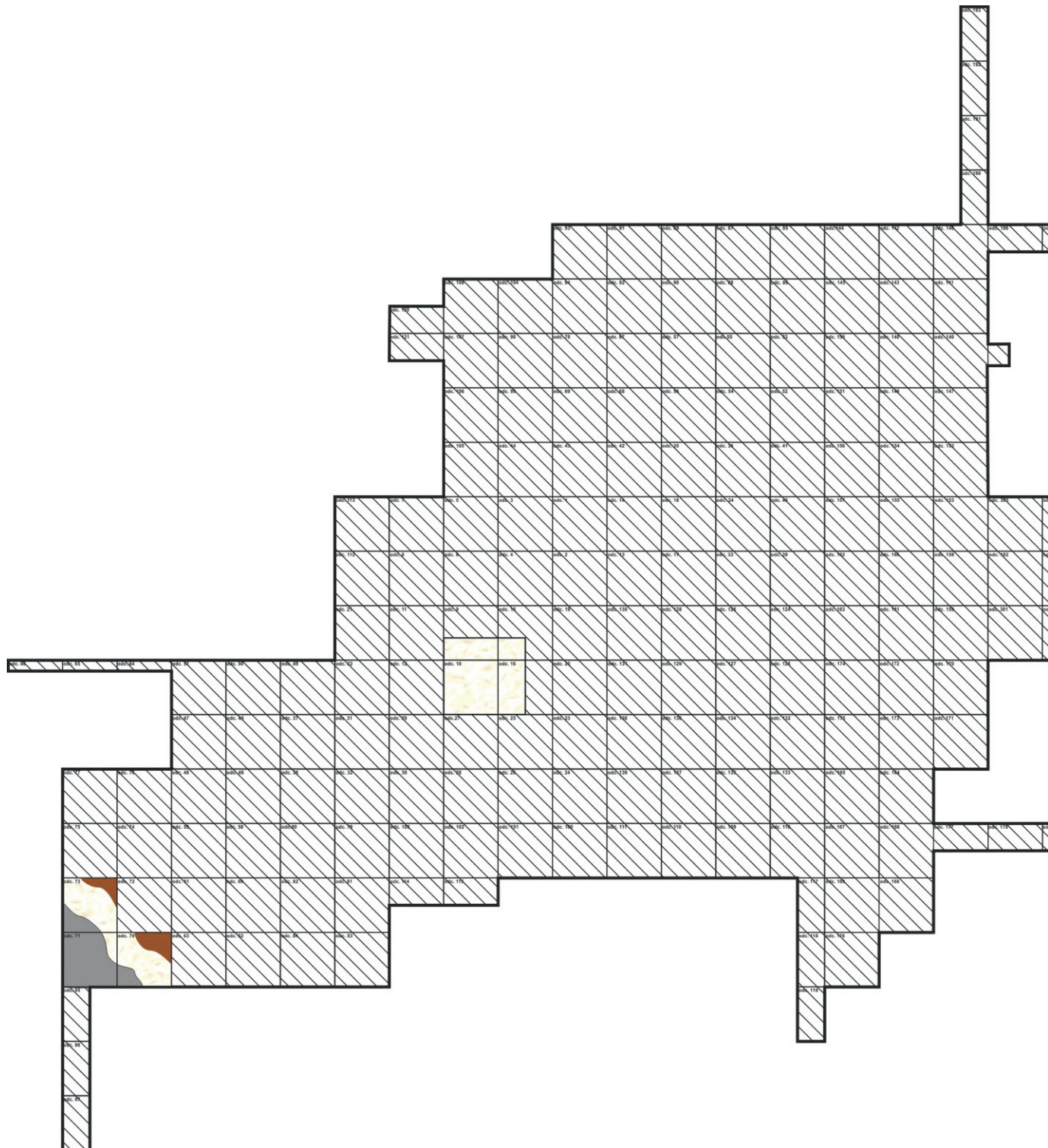


Plate 10. Redecz Krukowy, site 20, district of Włocławek, province of Kuyavia-Pomerania. Layout of the site's layers after the exploration of mechanical layer V.



Tablica 11. Redecz Krukowy, stan. 20, pow. Włocławek, woj. kujawsko-pomorskie. Układ nawarstwień stanowiska zarejestrowany po eksploracji VI warstwy mechanicznej.

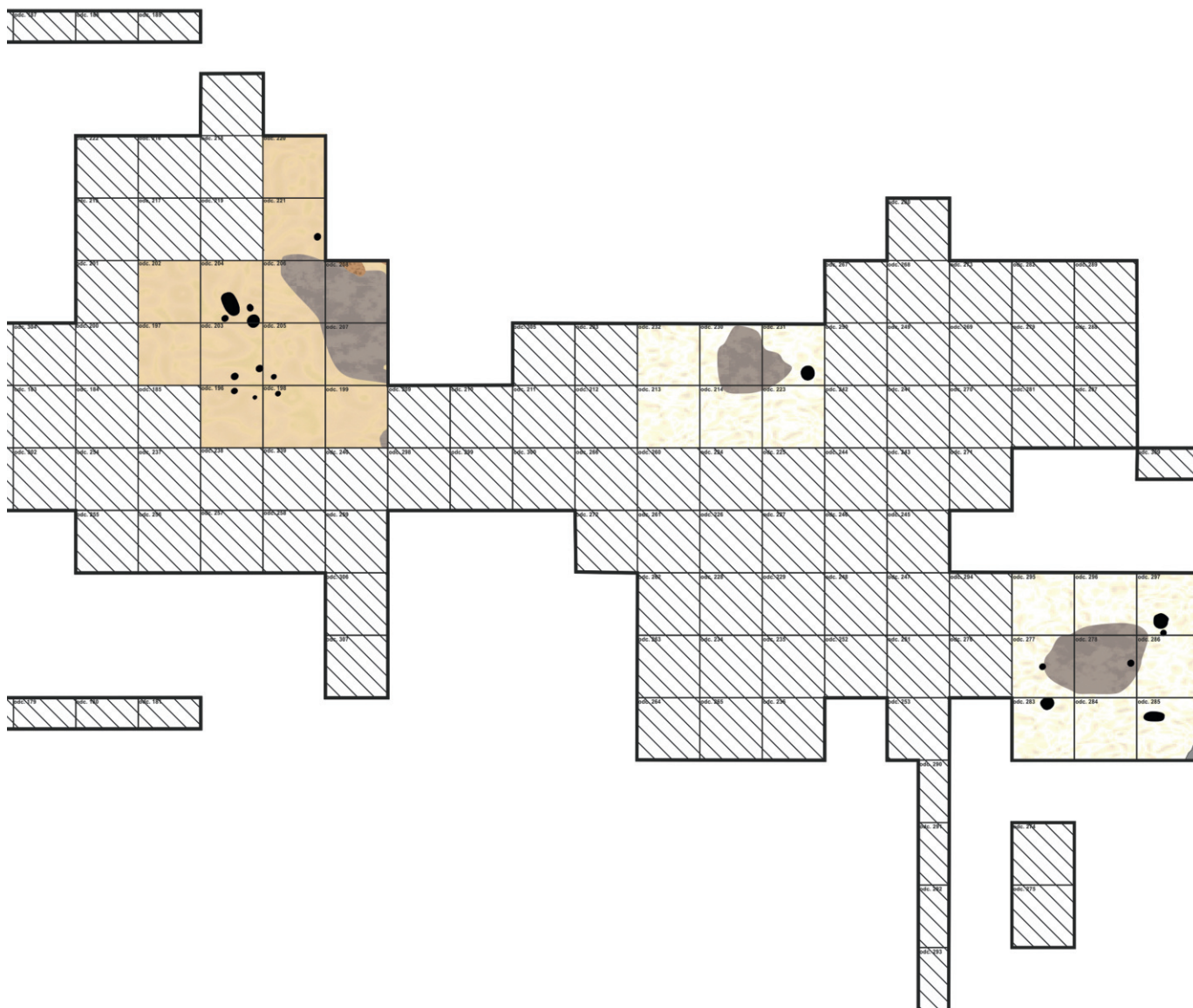
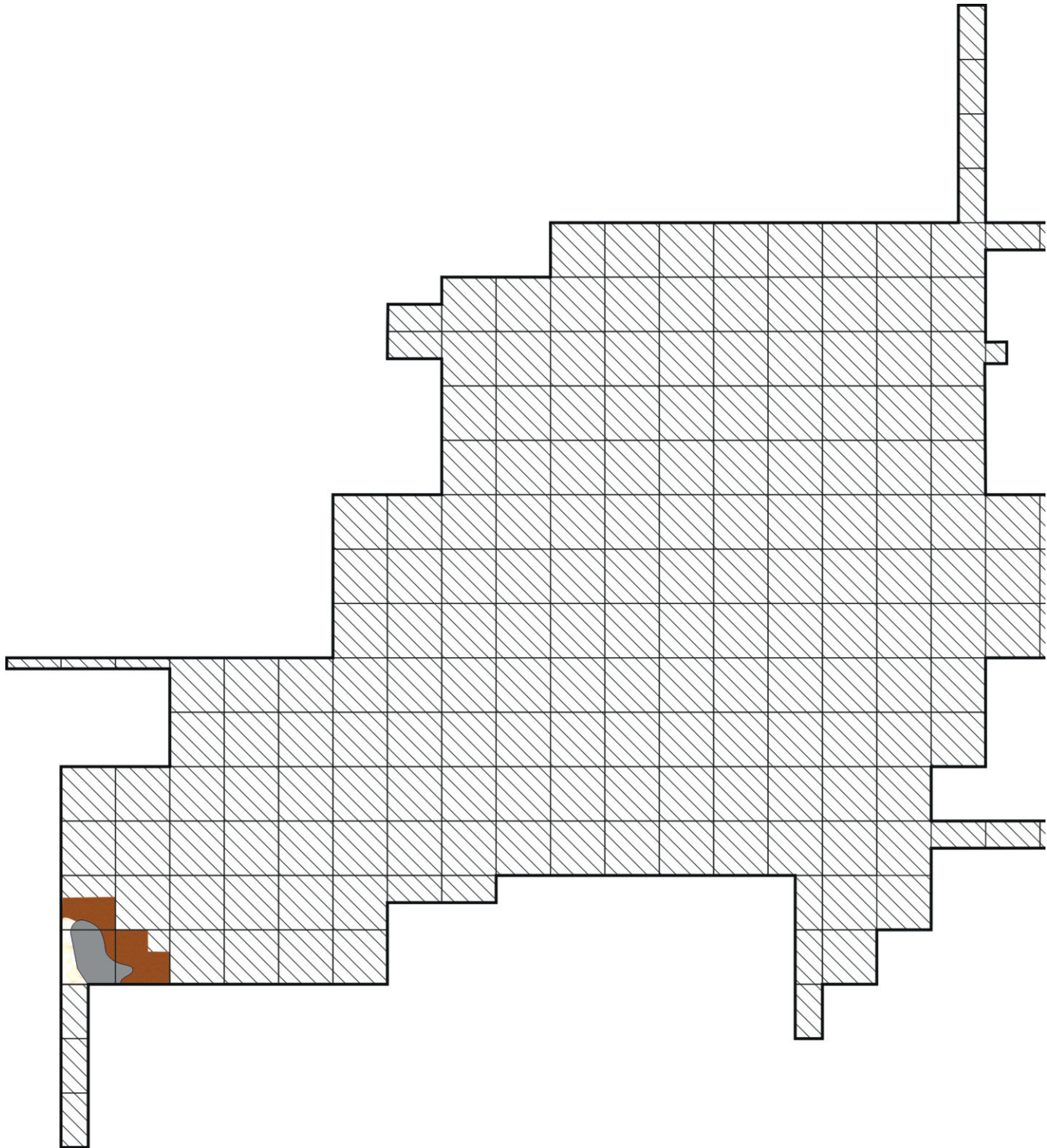


Plate 11. Redecz Krukowy, site 20, district of Włocławek, province of Kuyavia-Pomerania. Layout of the site's layers after the exploration of mechanical layer VI.



Tablica 12. Redecz Krukowy, stan. 20, pow. Włocławek, woj. kujawsko-pomorskie. Układ nawarstwień stanowiska zarejestrowany po eksploracji VII warstwy mechanicznej.

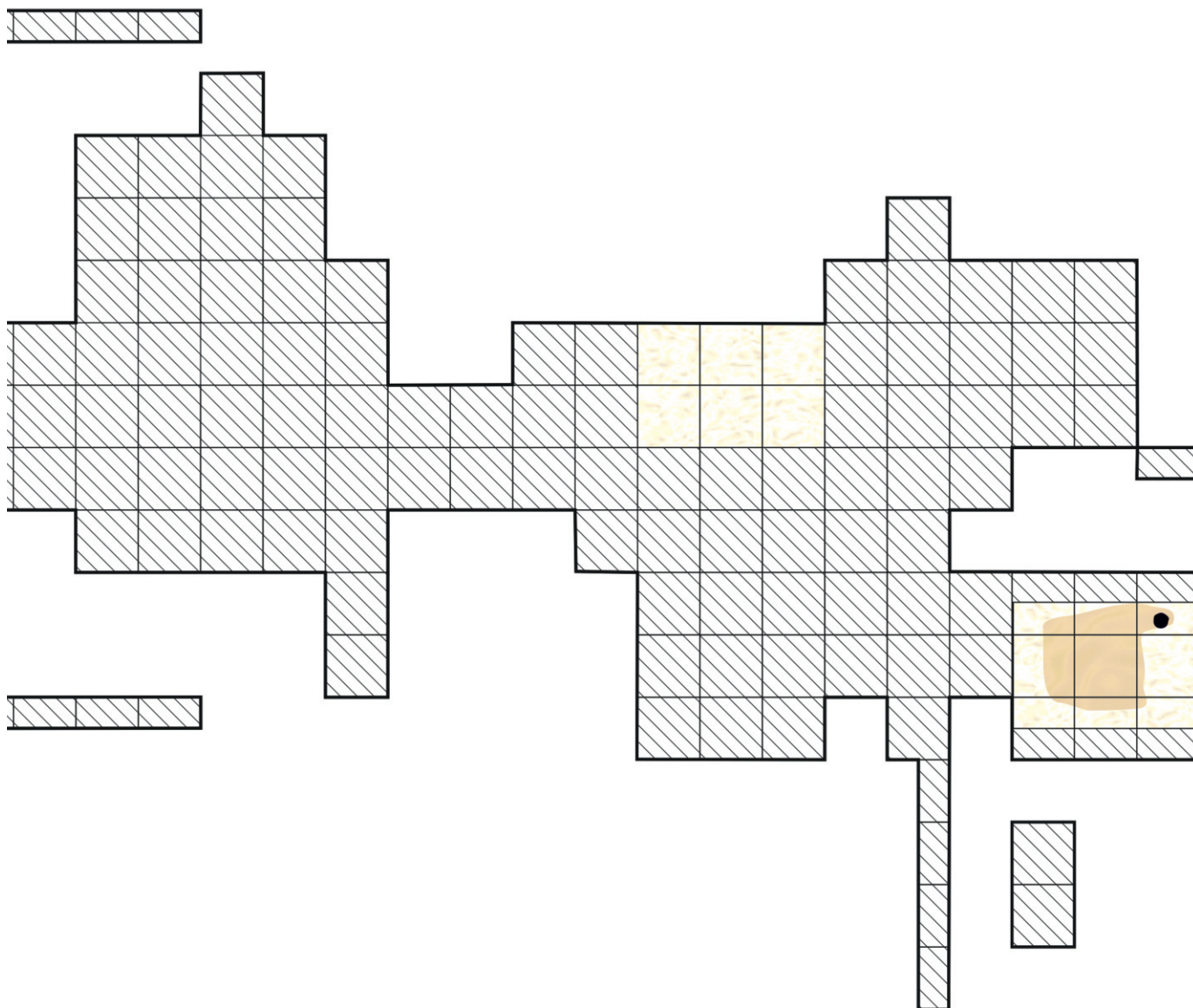


Plate 12. Redecz Krukowy, site 20, district of Włocławek, province of Kuyavia-Pomerania. Layout of the site's layers after the exploration of mechanical layer VII.

