

KATALOG STANOWISK¹

Obszar AZP 52–45

1. Augustynowo, st. 1

Nr na obszarze: 1

Gmina: Izbica Kujawska

Powiat: Włocławek

Historia badań:

- badania powierzchniowe prowadzone przez P. Chachlikowskiego w 1982 r.
- weryfikacyjne badania powierzchniowe prowadzone przez P. Papiernika w ramach projektu „Źródła archeologiczne w rejonie Parku Kulturowego Wietrzychowice, cz. III” w 2017 i 2018 r.

Chronologia: KPL², EK, NK

Powierzchnia: do 1 ha

Inwentarz zabytków:

- badania z 1982 r.: 3 fragm. ceramiki KPL, 2 fragm. ceramiki o nieokreślonej chronologii
- badania z 2017–2018 r.: 1 wiór z retuszem użytkowym z krzemienia bałtyckiego

2. Augustynowo, st. 2

Nr na obszarze: 2

Gmina: Izbica Kujawska

Powiat: Włocławek

Historia badań:

- badania powierzchniowe prowadzone przez P. Chachlikowskiego w 1982 r.
- weryfikacyjne badania powierzchniowe prowadzone przez P. Papiernika w ramach projektu „Źródła archeologiczne w rejonie Parku Kulturowego Wietrzychowice, cz. III” w 2017 i 2018 r.

Chronologia: KPL

Powierzchnia: do 1 ar

Inwentarz zabytków:

- badania z 1982 r.: 1 fragm. ceramiki KPL

3. Augustynowo, st. 3

Nr na obszarze: 3

Gmina: Izbica Kujawska

Powiat: Włocławek

Historia badań:

- badania powierzchniowe prowadzone przez P. Chachlikowskiego w 1982 r.
- weryfikacyjne badania powierzchniowe prowadzone przez P. Papiernika w ramach projektu „Źródła archeologiczne w rejonie Parku Kulturowego Wietrzychowice, cz. III” w 2017 i 2018 r.

Chronologia: KPL, KAK, EK/EB, KŁ, WŚ

Powierzchnia: do 1 ha

Inwentarz zabytków:

- badania z 1982 r.: 4 fragm. ceramiki KPL, 1 fragm. ceramiki WŚ
- 4 fragm. ceramiki KAK, 1 odłupek z krzemienia nieokreślonego – patyna, 16 fragm. ceramiki KŁ (w tym 2 fragm. wylewów)

4. Augustynowo, st. 4

Nr na obszarze: 4

Gmina: Izbica Kujawska

Powiat: Włocławek

Historia badań:

- badania powierzchniowe prowadzone przez P. Chachlikowskiego w 1982 r.
- weryfikacyjne badania powierzchniowe prowadzone przez P. Papiernika w ramach projektu „Źródła archeologiczne w rejonie Parku Kulturowego Wietrzychowice, cz. III” w 2017 i 2018 r.

Chronologia: KPL, KAK, Śr

Powierzchnia: do 1 ha

Inwentarz zabytków:

- badania z 1982 r.: 8 fragm. ceramiki KPL, 1 grudka polepy, 1 fragm. ceramiki KAK
- badania 2017–2018: 3 fragm. ceramiki WŚ

¹ Przygotowali: J. Wicha, R. Brzejszczak, P. Papiernik

² Skróty używane w katalogu: GB-K KL – grupa brzesko-kujawska kultury lendzielskiej; GP – górny paleolit; EK – epoka kamienia; EK/EB – epoka kamienia/epoka brązu; EB – epoka brązu; KAK – kultura amfor kulistych; KCWR – kultura ceramiki wstęgowej rytej; KCWK – kultura ceramiki wstęgowej kłutej; KCSz – kultura ceramiki sznurowej; KGK/Kpom – kultura grobów kłoszowych/kultura pomorska; KI – kultura iwieńska; Kł – kultura łużycka; KP – kultura przeworska; KPL – kultura pucharów lejkowatych; KT – kultura trzciniecka; Lt – okres lateński; Mz – mezolit; Ne – neolit; Nk – chronologia nieokreślona; NOW – nowożytność; OWR – okres wpływów rzymskich; P – paleolit; PN – późny neolit; PP – późny paleolit; Pr – pradzieje; PŚ – późne średniowiecze; PŚ/NOW – późne średniowiecze/nowożytność; SN – schyłkowy neolit; SP – schyłkowy paleolit; Śr – średniowiecze; WEB – wczesna epoka brązu; WŚ – wczesne średniowiecze

5. Augustynowo, st. 5

Nr na obszarze: 5

Gmina: Izbica Kujawska

Powiat: Włocławek

Historia badań:

- badania powierzchniowe prowadzone przez P. Chachlikowskiego w 1982 r.
- weryfikacyjne badania powierzchniowe prowadzone przez P. Papiernika w ramach projektu „Źródła archeologiczne w rejonie Parku Kulturowego Wietrzychowice, cz. III” w 2017 i 2018 r.

Chronologia: KPL

Powierzchnia: do 1 ara

Inwentarz zabytków:

- badania z 1982 r.: 1 fragm. ceramiki KPL, 1 zabytek krzemienny

6. Augustynowo, st. 6

Nr na obszarze: 6

Gmina: Izbica Kujawska

Powiat: Włocławek

Historia badań:

- badania powierzchniowe prowadzone przez P. Chachlikowskiego w 1982 r.
- weryfikacyjne badania powierzchniowe prowadzone przez P. Papiernika w ramach projektu „Źródła archeologiczne w rejonie Parku Kulturowego Wietrzychowice, cz. III” w 2017 i 2018 r.

Chronologia: KPL, Pr, PŚ/NOW

Powierzchnia: do 1 ha

Inwentarz zabytków:

- badania z 1982 r.: 1 fragm. ceramiki KPL
- badania 2017–2018: 34 fragm. ceramiki KPL (1 fragm. ucha, 1 fragm. ornamentowany, 1 fragm. dna), 2 szt. krzemieni (1 łuszczeń, 1 odłupek łuszczeniowy – krzemień bałtycki), 1 fragm. ceramiki pradziejowej, 4 fragm. ceramiki PŚ/NOW (w tym 2 fragm. wylewów)

7. Augustynowo, st. 9

Nr na obszarze: 9

Gmina: Izbica Kujawska

Powiat: Włocławek

Historia badań:

- badania powierzchniowe prowadzone przez P. Chachlikowskiego w 1982 r.
- weryfikacyjne badania powierzchniowe prowadzone przez P. Papiernika w ramach projektu „Źródła archeologiczne

w rejonie Parku Kulturowego Wietrzychowice, cz. III” w 2017 i 2018 r.

Chronologia: KPL, KCSz

Powierzchnia: do 0,5 ha

Inwentarz zabytków:

- badania z 1982 r.: 1 fragm. ceramiki KPL, 2 fragm. ceramiki KCSz, 2 zabytki krzemienne

8. Augustynowo, st. 13

Nr na obszarze: 327

Gmina: Izbica Kujawska

Powiat: Włocławek

Historia badań:

- weryfikacyjne badania powierzchniowe prowadzone przez P. Papiernika w ramach projektu „Źródła archeologiczne w rejonie Parku Kulturowego Wietrzychowice, cz. III” w 2017 i 2018 r.

Chronologia: KPL

Powierzchnia: do 1 ara

Inwentarz zabytków: 1 fragm. ceramiki KPL

9. Augustynowo, st. 15

Nr na obszarze: 329

Gmina: Izbica Kujawska

Powiat: Włocławek

Historia badań:

- weryfikacyjne badania powierzchniowe prowadzone przez P. Papiernika w ramach projektu „Źródła archeologiczne w rejonie Parku Kulturowego Wietrzychowice, cz. III” w 2017 i 2018 r.

Chronologia: KPL, KŁ

Powierzchnia: do 1 ha

Inwentarz zabytków:

- 3 fragm. ceramik KPL (w tym 1 fragm. ornamentowany, 3 szt. krzemieni (wiór, odłupek, łuszczeń – krzemień bałtycki); 2 fragm. ceramiki KŁ

10. Augustynowo, st. 18

Nr na obszarze: 332

Gmina: Izbica Kujawska

Powiat: Włocławek

Historia badań:

- weryfikacyjne badania powierzchniowe prowadzone przez P. Papiernika w ramach projektu „Źródła archeologiczne w rejonie Parku Kulturowego Wietrzychowice, cz. III” w 2017 i 2018 r.

Chronologia: KAK, Śr

Powierzchnia: do 0,5 ha

Inwentarz zabytków:

3 fragm. ceramiki KAK, 2 szt. krzemieni (1 fragm. wióra z krzemienia bałtyckiego, 1 wiór z krzemienia nieokreślonego – patyna); 1 fragm. ceramiki Śr (ornamentowany)

11. Augustynowo, st. 21

Nr na obszarze: 335

Gmina: Izbica Kujawska

Powiat: Włocławek

Historia badań:

- weryfikacyjne badania powierzchniowe prowadzone przez P. Papiernika w ramach projektu „Źródła archeologiczne w rejonie Parku Kulturowego Wietrzychowice, cz. III” w 2017 i 2018 r.

Chronologia: KPL

Powierzchnia: do 1 ara

Inwentarz zabytków:

1 fragm. ceramik KPL

12. Augustynowo, st. 22

Nr na obszarze: 336

Gmina: Izbica Kujawska

Powiat: Włocławek

Historia badań:

- weryfikacyjne badania powierzchniowe prowadzone przez P. Papiernika w ramach projektu „Źródła archeologiczne w rejonie Parku Kulturowego Wietrzychowice, cz. III” w 2017 i 2018 r.

Chronologia: KPL

Powierzchnia: do 1 ha

Inwentarz zabytków:

9 fragm. ceramiki KPL (w tym 1 fragm. wylewu, 1 fragm. dna), 1 odłupek gładzony z krzemienia pasiastego

13. Augustynowo, st. 23

Nr na obszarze: 337

Gmina: Izbica Kujawska

Powiat: Włocławek

Historia badań:

- weryfikacyjne badania powierzchniowe prowadzone przez P. Papiernika w ramach projektu „Źródła archeologiczne w rejonie Parku Kulturowego Wietrzychowice, cz. III” w 2017 i 2018 r.

Chronologia: KPL

Powierzchnia: do 1 ara

Inwentarz zabytków:

1 fragm. ceramiki KPL

14. Augustynowo, st. 26

Nr na obszarze: 340

Gmina: Izbica Kujawska

Powiat: Włocławek

Historia badań:

- weryfikacyjne badania powierzchniowe prowadzone przez P. Papiernika w ramach projektu „Źródła archeologiczne w rejonie Parku Kulturowego Wietrzychowice, cz. III” w 2017 i 2018 r.

Chronologia: KPL

Powierzchnia: do 0,5 ha

Inwentarz zabytków:

6 fragm. ceramiki KPL (w tym 1 fragm. dna), odłupek łuszczeniowy z krzemienia bałtyckiego

15. Augustynowo, st. 29

Nr na obszarze: 343

Gmina: Izbica Kujawska

Powiat: Włocławek

Historia badań:

- weryfikacyjne badania powierzchniowe prowadzone przez P. Papiernika w ramach projektu „Źródła archeologiczne w rejonie Parku Kulturowego Wietrzychowice, cz. III” w 2017 i 2018 r.

Chronologia: KCSz

Powierzchnia: do 1 ara

Inwentarz zabytków:

1 fragm. ceramiki KCSz (ornamentowany)

16. Grochowiska, st. 35

Nr na obszarze: 164

Gmina: Izbica Kujawska

Powiat: Włocławek

Historia badań:

- weryfikacyjne badania powierzchniowe prowadzone przez P. Papiernika w ramach projektu „Źródła archeologiczne w rejonie Parku Kulturowego Wietrzychowice, cz. III” w 2017 i 2018 r.

Chronologia: KCWR, KPL, KAK, KP

Powierzchnia: do 5 ha

Inwentarz zabytków:

2 fragm. ceramiki KCWR; 26 fragm. ceramiki KPL – faza późna (w tym 2 fragm. wylewów); 12 fragm. ceramiki KAK; 8 szt. krzemieni (2 łuszczenie z krzemienia czekoladowego; 1 fragm. wióra z surowca nieokreślonego – przepalony; odłupek, 2 odłupki łuszczeniowe, 1 wiór, 1 fragm. wióra retuszowanego – krze-

mięć bałtycki); 4 fragm. ceramiki KP
(w tym 1 fragm. wylewu)

Literatura:

Papiernik P., Płaza D. K., Wicha J., 2017,
Osadnictwo kultury ceramiki wstęgowej
rytej na terenie Pojezierza Kujawskiego
w świetle weryfikacyjnych badań po-
wierzchniowych wykonanych w ramach
programu „Źródła archeologiczne
w rejonie Parku Kulturowego Wietrzy-
chowice”, Acta Archaeologica Lodziensia
nr 63, s. 95–112

17. Grochowiska, st. 37

Nr na obszarze: 489

Gmina: Izbica Kujawska

Powiat: Włocławek

Historia badań:

- weryfikacyjne badania powierzchniowe prowadzone przez P. Papiernika w ramach projektu „Źródła archeologiczne w rejonie Parku Kulturowego Wietrzychowice, cz. III” w 2017 i 2018 r.

Chronologia: KPL, KP

Powierzchnia: do 1 ara

Inwentarz zabytków:

1 fragm. wylewu KPL, 1 odłupek łuszczeniowy gładzony z krzemienia pasiastego?;
5 fragm. ceramiki KP

18. Grochowiska, st. 39

Nr na obszarze: 491

Gmina: Izbica Kujawska

Powiat: Włocławek

Historia badań:

- weryfikacyjne badania powierzchniowe prowadzone przez P. Papiernika w ramach projektu „Źródła archeologiczne w rejonie Parku Kulturowego Wietrzychowice, cz. III” w 2017 i 2018 r.

Chronologia: KPL

Powierzchnia: do 1 ara

Inwentarz zabytków:

2 fragm. ceramiki KPL

19. Grochowiska, st. 40

Nr na obszarze: 492

Gmina: Izbica Kujawska

Powiat: Włocławek

Historia badań:

- weryfikacyjne badania powierzchniowe prowadzone przez P. Papiernika w ramach projektu „Źródła archeologiczne

w rejonie Parku Kulturowego Wietrzy-
chowice, cz. III” w 2017 i 2018 r.

Chronologia: KPL

Powierzchnia: do 1 ara

Inwentarz zabytków:

1 fragm. ceramiki KPL, 2 szt. krzemieni
(odłupek łuszczeniowy z krzemienia
bałtyckiego, odłupek łuszczeniowy z krze-
mienia czekoladowego)

20. Grochowiska, st. 44

Nr na obszarze: 496

Gmina: Izbica Kujawska

Powiat: Włocławek

Historia badań:

- weryfikacyjne badania powierzchniowe prowadzone przez P. Papiernika w ramach projektu „Źródła archeologiczne w rejonie Parku Kulturowego Wietrzychowice, cz. III” w 2017 i 2018 r.

Chronologia: KPL, Pr, Śr

Powierzchnia: do 1 ara

Inwentarz zabytków:

1 fragm. ceramiki KPL, 2 szt. krzemieni
(odłupek łuszczeniowy z krzemienia
bałtyckiego, odłupek łuszczeniowy z krze-
mienia czekoladowego); 1 fragm. cerna-
miki Pr, 1 fragm. ceramiki Śr (ornamen-
towany)

21. Izbica Kujawska, st. 5

Nr na obszarze: 15

Gmina: Izbica Kujawska

Powiat: Włocławek

Historia badań:

- badania powierzchniowe prowadzone przez P. Chachlikowskiego w 1982 r.
- weryfikacyjne badania powierzchniowe prowadzone przez P. Papiernika w ramach projektu „Źródła archeologiczne w rejonie Parku Kulturowego Wietrzychowice, cz. III” w 2017 i 2018 r.

Chronologia: KPL, SN, KŁ, KP, WŚ, PŚ/
NOW

Powierzchnia: do 5 ha

Inwentarz zabytków:

- badania z 1982 r.: 1 fragm. ceramiki KPL, 3 fragm. ceramiki SN, 5 fragm. ceramiki KŁ, 4 fragm. ceramiki WŚ
- badania 2017–2018: 1 fragm. ceramiki KPL, 1 odłupek z krzemienia czekoladowego, 1 łuszczeń z krzemienia bałtyckiego, 1 grocik z krzemienia nieokreślono-

nego, 137 fragm. ceramiki KP (w tym 10 fragm. wylewów, 1 fragm. ornamentowanych, 5 fragm. den, 1 fragm. dna), 22 fragm. ceramiki PŚ/NOW (w tym 3 fragm. ornamentowane, 3 fragm. wylewów, 1 fragm. dna), 11 grudek polepy, 1 fragm. przepalanej kości

22. Izbica Kujawska, st. 9

Nr na obszarze: 460

Gmina: Izbica Kujawska

Powiat: Włocławek

Historia badań:

- weryfikacyjne badania powierzchniowe prowadzone przez P. Papiernika w ramach projektu „Źródła archeologiczne w rejonie Parku Kulturowego Wietrzychowice, cz. III” w 2017 i 2018 r.

Chronologia: KPL, KP, PŚ/NOW

Powierzchnia: do 5 ha

Inwentarz zabytków:

5 fragm. ceramiki KPL; 48 fragm. ceramiki KP (w tym 1 fragm. dna, 1 fragm. ornamentowany, 1 fragm. ucha, 1 fragm. wylewu); 23 fragm. ceramiki PŚ/NOW (w tym 3 fragm. den, 2 fragm. wylewów, 3 fragm. ornamentowane)

23. Józefowo, st. 1

Nr na obszarze: 18

Gmina: Izbica Kujawska

Powiat: Włocławek

Historia badań:

- badania powierzchniowe prowadzone przez P. Chachlikowskiego w 1982 r.
- weryfikacyjne badania powierzchniowe prowadzone przez P. Papiernika w ramach projektu „Źródła archeologiczne w rejonie Parku Kulturowego Wietrzychowice, cz. III” w 2017 i 2018 r. W związku z występowaniem jednoczasowych materiałów KPL na obszarze st. 1–4 w Józefowie (nr na obszarze 18–21) oraz na obszarze pomiędzy nimi, stanowiska te zostały połączone w jedno.

Chronologia: KPL, KAK, Pr, Nk

Powierzchnia: do 5 ha

Inwentarz zabytków:

- badania z 1982 r.: st. 1 – 28 fragm. ceramiki KPL, 1 fragm. ceramiki KAK; st. 2: 31 fragm. ceramiki KPL, 1 zabytek krzemienisty; st. 3: 2 fragm. ceramiki KPL;

st. 4: 13 fragm. ceramiki KPL, 1 zabytek krzemienisty, 1 fragm. ceramiki KN

- badania 2017–2018: 36 fragm. ceramiki KPL (w tym 1 fragm. dna); 6 szt. krzemieni (2 odłupki, 2 łuszczenie, 1 odłupek łuszczeniowy – krzemień bałtycki; 1 odłupek łuszczeniowy – krzemień pomorski), 3 fragm. ceramiki pradziejowej, 1 grudka polepy

24. Józefowo, st. 3

Nr na obszarze: 159

Gmina: Izbica Kujawska

Powiat: Włocławek

Historia badań:

- badania powierzchniowe prowadzone przez A. Kośko w 1979 r.
- weryfikacyjne badania powierzchniowe prowadzone przez P. Papiernika w ramach projektu „Źródła archeologiczne w rejonie Parku Kulturowego Wietrzychowice, cz. III” w 2017 i 2018 r.

Chronologia: KAK, KŁ, KP

Powierzchnia: do 0,5 ha

Inwentarz zabytków:

- badania z 1979 r.: 3 fragm. ceramiki KŁ
- badania 2017–2018: 3 fragm. ceramiki KAK; 12 fragm. ceramiki KP; 2 fragm. przepalonych kości

25. Józefowo, st. 5

Nr na obszarze: 22

Gmina: Izbica Kujawska

Powiat: Włocławek

Historia badań:

- badania powierzchniowe prowadzone przez P. Chachlikowskiego w 1982 r.
- weryfikacyjne badania powierzchniowe prowadzone przez P. Papiernika w ramach projektu „Źródła archeologiczne w rejonie Parku Kulturowego Wietrzychowice, cz. III” w 2017 i 2018 r.

Powierzchnia: do 1 ha

Inwentarz zabytków:

- badania z 1982 r.: 1 fragm. ceramiki KPL

26. Józefowo, st. 6

Nr na obszarze: 23

Gmina: Izbica Kujawska

Powiat: Włocławek

Historia badań:

- badania powierzchniowe prowadzone przez P. Chachlikowskiego w 1982 r.

- weryfikacyjne badania powierzchniowe prowadzone przez P. Papiernika w ramach projektu „Źródła archeologiczne w rejonie Parku Kulturowego Wietrzychowice, cz. III” w 2017 i 2018 r.

Chronologia: KPL

Powierzchnia: do 0,5 ha

Inwentarz zabytków:

- badania z 1982 r.: 10 fragm. ceramiki KPL

27. Józefowo, st. 7

Nr na obszarze: 24

Gmina: Izbica Kujawska

Powiat: Włocławek

Historia badań:

- badania powierzchniowe prowadzone przez P. Chachlikowskiego w 1982 r.
- weryfikacyjne badania powierzchniowe prowadzone przez P. Papiernika w ramach projektu „Źródła archeologiczne w rejonie Parku Kulturowego Wietrzychowice, cz. III” w 2017 i 2018 r.

Chronologia: KPL

Powierzchnia: do 0,5 ha

Inwentarz zabytków:

- badania z 1982 r.: st. 1 – 13 fragm. ceramiki KPL, 1 zabytek krzemienny

28. Józefowo, st. 8

Nr na obszarze: 25

Gmina: Izbica Kujawska

Powiat: Włocławek

Historia badań:

- badania powierzchniowe prowadzone przez P. Chachlikowskiego w 1982 r.
- weryfikacyjne badania powierzchniowe prowadzone przez P. Papiernika w ramach projektu „Źródła archeologiczne w rejonie Parku Kulturowego Wietrzychowice, cz. III” w 2017 i 2018 r.

Chronologia: KPL, KŁ

Powierzchnia: do 5 ha

Inwentarz zabytków:

- badania z 1982 r.: 41 fragm. ceramiki KPL
- badania 2017–2018: 73 fragm. ceramiki KPL, w tym 1 fragm. wylewu (1 ornamentowany), 2 fragm. den; 2 szt. krzemieni (odłupek z krzemienia bałtyckiego, okruch z krzemienia nieokreślonego – patyna); 1 fragm. ceramiki KŁ

29. Józefowo, st. 9

Nr na obszarze: 26

Gmina: Izbica Kujawska

Powiat: Włocławek

Historia badań:

- badania powierzchniowe prowadzone przez P. Chachlikowskiego w 1982 r.
- weryfikacyjne badania powierzchniowe prowadzone przez P. Papiernika w ramach projektu „Źródła archeologiczne w rejonie Parku Kulturowego Wietrzychowice, cz. III” w 2017 i 2018 r.

Chronologia: KPL, WŚ

Powierzchnia: do 5 ha

Inwentarz zabytków:

- badania z 1982 r.: 2 fragm. ceramiki KPL, 1 fragm. ceramiki WŚ
- badania 2017–2018: 9 fragm. ceramiki KPL; 6 grudek polepy; 1 łuszczeń z krzemienia czekoladowego

30. Józefowo, st. 10

Nr na obszarze: 27

Gmina: Izbica Kujawska

Powiat: Włocławek

Historia badań:

- badania powierzchniowe prowadzone przez P. Chachlikowskiego w 1982 r.
- weryfikacyjne badania powierzchniowe prowadzone przez P. Papiernika w ramach projektu „Źródła archeologiczne w rejonie Parku Kulturowego Wietrzychowice, cz. III” w 2017 i 2018 r.

Chronologia: KPL, KŁ?

Powierzchnia: do 0,5 ha

Inwentarz zabytków:

- badania z 1982 r.: 6 fragm. ceramiki KPL, 1 zabytek krzemienny, 1 fragm. ceramiki KŁ?

31. Józefowo, st. 11

Nr na obszarze: 28

Gmina: Izbica Kujawska

Powiat: Włocławek

Historia badań:

- badania powierzchniowe prowadzone przez P. Chachlikowskiego w 1982 r.
- weryfikacyjne badania powierzchniowe prowadzone przez P. Papiernika w ramach projektu „Źródła archeologiczne w rejonie Parku Kulturowego Wietrzychowice, cz. III” w 2017 i 2018 r.

Chronologia: KPL

Powierzchnia: do 1 ara

Inwentarzabytków:

- badania z 1982 r.: 2 fragm. ceramiki KPL

32. Józefowo, st. 12

Nr na obszarze: 29

Gmina: Izbica Kujawska

Powiat: Włocławek

Historia badań:

- badania powierzchniowe prowadzone przez P. Chachlikowskiego w 1982 r.
- weryfikacyjne badania powierzchniowe prowadzone przez P. Papiernika w ramach projektu „Źródła archeologiczne w rejonie Parku Kulturowego Wietrzychowice, cz. III” w 2017 i 2018 r.

Chronologia: KPL

Powierzchnia: do 0,5 ha

Inwentarzabytków:

- badania z 1982 r.: 8 fragm. ceramiki KPL

33. Józefowo, st. 13

Nr na obszarze: 30

Gmina: Izbica Kujawska

Powiat: Włocławek

Historia badań:

- badania powierzchniowe prowadzone przez P. Chachlikowskiego w 1982 r.
- weryfikacyjne badania powierzchniowe prowadzone przez P. Papiernika w ramach projektu „Źródła archeologiczne w rejonie Parku Kulturowego Wietrzychowice, cz. III” w 2017 i 2018 r.

Chronologia: KPL, Pr, PŚ/NOW

Powierzchnia: do 0,5 ha

Inwentarzabytków:

- badania z 1982 r.: 8 fragm. ceramiki KPL
- badania 2017–2018: 9 fragm. ceramiki KPL (w tym 3 fragm. wylewów, 1 fragm. ornamentowany, 1 fragm. dna; 1 odłupek łuszczeniowy z krzemienia bałtyckiego), 1 fragment ceramiki Pr, 1 fragm. wylewu PŚ/NOW

34. Józefowo, st. 14

Nr na obszarze: 31

Gmina: Izbica Kujawska

Powiat: Włocławek

Historia badań:

- badania powierzchniowe prowadzone przez P. Chachlikowskiego w 1982 r.
- weryfikacyjne badania powierzchniowe prowadzone przez P. Papiernika w ramach projektu „Źródła archeologiczne

w rejonie Parku Kulturowego Wietrzychowice, cz. III” w 2017 i 2018 r.

Chronologia: KPL, EK/EB, KP, Pr

Powierzchnia: do 0,5 ha

Inwentarzabytków:

- badania z 1982 r.: 5 fragm. ceramiki KPL, 8 fragm. ceramiki KP, 1 fragm. ceramiki Nk
- badania 2017–2018: 2 szt. krzemieni (1 odłupek łuszczeniowy, 1 fragm. odłupka – krzemień bałtycki), 2 fragm. ceramiki Pr

35. Józefowo, st. 15

Nr na obszarze: 32

Gmina: Izbica Kujawska

Powiat: Włocławek

Historia badań:

- badania powierzchniowe prowadzone przez P. Chachlikowskiego w 1982 r.
- weryfikacyjne badania powierzchniowe prowadzone przez P. Papiernika w ramach projektu „Źródła archeologiczne w rejonie Parku Kulturowego Wietrzychowice, cz. III” w 2017 i 2018 r.

Chronologia: KPL, KAK, NOW

Powierzchnia: do 0,5 ha

Inwentarzabytków:

- badania z 1982 r.: 1 fragm. ceramiki KPL, 1 fragm. ceramiki KAK, 4 fragm. ceramiki NOW

36. Józefowo, st. 16

Nr na obszarze: 33

Gmina: Izbica Kujawska

Powiat: Włocławek

Historia badań:

- badania powierzchniowe prowadzone przez P. Chachlikowskiego w 1982 r.
- weryfikacyjne badania powierzchniowe prowadzone przez P. Papiernika w ramach projektu „Źródła archeologiczne w rejonie Parku Kulturowego Wietrzychowice, cz. III” w 2017 i 2018 r.

Chronologia: KPL, KŁ, KP, WŚ, PŚ/NOW

Powierzchnia: do 15 ha

Inwentarzabytków:

- badania z 1982 r.: 10 fragm. ceramiki WŚ
- badania 2017–2018: 11 fragm. ceramiki KPL (w tym 1 fragm. wylewu, 1 fragm. dna); 5 szt. krzemieni (1 łuszczeń, 2 wióry, 1 fragm. odłupka, 1 rdzeń –

krzemień bałtycki); 4 fragm. ceramiki KŁ (w tym 1 fragm. ornamentowany); 66 fragm. ceramik KP (w tym 2 fragm. ornamentowane, 2 fragm. den); 21 fragm. ceramiki PŚ/NOW (w tym 2 fragm. wylewów, 3 fragm. ornamentowane); 2 grudki polepy

37. Józefowo, st. 17

Nr na obszarze: 34

Gmina: Izbica Kujawska

Powiat: Włocławek

Historia badań:

- badania powierzchniowe prowadzone przez P. Chachlikowskiego w 1982 r.
- weryfikacyjne badania powierzchniowe prowadzone przez P. Papiernika w ramach projektu „Źródła archeologiczne w rejonie Parku Kulturowego Wietrzychowice, cz. III” w 2017 i 2018 r.

Chronologia: KAK, EB, KŁ?, KP, Nk

Powierzchnia: do 15 ha

Inwentarz zabytków:

- badania z 1982 r.: 3 fragm. ceramiki KAK, 1 fragm. ceramiki KŁ?, 1 fragm. ceramiki Nk
- badania 2017–2018: 1 fragm. odłupka z krzemienia bałtyckiego; 3 fragm. ceramiki EB; 10 fragm. ceramiki KP

38. Józefowo, st. 18

Nr na obszarze: 35

Gmina: Izbica Kujawska

Powiat: Włocławek

Historia badań:

- badania powierzchniowe prowadzone przez P. Chachlikowskiego w 1982 r.
- weryfikacyjne badania powierzchniowe prowadzone przez P. Papiernika w ramach projektu „Źródła archeologiczne w rejonie Parku Kulturowego Wietrzychowice, cz. III” w 2017 i 2018 r.

Chronologia: KCWR, KT, KŁ, KP, WŚ, Śr, Nk

Powierzchnia: do 15 ha

Inwentarz zabytków:

- badania z 1982 r.: 2 fragm. ceramiki KP, 1 fragm. ceramiki WŚ (faza A-B), 4 fragm. ceramiki WŚ (faza D-F), 6 fragm. ceramiki Nk
- badania 2017–2018: 15 fragm. ceramiki KCWR, w tym 1 fragm. ornamentowany, rdzeń z krzemienia bałtyckiego;

1 fragm. ceramiki KT; 5 fragm. ceramiki KŁ (w tym 1 fragm. wylewu); 137 fragm. ceramiki KP (w tym 1 fragm. ceramiki tocznej, 4 fragm. den, 6 fragm. ornamentowanych, 5 fragm. wylewów); 9 fragm. ceramiki Śr (w tym 1 fragm. wylewu, 1 fragm. ornamentowany)

39. Józefowo, st. 19

Nr na obszarze: 36

Gmina: Izbica Kujawska

Powiat: Włocławek

Historia badań:

- badania powierzchniowe prowadzone przez P. Chachlikowskiego w 1982 r.
- weryfikacyjne badania powierzchniowe prowadzone przez P. Papiernika w ramach projektu „Źródła archeologiczne w rejonie Parku Kulturowego Wietrzychowice, cz. III” w 2017 i 2018 r.
- szczegółowa rejestracja materiałów zabytkowych na powierzchni stanowiska prowadzona pod kierunkiem P. Papiernika w ramach projektu „Opracowanie i publikacja wyników nieinwazyjnych i interdyscyplinarnych badań w rejonie Parku Kulturowego Wietrzychowice” w 2019 r.
- prospekcja lotnicza rejonu stanowiska prowadzona pod kierunkiem R. Brzejszczaka w ramach projektu „Opracowanie i publikacja wyników nieinwazyjnych i interdyscyplinarnych badań w rejonie Parku Kulturowego Wietrzychowice” w 2019 r.

Chronologia: KPL (faza sarnowska), Ne?, Ne/WEB, WEB, KP?

Powierzchnia: do 5 ha

Inwentarz zabytków³: – badania z 1982 r.:

- 2 fragm. ceramiki KPL
- badania 2017–2018: 134 fragm. ceramiki (faza sarnowska – 2 fragm. talerzy, 3 fragm. wylewów ornamentowanych; 13 fragm. wylewów, 1 fragm. dna, 1 fragm. kryzy, 1 fragm. z czopem); 18 szt. krzemieni z surowca czekoladowego (2 drapacze, 6 odłupków); 1 fragm. ceramiki Ne?; 1 fragm. wylewu ornamentowanego Ne/WEB; 1 fragm. cera-

³ W przypadku wykonania na stanowisku szczegółowej rejestracji źródeł ruchomych, inwentarz z tych badań nie jest uwzględniany w katalogu, aby nie powielać informacji zawartych w głównej części pracy.

miki WEB; 12 szt. krzemieni (1 fragm. wióra, 2 odłupki, 1 łuszczeń – krzemień bałtycki; 1 łuszczeń, 2 okruchy, 1 fragm. odłupka, 1 fragm. wióra – surowiec nieokreślony – przepalony; 1 odłupek, 1 łuska, 1 odłupek łuszczeniowy – surowiec nieokreślony – patyna); 10 fragm. ceramiki KP?; 10 grudek polepy

40. Józefowo, st. 21

Nr na obszarze: 464

Gmina: Izbica Kujawska

Powiat: Włocławek

Historia badań:

- weryfikacyjne badania powierzchniowe prowadzone przez P. Papiernika w ramach projektu „Źródła archeologiczne w rejonie Parku Kulturowego Wietrzychowice, cz. III” w 2017 i 2018 r.

Chronologia: KPL, KP

Powierzchnia: do 0,5 ha

Inwentarz zabytków:

1 fragm. ceramiki KPL; 7 fragm. ceramiki KP

41. Józefowo, st. 22

Nr na obszarze: 465

Gmina: Izbica Kujawska

Powiat: Włocławek

Historia badań:

- weryfikacyjne badania powierzchniowe prowadzone przez P. Papiernika w ramach projektu „Źródła archeologiczne w rejonie Parku Kulturowego Wietrzychowice, cz. III” w 2017 i 2018 r.

Chronologia: KPL, KP; Pr, PŚ

Powierzchnia: do 0,5 ha

Inwentarz zabytków:

3 fragm. ceramiki KPL (w tym 1 fragm. dna), 2 szt. krzemieni (1 rdzeń z krzemienia bałtyckiego, 1 okruch z krzemienia nieokreślonego – przepalony); 15 fragm. ceramiki KP; 3 fragm. ceramiki Pr; 1 fragm. ceramiki PŚ (ornamentowany)

42. Józefowo, st. 23

Nr na obszarze: 466

Gmina: Izbica Kujawska

Powiat: Włocławek

Historia badań:

- weryfikacyjne badania powierzchniowe prowadzone przez P. Papiernika w ramach projektu „Źródła archeologiczne

w rejonie Parku Kulturowego Wietrzychowice, cz. III” w 2017 i 2018 r.

Chronologia: KCSz?, PŚ

Powierzchnia: do 1 ara

Inwentarz zabytków:

1 fragm. ceramiki KCSz? (ornamentowany);
2 fragm. ceramiki PŚ (w tym 1 fragm. dna)

43. Józefowo, st. 28

Nr na obszarze: 471

Gmina: Izbica Kujawska

Powiat: Włocławek

Historia badań:

- weryfikacyjne badania powierzchniowe prowadzone przez P. Papiernika w ramach projektu „Źródła archeologiczne w rejonie Parku Kulturowego Wietrzychowice, cz. III” w 2017 i 2018 r.

Chronologia: KPL, PŚ

Powierzchnia: do 0,5 ha

Inwentarz zabytków:

2 fragm. ceramiki KPL; 1 fragm. dna PŚ

44. Józefowo, st. 30

Nr na obszarze: 473

Gmina: Izbica Kujawska

Powiat: Włocławek

Historia badań:

- weryfikacyjne badania powierzchniowe prowadzone przez P. Papiernika w ramach projektu „Źródła archeologiczne w rejonie Parku Kulturowego Wietrzychowice, cz. III” w 2017 i 2018 r.

Chronologia: KPL, Pr

Powierzchnia: do 1 ara

Inwentarz zabytków:

4 fragm. ceramiki KPL; 1 fragm. ceramiki Pr

45. Józefowo, st. 31

Nr na obszarze: 474

Gmina: Izbica Kujawska

Powiat: Włocławek

Historia badań:

- weryfikacyjne badania powierzchniowe prowadzone przez P. Papiernika w ramach projektu „Źródła archeologiczne w rejonie Parku Kulturowego Wietrzychowice, cz. III” w 2017 i 2018 r.

Chronologia: KPL

Powierzchnia: do 1 ara

Inwentarz zabytków:

4 fragm. ceramiki KPL

46. Józefowo, st. 32

Nr na obszarze: 475

Gmina: Izbica Kujawska

Powiat: Włocławek

Historia badań:

- weryfikacyjne badania powierzchniowe prowadzone przez P. Papiernika w ramach projektu „Źródła archeologiczne w rejonie Parku Kulturowego Wietrzychowice, cz. III” w 2017 i 2018 r.

Chronologia: KPL

Powierzchnia: do 0,5 ha

Inwentarz zabytków:

6 fragm. ceramiki KPL

47. Józefowo, st. 34

Nr na obszarze: 477

Gmina: Izbica Kujawska

Powiat: Włocławek

Historia badań:

- weryfikacyjne badania powierzchniowe prowadzone przez P. Papiernika w ramach projektu „Źródła archeologiczne w rejonie Parku Kulturowego Wietrzychowice, cz. III” w 2017 i 2018 r.

Chronologia: KPL

Powierzchnia: do 1 ha

Inwentarz zabytków:

10 fragm. ceramiki KPL (w tym 1 fragm. wylewu i 1 fragm. dna; 2 szt. krzemienia (trapez z krzemienia czekoladowego, odłupek łuszczeniowy z krzemienia bałtyckiego)

48. Józefowo, st. 35

Nr na obszarze: 478

Gmina: Izbica Kujawska

Powiat: Włocławek

Historia badań:

- weryfikacyjne badania powierzchniowe prowadzone przez P. Papiernika w ramach projektu „Źródła archeologiczne w rejonie Parku Kulturowego Wietrzychowice, cz. III” w 2017 i 2018 r.

Chronologia: KPL, KŁ

Powierzchnia: do 1 ara

Inwentarz zabytków:

2 fragm. ceramiki KPL; 1 odłupek łuszczeniowy z krzemienia bałtyckiego;
1 fragm. ceramiki KŁ

49. Józefowo, st. 36

Nr na obszarze: 479

Gmina: Izbica Kujawska

Powiat: Włocławek

Historia badań:

- weryfikacyjne badania powierzchniowe prowadzone przez P. Papiernika w ramach projektu „Źródła archeologiczne w rejonie Parku Kulturowego Wietrzychowice, cz. III” w 2017 i 2018 r.

Chronologia: KPL

Powierzchnia: do 1 ara

Inwentarz zabytków:

1 fragm. ceramiki KPL

50. Józefowo, st. 37

Nr na obszarze: 480

Gmina: Izbica Kujawska

Powiat: Włocławek

Historia badań:

- weryfikacyjne badania powierzchniowe prowadzone przez P. Papiernika w ramach projektu „Źródła archeologiczne w rejonie Parku Kulturowego Wietrzychowice, cz. III” w 2017 i 2018 r.

Chronologia: KPL

Powierzchnia: do 1 ara

Inwentarz zabytków:

1 fragm. ceramiki KPL, 1 odłupek z krzemienia czekoladowego

51. Józefowo, st. 38

Nr na obszarze: 481

Gmina: Izbica Kujawska

Powiat: Włocławek

Historia badań:

- weryfikacyjne badania powierzchniowe prowadzone przez P. Papiernika w ramach projektu „Źródła archeologiczne w rejonie Parku Kulturowego Wietrzychowice, cz. III” w 2017 i 2018 r.

Chronologia: KPL (faza lubońska), KŁ, KP, Śr

Powierzchnia: do 5 ha

Inwentarz zabytków:

5 fragm. ceramiki KPL (w tym 1 fragm. ucha), 6 szt. krzemieni (1 łuska, 2 okruchy – krzemień bałtycki; 1 okruch, 1 fragm. wióra, 1 odłupek gładzony – surowiec nieokreślony – patyna); 5 fragm. ceramiki KŁ (w tym 1 fragm. ornamentowany, 1 fragm. wylewu, 1 fragm. talerza?); 20 fragm. ceramiki KP (w tym 1 fragm. dna); 1 fragm. ceramiki PŚ (ornamentowany); 1 moneta (5 fenigów)

52. Józefowo, st. 39

Nr na obszarze: 482

Gmina: Izbica Kujawska

Powiat: Włocławek

Historia badań:

- weryfikacyjne badania powierzchniowe prowadzone przez P. Papiernika w ramach projektu „Źródła archeologiczne w rejonie Parku Kulturowego Wietrzychowice, cz. III” w 2017 i 2018 r.

Chronologia: KPL, Pr

Powierzchnia: do 1 ha

Inwentarz zabytków:

3 fragm. ceramiki KPL, 2 wióry z krzemienia bałtyckiego; 3 fragm. ceramiki Pr

53. Kazimierowo, st. 1

Nr na obszarze: 38

Gmina: Izbica Kujawska

Powiat: Włocławek

Historia badań:

- badania powierzchniowe prowadzone przez P. Chachlikowskiego w 1982 r.
- weryfikacyjne badania powierzchniowe prowadzone przez P. Papiernika w ramach projektu „Źródła archeologiczne w rejonie Parku Kulturowego Wietrzychowice, cz. III” w 2017 i 2018 r.

Chronologia: KPL, KAK, NOW

Powierzchnia: do 0,5 ha

Inwentarz zabytków:

- badania z 1982 r.: 1 fragm. ceramiki KPL, 1 fragm. ceramiki KAK, 3 fragm. ceramiki NOW

Literatura:

Papiernik P., Płaza D. K., Wicha J., 2017, Osadnictwo kultury ceramiki wstęgowej rytej na terenie Pojezierza Kujawskiego w świetle weryfikacyjnych badań powierzchniowych wykonanych w ramach programu „Źródła archeologiczne w rejonie Parku Kulturowego Wietrzychowice”, *Acta Archaeologica Lodziensia* nr 63, s. 95–112

54. Kazimierowo, st. 2

Nr na obszarze: 39

Gmina: Izbica Kujawska

Powiat: Włocławek

Historia badań:

- badania powierzchniowe prowadzone przez P. Chachlikowskiego w 1982 r.

- weryfikacyjne badania powierzchniowe prowadzone przez P. Papiernika w ramach projektu „Źródła archeologiczne w rejonie Parku Kulturowego Wietrzychowice, cz. III” w 2017 i 2018 r.

Chronologia: KPL, KŁ

Powierzchnia: do 0,5 ha

Inwentarz zabytków:

- badania z 1982 r.: 1 fragm. ceramiki KPL, 1 zabytek krzemienisty, 1 fragm. ceramiki KŁ
- badania 2017–2018: 4 fragm. ceramiki KŁ, 1 grudka polepy

55. Kazimierowo, st. 3

Nr na obszarze: 40

Gmina: Izbica Kujawska

Powiat: Włocławek

Historia badań:

- badania powierzchniowe prowadzone przez P. Chachlikowskiego w 1982 r.
- weryfikacyjne badania powierzchniowe prowadzone przez P. Papiernika w ramach projektu „Źródła archeologiczne w rejonie Parku Kulturowego Wietrzychowice, cz. III” w 2017 i 2018 r.

Chronologia: KPL, KAK, KCSz, KŁ, PŚ/NOW

Powierzchnia: do 0,5 ha

Inwentarz zabytków:

- badania z 1982 r.: 4 fragm. ceramiki KPL, 4 fragm. ceramiki KAK, 2 fragm. ceramiki KCSz, 7 fragm. ceramiki KŁ
- badania 2017–2018: 2 fragm. ceramiki KPL; 1 fragm. ceramiki KAK; 9 fragm. ceramiki KŁ (w tym 1 fragm. wylewu); 2 fragm. ceramiki PŚ/NOW

56. Kazimierowo, st. 6

Nr na obszarze: 43

Gmina: Izbica Kujawska

Powiat: Włocławek

Historia badań:

- badania powierzchniowe prowadzone przez P. Chachlikowskiego w 1982 r.
- weryfikacyjne badania powierzchniowe prowadzone przez P. Papiernika w ramach projektu „Źródła archeologiczne w rejonie Parku Kulturowego Wietrzychowice, cz. III” w 2017 i 2018 r.

Chronologia: KPL, KAK, Ne, SN, KP?, WŚ, PŚ/NOW

Powierzchnia: do 5 ha

Inwentarz zabytków:

- badania z 1982 r.: 10 fragm. ceramiki KPL, 2 fragm. ceramiki SN, 3 zabytki krzemienne (jeden czekoladowy) Ne, 1 fragm. ceramiki WŚ (fazy E-F)
- badania 2017–2018: 77 fragm. ceramiki KPL (w tym 1 fragm. ornamentowany, 1 fragm. wylewu, 1 fragm. ucha); 1 fragm. przęslika; 1 fragm. ceramiki KAK; 7 szt. krzemieni (2 łuszczyce z krzemienia czekoladowego, 1 odłupek łuszczywy z krzemienia czekoladowego, 4 okruchy z krzemienia nieokreślonego – przepalony); 8 fragm. ceramiki KP?, 1 fragm. ceramiki PŚ/NOW

57. Kazimierowo, st. 8

Nr na obszarze: 45

Gmina: Izbica Kujawska

Powiat: Włocławek

Historia badań:

- badania powierzchniowe prowadzone przez P. Chachlikowskiego w 1982 r.
- weryfikacyjne badania powierzchniowe prowadzone przez P. Papiernika w ramach projektu „Źródła archeologiczne w rejonie Parku Kulturowego Wietrzychowice, cz. III” w 2017 i 2018 r.

Chronologia: KPL, KT, NOW

Powierzchnia: do 1 ha

Inwentarz zabytków:

- badania z 1982 r.: 1 fragm. ceramiki KPL, 2 fragm. ceramiki KT, 2 fragm. ceramiki NOW

58. Kazimierowo, st. 9

Nr na obszarze: 46

Gmina: Izbica Kujawska

Powiat: Włocławek

Historia badań:

- badania powierzchniowe prowadzone przez P. Chachlikowskiego w 1982 r.
- weryfikacyjne badania powierzchniowe prowadzone przez P. Papiernika w ramach projektu „Źródła archeologiczne w rejonie Parku Kulturowego Wietrzychowice, cz. III” w 2017 i 2018 r.

Chronologia: KPL, WEB

Powierzchnia: do 1 ha

Inwentarz zabytków:

- badania z 1982 r.: 9 fragm. ceramiki KPL
- badania 2017–2018: 44 fragm. ceramiki (1 fragm. dna); 3 szt. krzemieni

(1 fragm. wióra z krzemienia czekoladowego, 1 półtylczak z krzemienia bałtyckiego, 1 łuska z krzemienia bałtyckiego); 2 fragm. ceramiki WEB; 4 grudki polepy

59. Kazimierowo, st. 12

Nr na obszarze: 49

Gmina: Izbica Kujawska

Powiat: Włocławek

Historia badań:

- badania powierzchniowe prowadzone przez P. Chachlikowskiego w 1982 r.
- weryfikacyjne badania powierzchniowe prowadzone przez P. Papiernika w ramach projektu „Źródła archeologiczne w rejonie Parku Kulturowego Wietrzychowice, cz. III” w 2017 i 2018 r.

Chronologia: KPL

Powierzchnia: do 1 ara

Inwentarz zabytków:

- badania z 1982 r.: 2 fragm. ceramiki KPL, 1 zabytek krzemienny

60. Kazimierowo, st. 14

Nr na obszarze: 51

Gmina: Izbica Kujawska

Powiat: Włocławek

Historia badań:

- badania powierzchniowe prowadzone przez P. Chachlikowskiego w 1982 r.
- weryfikacyjne badania powierzchniowe prowadzone przez P. Papiernika w ramach projektu „Źródła archeologiczne w rejonie Parku Kulturowego Wietrzychowice, cz. III” w 2017 i 2018 r.

Chronologia: KPL, Śr, PŚ

Powierzchnia: do 5 ha

Inwentarz zabytków:

- badania z 1982 r.: 14 fragm. ceramiki KPL, 4 fragm. ceramiki PŚ
- badania 2017–2018: 7 fragm. ceramiki KPL (w tym 1 fragm. dna), 1 fragm. wióra z retuszem użytkowym z krzemienia czekoladowego; 3 fragm. ceramiki Śr (w tym 1 fragm. ornamentowany)

61. Kazimierowo, st. 15

Nr na obszarze: 52

Gmina: Izbica Kujawska

Powiat: Włocławek

Historia badań:

- badania powierzchniowe prowadzone przez P. Chachlikowskiego w 1982 r.

- weryfikacyjne badania powierzchniowe prowadzone przez P. Papiernika w ramach projektu „Źródła archeologiczne w rejonie Parku Kulturowego Wietrzychowice, cz. III” w 2017 i 2018 r.

Chronologia: KCSz?

Powierzchnia: do 1 ara

Inwentarz zabytków:

- badania z 1982 r.: 1 fragm. ceramiki KCSz?

62. Kazimierowo, st. 17

Nr na obszarze: 54

Gmina: Izbica Kujawska

Powiat: Włocławek

Historia badań:

- badania powierzchniowe prowadzone przez P. Chachlikowskiego w 1982 r.
- weryfikacyjne badania powierzchniowe prowadzone przez P. Papiernika w ramach projektu „Źródła archeologiczne w rejonie Parku Kulturowego Wietrzychowice, cz. III” w 2017 i 2018 r.

Chronologia: KPL, NOW

Powierzchnia: do 0,5 ha

Inwentarz zabytków:

- badania z 1982 r.: 2 fragm. ceramiki KPL, 7 fragm. ceramiki NOW

63. Kazimierowo, st. 18

Nr na obszarze: 55

Gmina: Izbica Kujawska

Powiat: Włocławek

Historia badań:

- badania powierzchniowe prowadzone przez P. Chachlikowskiego w 1982 r.
- weryfikacyjne badania powierzchniowe prowadzone przez P. Papiernika w ramach projektu „Źródła archeologiczne w rejonie Parku Kulturowego Wietrzychowice, cz. III” w 2017 i 2018 r.

Chronologia: KPL, PN, NOW

Powierzchnia: do 1 ha

Inwentarz zabytków:

- badania z 1982 r.: 1 fragm. ceramiki KPL, 1 fragm. ceramiki PN, 4 fragm. ceramiki NOW

64. Kazimierowo, st. 38

Nr na obszarze: 434

Gmina: Izbica Kujawska

Powiat: Włocławek

Historia badań:

- weryfikacyjne badania powierzchniowe prowadzone przez P. Papiernika w ramach projektu „Źródła archeologiczne w rejonie Parku Kulturowego Wietrzychowice, cz. III” w 2017 i 2018 r.

Chronologia: KPL

Powierzchnia: do 0,5 ha

Inwentarz zabytków:

8 fragm. ceramiki KPL

65. Kazimierowo, st. 43

Nr na obszarze: 439

Gmina: Izbica Kujawska

Powiat: Włocławek

Historia badań:

- weryfikacyjne badania powierzchniowe prowadzone przez P. Papiernika w ramach projektu „Źródła archeologiczne w rejonie Parku Kulturowego Wietrzychowice, cz. III” w 2017 i 2018 r.

Chronologia: KPL, KŁ

Powierzchnia: do 0,5 ha

Inwentarz zabytków:

2 fragm. ceramiki KPL, 2 szt. krzemieni (1 fragm. wióra z krzemienia bałtyckiego, 1 fragm. wióra z krzemienia nieokreślonego – patyna); 8 fragm. ceramiki KŁ; 1 kamień ze śladami użytkowania

66. Kazimierowo, st. 44

Nr na obszarze: 440

Gmina: Izbica Kujawska

Powiat: Włocławek

Historia badań:

- weryfikacyjne badania powierzchniowe prowadzone przez P. Papiernika w ramach projektu „Źródła archeologiczne w rejonie Parku Kulturowego Wietrzychowice, cz. III” w 2017 i 2018 r.
- szczegółowa rejestracja materiałów zabytkowych na powierzchni stanowiska prowadzona pod kierunkiem P. Papiernika w ramach projektu „Opracowanie i publikacja wyników nieinwazyjnych i interdyscyplinarnych badań w rejonie Parku Kulturowego Wietrzychowice” w 2019 r.
- prospekcja lotnicza rejonu stanowiska prowadzona pod kierunkiem R. Brzejszcza w ramach projektu „Opracowanie i publikacja wyników nieinwazyjnych i interdyscyplinarnych badań w rejonie

Parku Kulturowego Wietrzychowice”
w 2019 r.
Chronologia: KPL (faza wiórecka), KAK,
KŁ, KP
Powierzchnia: do 5 ha
Inwentarz zabytków:
198 fragm. ceramiki KPL (w tym 3 fragm.
wylewów ornamentowanych – faza
wiórecka, 6 fragm. den, 1 fragm. wyle-
wu, 3 fragm. ornamentowane); 2 fragm.
ceramiki KAK; 16 szt. krzemieni
(6 odłupków, 1 fragm. wióra, 1 fragm.
narzędzia, 2 odłupki łuszczeniowe,
3 łuszczenie – krzemień bałtycki; 1 odłu-
pek, 1 okruch – krzemień czekoladowy;
1 okruch z krzemienia nieokreślonego
– przepalony); 13 fragm. ceramiki KŁ
(w tym 1 fragm. dna); 5 fragm. ceramiki
KP; 1 fragm. noża żelaznego; 6 grudek
polepy

67. Kazimierowo, st. 45

Nr na obszarze: 441
Gmina: Izbica Kujawska
Powiat: Włocławek
Historia badań:
– weryfikacyjne badania powierzchniowe
prowadzone przez P. Papiernika w ra-
mach projektu „Źródła archeologiczne
w rejonie Parku Kulturowego Wietrzy-
chowice, cz. III” w 2017 i 2018 r.
Chronologia: KCWR, Pr
Powierzchnia: do 0,5 ha
Inwentarz zabytków:
4 fragm. ceramiki KCWR, 1 łuska z krze-
mienia bałtyckiego; 1 fragm. ceramiki Pr

68. Kazimierowo, st. 48

Nr na obszarze: 444
Gmina: Izbica Kujawska
Powiat: Włocławek
Historia badań:
– weryfikacyjne badania powierzchniowe
prowadzone przez P. Papiernika w ra-
mach projektu „Źródła archeologiczne
w rejonie Parku Kulturowego Wietrzy-
chowice, cz. III” w 2017 i 2018 r.
Chronologia: KPL, Śr
Powierzchnia: do 1 ha
Inwentarz zabytków:
6 fragm. ceramiki KPL; 5 fragm. ceramiki Śr
(w tym 1 fragm. dna, 1 fragm. wylewu)

69. Kazimierowo, st. 51

Nr na obszarze: 447
Gmina: Izbica Kujawska
Powiat: Włocławek
Historia badań:
– weryfikacyjne badania powierzchniowe
prowadzone przez P. Papiernika w ra-
mach projektu „Źródła archeologiczne
w rejonie Parku Kulturowego Wietrzy-
chowice, cz. III” w 2017 i 2018 r.
Chronologia: KPL, Pr
Powierzchnia: do 0,5 ha
Inwentarz zabytków:
11 fragm. ceramiki KPL, 3 szt. krzemieni
(łuszczeń, odłupek łuszczeniowy –
krzemień bałtycki; okruch – surowiec
nieokreślony – przepalony); 1 fragm.
ceramiki Pr

70. Kazimierowo, st. 57

Nr na obszarze: 453
Gmina: Izbica Kujawska
Powiat: Włocławek
Historia badań:
– weryfikacyjne badania powierzchniowe
prowadzone przez P. Papiernika w ra-
mach projektu „Źródła archeologiczne
w rejonie Parku Kulturowego Wietrzy-
chowice, cz. III” w 2017 i 2018 r.
Chronologia: KPL, KP, PŚ
Powierzchnia: do 0,5 ha
Inwentarz zabytków:
1 fragm. ceramiki KPL, 1 odłupek łuszcz-
niowy z krzemienia czekoladowego;
1 fragm. ceramiki KP; 10 fragm. cerami-
ki PŚ (w tym 1 fragm. wylewu, 1 fragm.
dna)

71. Kazimierowo/Zakręty, st. 1

Nr na obszarze: 56
Gmina: Izbica Kujawska
Powiat: Włocławek
Historia badań:
– badania powierzchniowe prowadzone
przez P. Chachlikowskiego w 1982 r.
– weryfikacyjne badania powierzchniowe
prowadzone przez P. Papiernika w ra-
mach projektu „Źródła archeologiczne
w rejonie Parku Kulturowego Wietrzy-
chowice, cz. III” w 2017 i 2018 r.
Chronologia: KPL (faza sarnowska), SN, Pr
Powierzchnia: do 1 ha
Inwentarz zabytków:

- badania z 1982 r.: 8 fragm. ceramiki KPL, 1 fragm. ceramiki SN, 1 zabytek krzemienny
- badania 2017–2018: 35 fragm. ceramiki KPL (w tym 1 fragm. wylewu – faza sarnowska; 1 fragm. ucha, 1 fragm. ornamentowany), 1 okruch z krzemienia bałtyckiego, 1 fragm. ceramiki Pr

72. Kazimierowo/Zakręty, st. 3

Nr na obszarze: 56

Gmina: Izbica Kujawska

Powiat: Włocławek

Historia badań:

- badania powierzchniowe prowadzone przez P. Chachlikowskiego w 1982 r.
- weryfikacyjne badania powierzchniowe prowadzone przez P. Papiernika w ramach projektu „Źródła archeologiczne w rejonie Parku Kulturowego Wietrzychowice, cz. III” w 2017 i 2018 r.

Chronologia: KPL, SN, Pr

Powierzchnia: do 1 ha

Inwentarz zabytków:

- badania z 1982 r.: 8 fragm. ceramiki KPL, 1 fragm. ceramiki SN, 1 zabytek krzemienny
- badania 2017–2018: 35 fragm. ceramiki KPL (w tym 1 fragm. wylewu – faza sarnowska; 1 fragm. ucha, 1 fragm. ornamentowany), 1 okruch z krzemienia bałtyckiego, 1 fragm. ceramiki Pr

73. Lubomin, st. 1

Nr na obszarze: 62

Gmina: Boniewo

Powiat: Włocławek

Historia badań:

- badania powierzchniowe prowadzone przez P. Chachlikowskiego w 1982 r.
- weryfikacyjne badania powierzchniowe prowadzone przez P. Papiernika w ramach projektu „Źródła archeologiczne w rejonie Parku Kulturowego Wietrzychowice, cz. III” w 2017 i 2018 r.

Chronologia: KPL, KAK, WŚ, PŚ

Powierzchnia: do 1 ha

Inwentarz zabytków:

- badania z 1982 r.: 1 fragm. ceramiki WŚ (faza E-F)
- badania 2017–2018: 11 fragm. ceramiki KPL (w tym 3 fragm. wylewów); 23 fragm. ceramiki KAK (w tym

1 fragm. ornamentowany, 1 fragm. wylewu, 1 fragm. ucha); 5 szt. krzemieni (2 odłupki łuszczeniowe z krzemienia pomorskiego, 1 okruch z krzemienia nieokreślonego – przepalony, 1 odłupek łuszczeniowy z krzemienia bałtyckiego, 1 narzędzie retuszowane z krzemienia jurajskiego); 4 fragm. ceramiki PŚ

74. Lubomin, st. 5

Nr na obszarze: 66

Gmina: Boniewo

Powiat: Włocławek

Historia badań:

- badania powierzchniowe prowadzone przez P. Chachlikowskiego w 1982 r.
- badania ratowniczo-weryfikacyjne pod kierunkiem P. Papiernika w 2016 r.
- weryfikacyjne badania powierzchniowe prowadzone przez P. Papiernika w ramach projektu „Źródła archeologiczne w rejonie Parku Kulturowego Wietrzychowice, cz. III” w 2017 i 2018 r.
- szczegółowa rejestracja materiałów zabytkowych na powierzchni stanowiska prowadzona pod kierunkiem P. Papiernika w ramach projektu „Źródła archeologiczne w rejonie Parku Kulturowego Wietrzychowice, cz. III” w 2017–2018 r.
- prospekcja lotnicza rejonu stanowiska prowadzona pod kierunkiem R. Brzejszczaka w ramach projektu „Źródła archeologiczne w rejonie Parku Kulturowego Wietrzychowice, cz. III” w latach 2015–2018
- prospekcja geofizyczna prowadzona pod kierunkiem P. Wronieckiego w ramach projektu „Źródła archeologiczne w rejonie Parku Kulturowego Wietrzychowice, cz. III” w 2017 r.

Chronologia: KPL, KAK, WEB, NOW

Powierzchnia: do 1 ha

Inwentarz zabytków:

- badania z 1982 r.: 3 fragm. ceramiki KPL
- badania 2016: 132 fragm. ceramiki KPL (w tym 6 fragm. den, 4 fragm. wylewów, 4 fragm. uch), 1 fragm. muszli; 6 fragm. ceramiki KAK; 6 zabytków krzemiennych; 3 rozcieracze kamienne; 2 fragm. ceramiki WEB; 4 fragm. ceramiki NOW; 3 fragm. kości
- badania 2017–2018: w związku z prowadzoną w tym samym czasie szczegółową

inwentaryzacją zabytków ruchomych na powierzchni stanowiska, w trakcie badań powierzchniowych nie penetrowano jego obszaru, aby nie zakłócić wyników wyżej wspomnianych prac

Literatura:

Jażdżewski K., 1936, Z otchłani wieków, R. 11, z. 4–5, s. 64–65

Chmielewski W., 1952, Zagadnienie grobowców kujawskich w świetle ostatnich badań, Łódź.

Papiernik P., Wicha J., 2016, Sprawozdanie z archeologicznych badań ratowniczo-weryfikacyjnych na stanowisku nr 5 w miejscowości Lubomin, gm. Boniewo, pow. Włocławek, woj. kujawsko-pomorskie, przeprowadzonych w 2016 roku, Łódź, mps.

Brzejszczak R., Papiernik P., 2017, Zastosowanie archeologii lotniczej w poszukiwaniu grobowców kujawskich na obszarze południowych Kujaw, Acta Archaeologica Lodziensia nr 63, s. 121–132.

Papiernik P., Brzejszczak R., Płaza D. K., Wicha J., Wroniecki P., 2020, In search of lost heritage: non-invasive exploration of the monumental Funnel Beaker culture long barrows in the region of Wietrzychowice in central Poland, [w:] A. B. Gebauer, L. Sorensen, A. Teather, A. C. Valera (red.), Monumentalising life in the neolithic. Narratives of changes and continuity, Oxford & Philadelphia, s. 185–194.

75. Lubomin, st. 20

Nr na obszarze: 275

Gmina: Boniewo

Powiat: Włocławek

Historia badań:

- weryfikacyjne badania powierzchniowe prowadzone przez P. Papiernika w ramach projektu „Źródła archeologiczne w rejonie Parku Kulturowego Wietrzychowice, cz. III” w 2017 i 2018 r.

Chronologia: KPL, PŚ

Powierzchnia: do 0,5 ha

Inwentarz zabytków:

3 fragm. ceramiki KPL, 1 okruch z krzemienia bałtyckiego; 2 fragm. wylewów PŚ

76. Lubomin, st. 21

Nr na obszarze: 276

Gmina: Boniewo

Powiat: Włocławek

Historia badań:

- weryfikacyjne badania powierzchniowe prowadzone przez P. Papiernika w ramach projektu „Źródła archeologiczne w rejonie Parku Kulturowego Wietrzychowice, cz. III” w 2017 i 2018 r.

Chronologia: KPL, KŁ

Powierzchnia: do 0,5 ha

Inwentarz zabytków:

5 fragm. ceramiki KPL; 1 odłupek łuszczeniowy z krzemienia bałtyckiego; 7 fragm. ceramiki KŁ

77. Lubomin, st. 27

Nr na obszarze: 282

Gmina: Boniewo

Powiat: Włocławek

Historia badań:

- weryfikacyjne badania powierzchniowe prowadzone przez P. Papiernika w ramach projektu „Źródła archeologiczne w rejonie Parku Kulturowego Wietrzychowice, cz. III” w 2017 i 2018 r.

Chronologia: KPL

Powierzchnia: do 1 ara

Inwentarz zabytków:

1 fragm. ceramiki KPL

78. Lubomin, st. 31

Nr na obszarze: 286

Gmina: Boniewo

Powiat: Włocławek

Historia badań:

- weryfikacyjne badania powierzchniowe prowadzone przez P. Papiernika w ramach projektu „Źródła archeologiczne w rejonie Parku Kulturowego Wietrzychowice, cz. III” w 2017 i 2018 r.

Chronologia: KPL, Pr

Powierzchnia: do 0,5 ha

Inwentarz zabytków:

8 fragm. ceramiki KPL; 1 fragm. ceramiki Pr

79. Pasięka, st. 2

Nr na obszarze: 71

Gmina: Izbica Kujawska

Powiat: Włocławek

Historia badań:

- badania powierzchniowe prowadzone przez P. Chachlikowskiego w 1982 r.

- weryfikacyjne badania powierzchniowe prowadzone przez P. Papiernika w ramach projektu „Źródła archeologiczne w rejonie Parku Kulturowego Wietrzychowice, cz. III” w 2017 i 2018 r.

Chronologia: KPL, KŁ, NOW

Powierzchnia: do 5 ha

Inwentarz zabytków:

- badania z 1982 r.: 4 fragm. ceramiki KŁ, 1 fragm. ceramiki NOW
- badania 2017–2018: 3 fragm. ceramiki KPL; 2 odłupki z krzemienia bałtyckiego; 23 fragm. ceramiki KŁ (w tym 1 fragm. wylewu, 1 fragm. dna, 1 fragm. ornamentowany)

80. Pasięka, st. 3

Nr na obszarze: 72

Gmina: Izbica Kujawska

Powiat: Włocławek

Historia badań:

- badania powierzchniowe prowadzone przez P. Chachlikowskiego w 1982 r.
- weryfikacyjne badania powierzchniowe prowadzone przez P. Papiernika w ramach projektu „Źródła archeologiczne w rejonie Parku Kulturowego Wietrzychowice, cz. III” w 2017 i 2018 r. W związku z występowaniem materiałów zabytkowych w obrębie stanowiska 3 i 5 (nr na obszarze 74) oraz na obszarze pomiędzy nimi, stanowiska zostały połączone w jedno.

Chronologia: KPL, Ne, WEB, KŁ, KP, Pr, WŚ, Nk

Powierzchnia: do 5 ha

Inwentarz zabytków:

- badania z 1982 r.: st. 3 – 2 fragm. KPL, 1 krzemień, 1 fragm. ceramiki WŚ; st. 5 – 16 fragm. ceramiki KŁ, 2 fragm. ceramiki WŚ (faza A-B), 2 fragm. ceramiki Nk
- badania 2017–2018: 15 fragm. ceramiki KPL (w tym 1 fragm. wylewu); 6 fragm. ceramiki Ne (w tym 1 fragm. ornamentowany), 2 szt. krzemieni (1 drapacz, 1 odłupek łuszczeniowy z krzemienia bałtyckiego); 2 fragm. ceramiki WEB, 20 fragm. ceramiki KP (w tym 1 fragm. wylewu); 3 fragm. ceramiki Pr

Literatura:

Papiernik P., Płaza D. K., Wicha J., 2017, Osadnictwo kultury ceramiki wstęgowej

rytej na terenie Pojezierza Kujawskiego w świetle weryfikacyjnych badań powierzchniowych wykonanych w ramach programu „Źródła archeologiczne w rejonie Parku Kulturowego Wietrzychowice”, Acta Archaeologica Lodziensia nr 63, s. 95–112.

81. Pasięka, st. 7

Nr na obszarze: 76

Gmina: Izbica Kujawska

Powiat: Włocławek

Historia badań:

- badania powierzchniowe prowadzone przez P. Chachlikowskiego w 1982 r.
- weryfikacyjne badania powierzchniowe prowadzone przez P. Papiernika w ramach projektu „Źródła archeologiczne w rejonie Parku Kulturowego Wietrzychowice, cz. III” w 2017 i 2018 r.

Chronologia: KCWR, KPL, SN, KŁ, Nk

Powierzchnia: do 1 ha

Inwentarz zabytków:

- badania z 1982 r.: 29 fragm. ceramiki KCWR, 11 fragm. ceramiki KPL, 14 fragm. ceramiki SN, 6 fragm. ceramiki KŁ, 4 fragm. ceramiki Nk

Literatura:

Pyzel J., 2010, Historia osadnictwa społeczności kultury ceramiki wstęgowej rytej na Kujawach, Gdańsk.

Papiernik P., Płaza D. K., Wicha J., 2017, Osadnictwo kultury ceramiki wstęgowej rytej na terenie Pojezierza Kujawskiego w świetle weryfikacyjnych badań powierzchniowych wykonanych w ramach programu „Źródła archeologiczne w rejonie Parku Kulturowego Wietrzychowice”, Acta Archaeologica Lodziensia nr 63, s. 95–112.

82. Pasięka, st. 8

Nr na obszarze: 77

Gmina: Izbica Kujawska

Powiat: Włocławek

Historia badań:

- badania powierzchniowe prowadzone przez P. Chachlikowskiego w 1982 r.
- weryfikacyjne badania powierzchniowe prowadzone przez P. Papiernika w ramach projektu „Źródła archeologiczne w rejonie Parku Kulturowego Wietrzychowice, cz. III” w 2017 i 2018 r.

W związku z występowaniem materiałów równoczesnych na stanowisku 8 i 9 (nr na obszarze 79) oraz na obszarze między nimi, zostały one połączone w jedno.

Chronologia: KAK, KŁ, KP, KP?, NOW

Powierzchnia: do 1 ha

Inwentarz zabytków:

- badania z 1982 r.: st. 8 – 3 krzemienie, 4 fragm. ceramiki KŁ, 2 fragm. ceramiki KP?, 1 fragm. ceramiki Nk; st. 9 – 2 krzemienie, 6 fragm. ceramiki KŁ, 2 fragm. ceramiki KP, 2 fragm. ceramiki NOW
- badania 2017–2018: 8 fragm. ceramiki KAK (w tym 1 fragm. wylewu, 1 fragm. ornamentowany); 10 fragm. ceramiki KP (w tym 1 fragm. wylewu, 1 fragm. dna)

83. Pasięka, st. 10

Nr na obszarze: 79

Gmina: Izbica Kujawska

Powiat: Włocławek

Historia badań:

- badania powierzchniowe prowadzone przez P. Chachlikowskiego w 1982 r.
- weryfikacyjne badania powierzchniowe prowadzone przez P. Papiernika w ramach projektu „Źródła archeologiczne w rejonie Parku Kulturowego Wietrzychowice, cz. III” w 2017 i 2018 r.

Chronologia: KPL, KŁ, KP?, Nk

Powierzchnia: do 0,5 ha

Inwentarz zabytków:

- badania z 1982 r.: 1 fragm. ceramiki KPL, 3 zabytki krzemienne, 8 fragm. ceramiki KŁ, 1 fragm. ceramiki KP?, 2 fragm. ceramiki Nk

84. Pasięka, st. 11

Nr na obszarze: 80

Gmina: Izbica Kujawska

Powiat: Włocławek

Historia badań:

- badania powierzchniowe prowadzone przez P. Chachlikowskiego w 1982 r.
- weryfikacyjne badania powierzchniowe prowadzone przez P. Papiernika w ramach projektu „Źródła archeologiczne w rejonie Parku Kulturowego Wietrzychowice, cz. III” w 2017 i 2018 r.

Chronologia: KPL, Ne, Nk

Powierzchnia: do 0,5 ha

Inwentarz zabytków:

- badania z 1982 r.: 2 fragm. ceramiki KPL, 1 fragm. ceramiki Nk
- badania 2017–2018: 2 fragm. ceramiki KPL, 1 fragm. wylewu Ne

85. Pasięka, st. 12

Nr na obszarze: 81

Gmina: Izbica Kujawska

Powiat: Włocławek

Historia badań:

- badania powierzchniowe prowadzone przez P. Chachlikowskiego w 1982 r.
- weryfikacyjne badania powierzchniowe prowadzone przez P. Papiernika w ramach projektu „Źródła archeologiczne w rejonie Parku Kulturowego Wietrzychowice, cz. III” w 2017 i 2018 r.

Chronologia: KPL, KAK, Pr

Powierzchnia: do 1 ha

Inwentarz zabytków:

- badania z 1982 r.: 1 fragm. ceramiki KPL
- badania 2017–2018: 5 fragm. ceramiki KPL (w tym 1 fragm. wylewu), 3 fragm. ceramiki KAK, 1 fragm. ceramiki Pr, 1 grudka polepy

86. Pasięka, st. 13

Nr na obszarze: 82

Gmina: Izbica Kujawska

Powiat: Włocławek

Historia badań:

- badania powierzchniowe prowadzone przez P. Chachlikowskiego w 1982 r.
- weryfikacyjne badania powierzchniowe prowadzone przez P. Papiernika w ramach projektu „Źródła archeologiczne w rejonie Parku Kulturowego Wietrzychowice, cz. III” w 2017 i 2018 r.

Chronologia: KPL, KŁ, PŚ

Powierzchnia: do 0,5 ha

Inwentarz zabytków:

- badania z 1982 r.: 1 fragm. ceramiki KŁ?
- badania 2017–2018: 1 fragm. ceramiki KPL, 4 fragm. ceramiki KŁ, 1 fragm. ceramiki PŚ

87. Pasięka, st. 18

Nr na obszarze: 87

Gmina: Izbica Kujawska

Powiat: Włocławek

Historia badań:

- badania powierzchniowe prowadzone przez P. Chachlikowskiego w 1982 r.
- weryfikacyjne badania powierzchniowe prowadzone przez P. Papiernika w ramach projektu „Źródła archeologiczne w rejonie Parku Kulturowego Wietrzychowice, cz. III” w 2017 i 2018 r.

Chronologia: KAK, SN

Powierzchnia: do 0,5 ha

Inwentarz zabytków:

- badania z 1982 r.: 1 fragm. ceramiki SN, 1 krzemień
- badania 2017–2018: 11 fragm. ceramiki KAK (1 tym 1 fragm. ucha, 2 fragm. ornamentowane)

88. Pasięka, st. 19

Nr na obszarze: 88

Gmina: Izbica Kujawska

Powiat: Włocławek

Historia badań:

- badania powierzchniowe prowadzone przez P. Chachlikowskiego w 1982 r.
- weryfikacyjne badania powierzchniowe prowadzone przez P. Papiernika w ramach projektu „Źródła archeologiczne w rejonie Parku Kulturowego Wietrzychowice, cz. III” w 2017 i 2018 r.

Chronologia: KPL

Powierzchnia: 1 ara

Inwentarz zabytków:

- badania z 1982 r.: 1 fragm. ceramiki KPL

89. Pasięka, st. 20

Nr na obszarze: 89

Gmina: Izbica Kujawska

Powiat: Włocławek

Historia badań:

- badania powierzchniowe prowadzone przez P. Chachlikowskiego w 1982 r.
- weryfikacyjne badania powierzchniowe prowadzone przez P. Papiernika w ramach projektu „Źródła archeologiczne w rejonie Parku Kulturowego Wietrzychowice, cz. III” w 2017 i 2018 r.

Chronologia: KAK, PN, SN, KŁ, Nk

Powierzchnia: do 0,5 ha

Inwentarz zabytków:

- badania z 1982 r.: 3 fragm. ceramiki SN, 2 krzemienie, 1 fragm. ceramiki WŚ (faza A-B?)

- badania 2017–2018: 2 fragm. ceramiki KAK; 1 fragm. ceramiki PN; 15 fragm. ceramiki KŁ; szklany paciorek Nk

90. Pasięka, st. 21

Nr na obszarze: 90

Gmina: Izbica Kujawska

Powiat: Włocławek

Historia badań:

- badania powierzchniowe prowadzone przez P. Chachlikowskiego w 1982 r.
- weryfikacyjne badania powierzchniowe prowadzone przez P. Papiernika w ramach projektu „Źródła archeologiczne w rejonie Parku Kulturowego Wietrzychowice, cz. III” w 2017 i 2018 r.

Chronologia: KPL, KAK, SN, WEB, KŁ?, NOW

Powierzchnia: do 1 ha

Inwentarz zabytków:

- badania z 1982 r.: 1 fragm. ceramiki KPL, 1 fragm. ceramiki KAK, 1 fragm. ceramiki SN, 4 krzemienie, 1 fragm. ceramiki KŁ?, 1 fragm. ceramiki NOW
- badania 2017–2018: 15 fragm. ceramiki KPL; 2 szt. krzemieni (1 odłupek łuszczeniowy z krzemienia pomorskiego, 1 odłupek z krzemienia bałtyckiego); 10 fragm. ceramiki WEB (1 fragm. ornamentowany, 1 fragm. wylewu)

91. Pasięka, st. 23

Nr na obszarze: 92

Gmina: Izbica Kujawska

Powiat: Włocławek

Historia badań:

- badania powierzchniowe prowadzone przez P. Chachlikowskiego w 1982 r.
- weryfikacyjne badania powierzchniowe prowadzone przez P. Papiernika w ramach projektu „Źródła archeologiczne w rejonie Parku Kulturowego Wietrzychowice, cz. III” w 2017 i 2018 r.

Chronologia: KPL

Powierzchnia: do 0,5 ha

Inwentarz zabytków:

- badania z 1982 r.: 3 fragm. ceramiki KPL

92. Pasięka, st. 24

Nr na obszarze: 93

Gmina: Izbica Kujawska

Powiat: Włocławek

Historia badań:

- badania powierzchniowe prowadzone przez P. Chachlikowskiego w 1982 r.
- weryfikacyjne badania powierzchniowe prowadzone przez P. Papiernika w ramach projektu „Źródła archeologiczne w rejonie Parku Kulturowego Wietrzychowice, cz. III” w 2017 i 2018 r.

Chronologia: KPL, KŁ

Powierzchnia: do 0,5 ha

Inwentarz zabytków:

- badania z 1982 r.: 5 fragm. ceramiki KPL, 3 fragm. ceramiki KŁ

93. Pasieka, st. 25

Nr na obszarze: 94

Gmina: Izbica Kujawska

Powiat: Włocławek

Historia badań:

- badania powierzchniowe prowadzone przez P. Chachlikowskiego w 1982 r.
- weryfikacyjne badania powierzchniowe prowadzone przez P. Papiernika w ramach projektu „Źródła archeologiczne w rejonie Parku Kulturowego Wietrzychowice, cz. III” w 2017 i 2018 r. W związku z występowaniem równoczesnych materiałów zabytkowych na powierzchni stanowiska 25 i 26 (nr na obszarze 95) oraz między nimi zostały one połączone w jedno.
- szczegółowa rejestracja materiałów zabytkowych na powierzchni stanowiska przeprowadzona pod kierunkiem P. Papiernika w 2019
- prospekcja lotnicza rejonu stanowiska prowadzona pod kierunkiem R. Brzejszcza w ramach projektu „Opracowanie i publikacja wyników nieinwazyjnych i interdyscyplinarnych badań w rejonie Parku Kulturowego Wietrzychowice” w 2019 r.

Chronologia: KPL, KAK, KCSz, KŁ

Powierzchnia: do 1,5–2 ha

Inwentarz zabytków:

- badania z 1982 r.: st. 25 – 5 fragm. ceramiki KPL; st. 26 – 2 fragm. ceramiki KPL, 1 fragm. KCSz
- badania 2017–2018: 88 fragm. ceramiki KPL (w tym 6 fragm. wylewów, 1 fragm. ucha, 3 fragm. den, 2 fragm. ornamentowane); 4 fragm. ceramiki KAK; 5 szt. krzemieni (1 łuszczeń, 1 odłupek, 1 fragm. wióra, 2 odłupki łuszczeniowe

- krzemień bałtycki); 6 fragm. ceramiki KŁ (w tym 1 fragm. wylewu); 8 grudek polepy

94. Pasieka, st. 29

Nr na obszarze: 162

Gmina: Izbica Kujawska

Powiat: Włocławek

Historia badań:

- weryfikacyjne badania powierzchniowe prowadzone przez P. Papiernika w ramach projektu „Źródła archeologiczne w rejonie Parku Kulturowego Wietrzychowice, cz. III” w 2017 i 2018 r.

Chronologia: KCWR, Pr

Powierzchnia: do 0,5 ha

Inwentarz zabytków:

- 69 fragm. ceramiki KCWR (w tym 5 fragm. wylewów, 2 fragm. den, 3 fragm. ornamentowane), 4 szt. krzemieni (1 rdzeń z krzemienia bałtyckiego, 2 odłupki z krzemienia bałtyckiego, 1 fragm. wióra z krzemienia bałtyckiego), 1 fragm. narzędzia kamiennego; 1 fragm. ceramiki Pr

Literatura:

- Papiernik P., Płaza D. K., Wicha J., 2017, Osadnictwo kultury ceramiki wstęgowej rytej na terenie Pojezierza Kujawskiego w świetle weryfikacyjnych badań powierzchniowych wykonanych w ramach programu „Źródła archeologiczne w rejonie Parku Kulturowego Wietrzychowice”, *Acta Archaeologica Lodziensia* nr 63, s. 95–112.

95. Pasieka, st. 31

Nr na obszarze: 220

Gmina: Izbica Kujawska

Powiat: Włocławek

Historia badań:

- weryfikacyjne badania powierzchniowe prowadzone przez P. Papiernika w ramach projektu „Źródła archeologiczne w rejonie Parku Kulturowego Wietrzychowice, cz. III” w 2017 i 2018 r.

Chronologia: KPL, PŚ/NOW

Powierzchnia: do 5 ha

Inwentarz zabytków:

- 92 fragm. ceramiki (w tym 1 fragm. flaszki z kryzą, 5 fragm. wylewów, 1 fragm. dna), 3 szt. krzemieni (wiór z krzemienia czekoladowego, odłupek z krzemie-

nia bałtyckiego, rdzeń z krzemienia bałtyckiego), rozcieracz kamienny; 1 fragm. dna PŚ/NOW, 1 grudka polepy

96. Pasieka, st. 33

Nr na obszarze: 222

Gmina: Izbica Kujawska

Powiat: Włocławek

Historia badań:

- weryfikacyjne badania powierzchniowe prowadzone przez P. Papiernika w ramach projektu „Źródła archeologiczne w rejonie Parku Kulturowego Wietrzychowice, cz. III” w 2017 i 2018 r.

Chronologia: KPL

Powierzchnia: do 1 ha

Inwentarz zabytków:

7 fragm. ceramiki KPL, 1 odłupek z krzemienia bałtyckiego

97. Pasieka, st. 34

Nr na obszarze: 223

Gmina: Izbica Kujawska

Powiat: Włocławek

Historia badań:

- weryfikacyjne badania powierzchniowe prowadzone przez P. Papiernika w ramach projektu „Źródła archeologiczne w rejonie Parku Kulturowego Wietrzychowice, cz. III” w 2017 i 2018 r.

Chronologia: KPL

Powierzchnia: do 1 ara

Inwentarz zabytków:

4 fragm. ceramiki KPL, 2 szt. krzemieni (wiór krzemienia czekoladowego, łuszczeń z krzemienia bałtyckiego)

98. Pasieka, st. 37

Nr na obszarze: 226

Gmina: Izbica Kujawska

Powiat: Włocławek

Historia badań:

- weryfikacyjne badania powierzchniowe prowadzone przez P. Papiernika w ramach projektu „Źródła archeologiczne w rejonie Parku Kulturowego Wietrzychowice, cz. III” w 2017 i 2018 r.

Chronologia: KPL

Powierzchnia: do 1 ha

Inwentarz zabytków:

6 fragm. ceramiki KPL, 4 szt. krzemieni (1 odłupek łuszczeniowy z krzemienia czekoladowego, 1 odłupek łuszczeniowy z krzemienia bałtyckiego, 1 fragm. wióra

z krzemienia bałtyckiego, 1 okruch z krzemienia nieokreślonego – przepalony)

99. Pasieka, st. 41

Nr na obszarze: 230

Gmina: Izbica Kujawska

Powiat: Włocławek

Historia badań:

- weryfikacyjne badania powierzchniowe prowadzone przez P. Papiernika w ramach projektu „Źródła archeologiczne w rejonie Parku Kulturowego Wietrzychowice, cz. III” w 2017 i 2018 r.

Chronologia: KPL, KŁ

Powierzchnia: do 1 ha

Inwentarz zabytków:

3 fragm. ceramiki KPL, 9 fragm. ceramiki KŁ

100. Pasieka, st. 44

Nr na obszarze: 233

Gmina: Izbica Kujawska

Powiat: Włocławek

Historia badań:

- weryfikacyjne badania powierzchniowe prowadzone przez P. Papiernika w ramach projektu „Źródła archeologiczne w rejonie Parku Kulturowego Wietrzychowice, cz. III” w 2017 i 2018 r.

Chronologia: KPL

Powierzchnia: do 1 ara

Inwentarz zabytków: 1 fragm. ceramiki KPL

101. Pasieka, st. 46

Nr na obszarze: 235

Gmina: Izbica Kujawska

Powiat: Włocławek

Historia badań:

- weryfikacyjne badania powierzchniowe prowadzone przez P. Papiernika w ramach projektu „Źródła archeologiczne w rejonie Parku Kulturowego Wietrzychowice, cz. III” w 2017 i 2018 r.

Chronologia: KAK?

Powierzchnia: do 1 ara

Inwentarz zabytków:

1 fragm. ceramiki KAK?

102. Pasieka, st. 47

Nr na obszarze: 236

Gmina: Izbica Kujawska

Powiat: Włocławek

Historia badań:

- weryfikacyjne badania powierzchniowe prowadzone przez P. Papiernika w ramach projektu „Źródła archeologiczne w rejonie Parku Kulturowego Wietrzychowice, cz. III” w 2017 i 2018 r.

Chronologia: KPL, KŁ

Powierzchnia: do 0,5 ha

Inwentarz zabytków:

3 fragm. ceramiki KPL, 1 odłupek z krzemienia bałtyckiego; 5 fragm. ceramiki KŁ

103. Pasieka, st. 48

Nr na obszarze: 237

Gmina: Izbica Kujawska

Powiat: Włocławek

Historia badań:

- weryfikacyjne badania powierzchniowe prowadzone przez P. Papiernika w ramach projektu „Źródła archeologiczne w rejonie Parku Kulturowego Wietrzychowice, cz. III” w 2017 i 2018 r.

Chronologia: KPL

Powierzchnia: do 1 ara

Inwentarz zabytków:

2 fragm. ceramiki KPL

104. Pasieka, st. 49

Nr na obszarze: 238

Gmina: Izbica Kujawska

Powiat: Włocławek

Historia badań:

- weryfikacyjne badania powierzchniowe prowadzone przez P. Papiernika w ramach projektu „Źródła archeologiczne w rejonie Parku Kulturowego Wietrzychowice, cz. III” w 2017 i 2018 r.

Chronologia: KPL, WEB

Powierzchnia: do 1 ara

Inwentarz zabytków:

2 fragm. ceramiki KPL; 1 odłupek z krzemienia nieokreślonego – patyna;
1 fragm. ceramiki WEB

105. Pasieka, st. 53

Nr na obszarze: 242

Gmina: Izbica Kujawska

Powiat: Włocławek

Historia badań:

- weryfikacyjne badania powierzchniowe prowadzone przez P. Papiernika w ramach projektu „Źródła archeologiczne w rejonie Parku Kulturowego Wietrzychowice, cz. III” w 2017 i 2018 r.

Chronologia: KPL

Powierzchnia: do 1 ara

Inwentarz zabytków:

1 fragm. ceramiki KPL

106. Pasieka, st. 55

Nr na obszarze: 244

Gmina: Izbica Kujawska

Powiat: Włocławek

Historia badań:

- weryfikacyjne badania powierzchniowe prowadzone przez P. Papiernika w ramach projektu „Źródła archeologiczne w rejonie Parku Kulturowego Wietrzychowice, cz. III” w 2017 i 2018 r.

Chronologia: KPL, Pr

Powierzchnia: do 1 ara

Inwentarz zabytków: 1 fragm. ceramiki KPL,
1 odłupek z surowca nieokreślonego –
przepalony; 1 fragm. ceramiki Pr

107. Pasieka, st. 56

Nr na obszarze: 245

Gmina: Izbica Kujawska

Powiat: Włocławek

Historia badań:

- weryfikacyjne badania powierzchniowe prowadzone przez P. Papiernika w ramach projektu „Źródła archeologiczne w rejonie Parku Kulturowego Wietrzychowice, cz. III” w 2017 i 2018 r.

Chronologia: KPL, KŁ

Powierzchnia: do 1 ara

Inwentarz zabytków:

2 fragm. ceramiki KPL, 2 fragm. ceramiki KŁ

108. Pasieka, st. 58

Nr na obszarze: 247

Gmina: Izbica Kujawska

Powiat: Włocławek

Historia badań:

- weryfikacyjne badania powierzchniowe prowadzone przez P. Papiernika w ramach projektu „Źródła archeologiczne w rejonie Parku Kulturowego Wietrzychowice, cz. III” w 2017 i 2018 r.

Chronologia: KPL?

Powierzchnia: do 1 ara

Inwentarz zabytków:

1 fragm. ceramiki KPL?, 1 fragm. wióra
z krzemienia bałtyckiego

109. Pasieka, st. 62

Nr na obszarze: 251

Gmina: Izbica Kujawska

Powiat: Włocławek

Historia badań:

- weryfikacyjne badania powierzchniowe prowadzone przez P. Papiernika w ramach projektu „Źródła archeologiczne w rejonie Parku Kulturowego Wietrzychowice, cz. III” w 2017 i 2018 r.

Chronologia: KPL

Powierzchnia: do 1 ha

Inwentarz zabytków:

12 fragm. ceramiki KPL, 1 okruch z krzemienia nieokreślonego – przepalony

110. Pasieka, st. 64

Nr na obszarze: 253

Gmina: Izbica Kujawska

Powiat: Włocławek

Historia badań:

- weryfikacyjne badania powierzchniowe prowadzone przez P. Papiernika w ramach projektu „Źródła archeologiczne w rejonie Parku Kulturowego Wietrzychowice, cz. III” w 2017 i 2018 r.

Chronologia: KPL, KGK/KPom

Powierzchnia: do 0,5 ha

Inwentarz zabytków:

2 fragm. ceramiki KPL; 11 fragm. KGK/Kpom

111. Pasieka, st. 65

Nr na obszarze: 254

Gmina: Izbica Kujawska

Powiat: Włocławek

Historia badań:

- weryfikacyjne badania powierzchniowe prowadzone przez P. Papiernika w ramach projektu „Źródła archeologiczne w rejonie Parku Kulturowego Wietrzychowice, cz. III” w 2017 i 2018 r.

Chronologia: KPL, Pr

Powierzchnia: do 0,5 ha

Inwentarz zabytków:

1 fragm. ceramiki KPL; 2 szt. krzemieni (1 odłupek z krzemienia bałtyckiego, 1 wiór z krzemienia bałtyckiego); 1 fragm. ceramiki Pr

112. Pasieka, st. 66

Nr na obszarze: 255

Gmina: Izbica Kujawska

Powiat: Włocławek

Historia badań:

- weryfikacyjne badania powierzchniowe prowadzone przez P. Papiernika w ramach projektu „Źródła archeologiczne w rejonie Parku Kulturowego Wietrzychowice, cz. III” w 2017 i 2018 r.

Chronologia: KPL

Powierzchnia: do 0,5 ha

Inwentarz zabytków:

2 fragm. ceramiki KPL

113. Pasieka, st. 69

Nr na obszarze: 258

Gmina: Izbica Kujawska

Powiat: Włocławek

Historia badań:

- weryfikacyjne badania powierzchniowe prowadzone przez P. Papiernika w ramach projektu „Źródła archeologiczne w rejonie Parku Kulturowego Wietrzychowice, cz. III” w 2017 i 2018 r.

Chronologia: KAK, EB, PŚ

Powierzchnia: do 0,5 ha

Inwentarz zabytków:

1 fragm. ceramiki KAK; 3 fragm. ceramiki EB; 3 fragm. ceramiki PŚ

114. Pasieka, st. 70

Nr na obszarze: 259

Gmina: Izbica Kujawska

Powiat: Włocławek

Historia badań:

- weryfikacyjne badania powierzchniowe prowadzone przez P. Papiernika w ramach projektu „Źródła archeologiczne w rejonie Parku Kulturowego Wietrzychowice, cz. III” w 2017 i 2018 r.

Chronologia: KAK, Śr

Powierzchnia: do 1 ha

Inwentarz zabytków:

2 fragm. ceramiki KAK; 2 szt. krzemieni (1 odłupek łuszczeniowy z krzemienia bałtyckiego, 1 łuszczeń z krzemienia bałtyckiego); 4 fragm. ceramiki Śr (w tym 1 fragm. wylewu)

115. Pasieka, st. 71

Nr na obszarze: 260

Gmina: Izbica Kujawska

Powiat: Włocławek

Historia badań:

- weryfikacyjne badania powierzchniowe prowadzone przez P. Papiernika w ramach projektu „Źródła archeologiczne

w rejonie Parku Kulturowego Wietrzy-
chowice, cz. III” w 2017 i 2018 r.

Chronologia: KPL, KAK

Powierzchnia: do 1 ara

Inwentarz zabytków:

1 fragm. ceramiki KPL; 2 fragm. ceramiki
KAK

116. Pasięka, st. 72

Nr na obszarze: 261

Gmina: Izbica Kujawska

Powiat: Włocławek

Historia badań:

- weryfikacyjne badania powierzchniowe prowadzone przez P. Papiernika w ramach projektu „Źródła archeologiczne w rejonie Parku Kulturowego Wietrzychowice, cz. III” w 2017 i 2018 r.

Chronologia: KPL

Powierzchnia: do 1 ara

Inwentarz zabytków:

1 fragm. ceramiki KPL, 1 odłupek luszczy-
niowy z krzemienia pomorskiego

117. Pasięka, st. 75

Nr na obszarze: 264

Gmina: Izbica Kujawska

Powiat: Włocławek

Historia badań:

- weryfikacyjne badania powierzchniowe prowadzone przez P. Papiernika w ramach projektu „Źródła archeologiczne w rejonie Parku Kulturowego Wietrzychowice, cz. III” w 2017 i 2018 r.

Chronologia: Mz, KPL, Pr

Powierzchnia: do 1 ara

Inwentarz zabytków:

1 rdzeń z krzemienia nieokreślonego
(patyna) – Mz; 1 fragm. ceramiki KPL,
3 fragm. ceramiki Pr

118. Pasięka, st. 77

Nr na obszarze: 266

Gmina: Izbica Kujawska

Powiat: Włocławek

Historia badań:

- weryfikacyjne badania powierzchniowe prowadzone przez P. Papiernika w ramach projektu „Źródła archeologiczne w rejonie Parku Kulturowego Wietrzychowice, cz. III” w 2017 i 2018 r.

Chronologia: KAK

Powierzchnia: do 1 ara

Inwentarz zabytków:

3 fragm. ceramiki KAK, 1 okruch z krze-
mienia nieokreślonego – przepalony

119. Pasięka, st. 78

Nr na obszarze: 267

Gmina: Izbica Kujawska

Powiat: Włocławek

Historia badań:

- weryfikacyjne badania powierzchniowe prowadzone przez P. Papiernika w ramach projektu „Źródła archeologiczne w rejonie Parku Kulturowego Wietrzychowice, cz. III” w 2017 i 2018 r.

Chronologia: KPL, KŁ

Powierzchnia: do 0,5 ha

Inwentarz zabytków:

2 fragm. ceramiki KPL, 4 fragm. ceramiki
KŁ

120. Skarbanowo, st. 1

Nr na obszarze: 98

Gmina: Izbica Kujawska

Powiat: Włocławek

Historia badań:

- badania powierzchniowe prowadzone przez P. Chachlikowskiego w 1982 r.
- weryfikacyjne badania powierzchniowe prowadzone przez P. Papiernika w ramach projektu „Źródła archeologiczne w rejonie Parku Kulturowego Wietrzychowice, cz. III” w 2017 i 2018 r.

Chronologia: KPL, KP, PŚ

Powierzchnia: do 1 ha

Inwentarz zabytków:

- badania z 1982 r.: 1 fragm. ceramiki KPL, 1 fragm. ceramiki PŚ
- badania 2017–2018: 3 fragm. ceramiki KPL, 6 fragm. ceramiki KP

121. Skarbanowo, st. 2

Nr na obszarze: 99

Gmina: Izbica Kujawska

Powiat: Włocławek

Historia badań:

- badania powierzchniowe prowadzone przez P. Chachlikowskiego w 1982 r.
- weryfikacyjne badania powierzchniowe prowadzone przez P. Papiernika w ramach projektu „Źródła archeologiczne w rejonie Parku Kulturowego Wietrzychowice, cz. III” w 2017 i 2018 r.

Chronologia: KPL, KŁ?, WŚ, Nk

Powierzchnia: do 0,5 ha

Inwentarz zabytków:

- badania z 1982 r.: 1 fragm. ceramiki KPL, 1 fragm. ceramiki KŁ?, 2 fragm. ceramiki WŚ, 1 fragm. ceramiki Nk

122. Skarbanowo, st. 3

Nr na obszarze: 100

Gmina: Izbica Kujawska

Powiat: Włocławek

Historia badań:

- badania powierzchniowe prowadzone przez P. Chachlikowskiego w 1982 r.
- weryfikacyjne badania powierzchniowe prowadzone przez P. Papiernika w ramach projektu „Źródła archeologiczne w rejonie Parku Kulturowego Wietrzychowice, cz. III” w 2017 i 2018 r.

Chronologia: KPL, KŁ, KP, Śr, PŚ, Nk

Powierzchnia: do 5 ha

Inwentarz zabytków:

- badania z 1982 r.: 1 fragm. ceramiki PŚ, 1 fragm. ceramiki Nk
- badania 2017–2018: 10 fragm. ceramiki KPL (w tym 1 fragm. dna); 1 fragm. wióra z krzemienia bałtyckiego, 45 fragm. ceramiki KŁ (w tym 1 fragm. wylewu), 2 fragm. przepalonych kości; 13 fragm. ceramiki KP (w tym 2 fragm. wylewów); 45 fragm. ceramiki Śr (w tym 2 fragm. wylewów, 8 fragm. ornamentowanych, 3 fragm. den)

123. Skarbanowo, st. 4

Nr na obszarze: 101

Gmina: Izbica Kujawska

Powiat: Włocławek

Historia badań:

- badania powierzchniowe prowadzone przez P. Chachlikowskiego w 1982 r.
- weryfikacyjne badania powierzchniowe prowadzone przez P. Papiernika w ramach projektu „Źródła archeologiczne w rejonie Parku Kulturowego Wietrzychowice, cz. III” w 2017 i 2018 r.

Chronologia: KPL, KAK, WEB, KP

Powierzchnia: do 5 ha

Inwentarz zabytków:

- badania z 1982 r.: 4 fragm. ceramiki WEB
- badania 2017–2018: 1 fragm. ceramiki KPL; 18 fragm. ceramiki KAK (w tym 1 fragm. ornamentowany, 1 fragm. ucha); 2 odłupki łuszczeniowe z krzemienia bałtyckiego; 30 fragm. ceramiki

KP (w tym 2 fragm. wylewów); 2 grudki polepy

124. Skarbanowo, st. 6

Nr na obszarze: 103

Gmina: Izbica Kujawska

Powiat: Włocławek

Historia badań:

- badania powierzchniowe prowadzone przez P. Chachlikowskiego w 1982 r.
- weryfikacyjne badania powierzchniowe prowadzone przez P. Papiernika w ramach projektu „Źródła archeologiczne w rejonie Parku Kulturowego Wietrzychowice, cz. III” w 2017 i 2018 r.

Chronologia: KPL, KAK, WEB, KP

Powierzchnia: do 0,5 ha

Inwentarz zabytków:

- badania z 1982 r.: 4 fragm. ceramiki WEB
- badania 2017–2018: 1 fragm. ceramiki KPL; 18 fragm. ceramiki KAK (w tym 1 fragm. ornamentowany, 1 fragm. ucha); 2 odłupki łuszczeniowe z krzemienia bałtyckiego; 30 fragm. ceramiki KP (w tym 2 fragm. wylewów); 2 grudki polepy

125. Skarbanowo, st. 10

Nr na obszarze: 107

Gmina: Izbica Kujawska

Powiat: Włocławek

Historia badań:

- badania powierzchniowe prowadzone przez P. Chachlikowskiego w 1982 r.
- weryfikacyjne badania powierzchniowe prowadzone przez P. Papiernika w ramach projektu „Źródła archeologiczne w rejonie Parku Kulturowego Wietrzychowice, cz. III” w 2017 i 2018 r.

Chronologia: KPL

Powierzchnia: do 1 ara

Inwentarz zabytków:

- badania z 1982 r.: 1 fragm. ceramiki KPL

126. Skarbanowo, st. 18

Nr na obszarze: 395

Gmina: Izbica Kujawska

Powiat: Włocławek

Historia badań:

- weryfikacyjne badania powierzchniowe prowadzone przez P. Papiernika w ramach projektu „Źródła archeologiczne

w rejonie Parku Kulturowego Wietrzychowice, cz. III” w 2017 i 2018 r.

Chronologia: Mz?

Powierzchnia: do 1 ara

Inwentarz zabytków:

2 szt. krzemieni Mz? (1 wiór, 1 łuska z krzemienia bałtyckiego)

127. Skarbanowo, st. 19

Nr na obszarze: 396

Gmina: Izbica Kujawska

Powiat: Włocławek

Historia badań:

- weryfikacyjne badania powierzchniowe prowadzone przez P. Papiernika w ramach projektu „Źródła archeologiczne w rejonie Parku Kulturowego Wietrzychowice, cz. III” w 2017 i 2018 r.

Chronologia: Mz, Ne/WEB

Powierzchnia: do 0,5 ha

Inwentarz zabytków:

2 wióry Mz (z krzemienia bałtyckiego);
1 odłupkę z krzemienia bałtyckiego;
4 fragm. ceramiki Ne/WEB (w tym
1 fragm. wylewu)

128. Skarbanowo, st. 20

Nr na obszarze: 397

Gmina: Izbica Kujawska

Powiat: Włocławek

Historia badań:

- weryfikacyjne badania powierzchniowe prowadzone przez P. Papiernika w ramach projektu „Źródła archeologiczne w rejonie Parku Kulturowego Wietrzychowice, cz. III” w 2017 i 2018 r.

Chronologia: KPL, WEB

Powierzchnia: do 0,5 ha

Inwentarz zabytków:

2 fragm. ceramiki KPL, 1 wiór z krzemienia nieokreślonego – patyna; 1 fragm. ceramiki WEB

129. Skarbanowo, st. 23

Nr na obszarze: 400

Gmina: Izbica Kujawska

Powiat: Włocławek

Historia badań:

- weryfikacyjne badania powierzchniowe prowadzone przez P. Papiernika w ramach projektu „Źródła archeologiczne w rejonie Parku Kulturowego Wietrzychowice, cz. III” w 2017 i 2018 r.

Chronologia: KPL, PN

Powierzchnia: do 1 ara

Inwentarz zabytków:

1 fragm. ceramiki KPL; 2 fragm. ceramiki PN; 1 fragm. odłupka z krzemienia bałtyckiego

130. Skarbanowo, st. 25

Nr na obszarze: 402

Gmina: Izbica Kujawska

Powiat: Włocławek

Historia badań:

- weryfikacyjne badania powierzchniowe prowadzone przez P. Papiernika w ramach projektu „Źródła archeologiczne w rejonie Parku Kulturowego Wietrzychowice, cz. III” w 2017 i 2018 r.

Chronologia: KPL

Powierzchnia: do 1 ara

Inwentarz zabytków:

2 fragm. ceramiki KPL

131. Skarbanowo, st. 29

Nr na obszarze: 406

Gmina: Izbica Kujawska

Powiat: Włocławek

Historia badań:

- weryfikacyjne badania powierzchniowe prowadzone przez P. Papiernika w ramach projektu „Źródła archeologiczne w rejonie Parku Kulturowego Wietrzychowice, cz. III” w 2017 i 2018 r.

Chronologia: KPL

Powierzchnia: do 1 ara

Inwentarz zabytków:

1 fragm. ceramiki KPL

132. Skarbanowo, st. 35

Nr na obszarze: 412

Gmina: Izbica Kujawska

Powiat: Włocławek

Historia badań:

- weryfikacyjne badania powierzchniowe prowadzone przez P. Papiernika w ramach projektu „Źródła archeologiczne w rejonie Parku Kulturowego Wietrzychowice, cz. III” w 2017 i 2018 r.

Chronologia: KPL, KŁ

Powierzchnia: do 0,5 ha

Inwentarz zabytków:

3 fragm. ceramiki KPL, 4 szt. krzemieni (1 odłupkę z krzemienia czekoladowego, 2 odłupki łuszczeniowe z krzemienia bałtyckiego, 1 okruch z krzemienia bałtyckiego); 16 fragm. ceramiki KŁ

133. Skarbanowo, st. 36

Nr na obszarze: 413

Gmina: Izbica Kujawska

Powiat: Włocławek

Historia badań:

- weryfikacyjne badania powierzchniowe prowadzone przez P. Papiernika w ramach projektu „Źródła archeologiczne w rejonie Parku Kulturowego Wietrzychowice, cz. III” w 2017 i 2018 r.

Chronologia: KPL, Pr

Powierzchnia: do 0,5 ha

Inwentarz zabytków:

1 fragm. ceramiki KPL, 1 łuska z krzemienia bałtyckiego; 1 fragm. ceramiki Pr

134. Skarbanowo, st. 38

Nr na obszarze: 415

Gmina: Izbica Kujawska

Powiat: Włocławek

Historia badań:

- weryfikacyjne badania powierzchniowe prowadzone przez P. Papiernika w ramach projektu „Źródła archeologiczne w rejonie Parku Kulturowego Wietrzychowice, cz. III” w 2017 i 2018 r.

Chronologia: KPL, WEB, PŚ

Powierzchnia: do 5 ha

Inwentarz zabytków:

1 fragm. ceramiki KPL; 1 odłupek z krzemienia bałtyckiego; 14 fragm. ceramiki WEB; 5 fragm. ceramiki PŚ

135. Skarbanowo, st. 42

Nr na obszarze: 419

Gmina: Izbica Kujawska

Powiat: Włocławek

Historia badań:

- weryfikacyjne badania powierzchniowe prowadzone przez P. Papiernika w ramach projektu „Źródła archeologiczne w rejonie Parku Kulturowego Wietrzychowice, cz. III” w 2017 i 2018 r.

Chronologia: KPL, KAK, KŁ, KP

Powierzchnia: do 5 ha

Inwentarz zabytków:

37 fragm. ceramiki KPL (w tym 1 fragm. wylewu, 1 fragm. ornamentowany); 3 fragm. ceramiki KAK; 5 szt. krzemieni (1 fragm. wióra z krzemienia nieokreślonego – przepalony; 1 okruch, 1 łuszczeń, 1 odłupek – surowiec czekoladowy; 1 fragm. wióra z krzemienia bałtyc-

kiego); 23 fragm. ceramiki KŁ (w tym 1 fragm. ornamentowany); 2 fragm. ceramiki KP

136. Skarbanowo, st. 45

Nr na obszarze: 422

Gmina: Izbica Kujawska

Powiat: Włocławek

Historia badań:

- weryfikacyjne badania powierzchniowe prowadzone przez P. Papiernika w ramach projektu „Źródła archeologiczne w rejonie Parku Kulturowego Wietrzychowice, cz. III” w 2017 i 2018 r.

Chronologia: KCWK, KAK, Śr

Powierzchnia: do 0,5 ha

Inwentarz zabytków:

1 fragm. ceramiki KCWK (ornamentowany); 1 fragm. ceramiki KAK; 1 fragm. wióra retuszowanego z krzemienia nieokreślonego – przepalony; 1 fragm. ceramiki Śr

137. Skarbanowo, st. 47

Nr na obszarze: 424

Gmina: Izbica Kujawska

Powiat: Włocławek

Historia badań:

- weryfikacyjne badania powierzchniowe prowadzone przez P. Papiernika w ramach projektu „Źródła archeologiczne w rejonie Parku Kulturowego Wietrzychowice, cz. III” w 2017 i 2018 r.

Chronologia: KPL, KŁ, Śr

Powierzchnia: do 5 ha

Inwentarz zabytków:

8 fragm. ceramiki KPL; 5 szt. krzemieni (1 fragm. wióra, 1 odłupek łuszczeniowy, 2 odłupki – krzemień bałtycki; 1 okruch krzemienia nieokreślonego – patyna, 1 okruch – przepalony); 65 fragm. ceramiki KŁ (w tym 1 fragm. ornamentowany, 3 fragm. wylewów, 1 fragm. ucha); 4 fragm. ceramiki Śr

138. Skarbanowo, st. 49

Nr na obszarze: 426

Gmina: Izbica Kujawska

Powiat: Włocławek

Historia badań:

- weryfikacyjne badania powierzchniowe prowadzone przez P. Papiernika w ramach projektu „Źródła archeologiczne

- w rejonie Parku Kulturowego Wietrzy-
chowice, cz. III” w 2017 i 2018 r.
Chronologia: KPL, KŁ
Powierzchnia: do 1 ara
Inwentarz zabytków:
1 fragm. ceramiki KPL; 3 fragm. ceramiki
KŁ
- 139. Skarbanowo, st. 50**
Nr na obszarze: 427
Gmina: Izbica Kujawska
Powiat: Włocławek
Historia badań:
– weryfikacyjne badania powierzchniowe
prowadzone przez P. Papiernika w ra-
mach projektu „Źródła archeologiczne
w rejonie Parku Kulturowego Wietrzy-
chowice, cz. III” w 2017 i 2018 r.
Chronologia: KPL, KAK, KŁ, KGK/Kpom,
PŚ
Powierzchnia: do 0,5 ha
Inwentarz zabytków:
6 fragm. ceramiki KPL (w tym 1 fragm.
ucha); 1 fragm. ceramiki KAK (orna-
mentowany); 1 odłupek z krzemie-
nia bałtyckiego; 26 fragm. ceramiki
KŁ(w tym 2 fragm. wylewów, 1 fragm.
dna); 1 fragm. ceramiki KGK/KPom;
5 fragm. ceramiki PŚ (w tym 1 fragm.
dna); 3 grudki polepy
- 140. Skarbanowo, st. 51**
Nr na obszarze: 428
Gmina: Izbica Kujawska
Powiat: Włocławek
Historia badań:
– weryfikacyjne badania powierzchniowe
prowadzone przez P. Papiernika w ra-
mach projektu „Źródła archeologiczne
w rejonie Parku Kulturowego Wietrzy-
chowice, cz. III” w 2017 i 2018 r.
Chronologia: KPL, KAK
Powierzchnia: do 0,5 ha
Inwentarz zabytków:
2 fragm. ceramiki KPL; 3 fragm. ceramiki
KAK
- 141. Skaszyn, st. 7**
Nr na obszarze: 115
Gmina: Lubraniec
Powiat: Włocławek
Historia badań:
– badania powierzchniowe prowadzone
przez P. Chachlikowskiego w 1982 r.
- weryfikacyjne badania powierzchniowe
prowadzone przez P. Papiernika w ra-
mach projektu „Źródła archeologiczne
w rejonie Parku Kulturowego Wietrzy-
chowice, cz. III” w 2017 i 2018 r.
Chronologia: KAK, KCSz, KŁ, Nk
Powierzchnia: do 0,5 ha
Inwentarz zabytków:
– badania z 1982 r.: 6 fragm. ceramiki
KAK, 2 fragm. ceramiki KCSz, półwy-
twór narzędzia kamiennego Nk, 1 krze-
mień
– badania 2017–2018: 5 fragm. ceramiki
KŁ
- 142. Skaszyn, st. 8**
Nr na obszarze: 116
Gmina: Lubraniec
Powiat: Włocławek
Historia badań:
– badania powierzchniowe prowadzone
przez P. Chachlikowskiego w 1982 r.
– weryfikacyjne badania powierzchniowe
prowadzone przez P. Papiernika w ra-
mach projektu „Źródła archeologiczne
w rejonie Parku Kulturowego Wietrzy-
chowice, cz. III” w 2017 i 2018 r.
Chronologia: KPL, NOW
Powierzchnia: do 0,5 ha
Inwentarz zabytków:
– badania z 1982 r.: 3 fragm. ceramiki
NOW
– badania 2017–2018: 1 fragm. ceramiki
KPL
- 143. Skaszyn, st. 9**
Nr na obszarze: 117
Gmina: Lubraniec
Powiat: Włocławek
Historia badań:
– badania powierzchniowe prowadzone
przez P. Chachlikowskiego w 1982 r.
– weryfikacyjne badania powierzchniowe
prowadzone przez P. Papiernika w ra-
mach projektu „Źródła archeologiczne
w rejonie Parku Kulturowego Wietrzy-
chowice, cz. III” w 2017 i 2018 r.
Chronologia: KPL, NOW
Powierzchnia: do 0,5 ha
Inwentarz zabytków:
– badania z 1982 r.: 3 fragm. ceramiki
KPL, 2 fragm. ceramiki NOW

144. Skaszyn, st. 13

Nr na obszarze: 121

Gmina: Lubraniec

Powiat: Włocławek

Historia badań:

- badania powierzchniowe prowadzone przez P. Chachlikowskiego w 1982 r.
- weryfikacyjne badania powierzchniowe prowadzone przez P. Papiernika w ramach projektu „Źródła archeologiczne w rejonie Parku Kulturowego Wietrzychowice, cz. III” w 2017 i 2018 r.

Chronologia: KPL, KŁ, Pr, Śr, NOW, Nk

Powierzchnia: do 5 ha

Inwentarz zabytków:

- badania z 1982 r.: 3 fragm. ceramiki KŁ, 9 fragm. ceramiki NOW, 1 fragm. ceramiki Nk
- badania 2017–2018: 1 fragm. ceramiki KPL (dno), 8 fragm. ceramiki Pr (w tym 1 fragm. wylewu), 1 fragm. ceramiki Śr

145. Skaszyn, st. 15

Nr na obszarze: 123

Gmina: Lubraniec

Powiat: Włocławek

Historia badań:

- badania powierzchniowe prowadzone przez P. Chachlikowskiego w 1982 r.
- weryfikacyjne badania powierzchniowe prowadzone przez P. Papiernika w ramach projektu „Źródła archeologiczne w rejonie Parku Kulturowego Wietrzychowice, cz. III” w 2017 i 2018 r.

Chronologia: KPL, Pr, Śr, NOW, Nk

Powierzchnia: do 0,5 ha

Inwentarz zabytków:

- badania z 1982 r.: 3 fragm. ceramiki KPL, 6 fragm. ceramiki KŁ, 1 fragm. ceramiki NOW, 2 fragm. ceramiki Nk
- badania 2017–2018: 1 fragm. ceramiki Pr

146. Skaszyn, st. 17

Nr na obszarze: 163

Gmina: Izbica Kujawska

Powiat: Włocławek

Historia badań:

- weryfikacyjne badania powierzchniowe prowadzone przez P. Papiernika w ramach projektu „Źródła archeologiczne w rejonie Parku Kulturowego Wietrzychowice, cz. III” w 2017 i 2018 r.

Chronologia: KCWR, Pr

Powierzchnia: do 0,5 ha

Inwentarz zabytków:

8 fragm. ceramiki KCWR (w tym 1 fragm. ornamentowany), 3 szt. krzemieni (1 odłupek z retuszem użytkowym z krzemienia bałtyckiego, 2 odłupki z krzemienia czekoladowego)

Literatura:

Papiernik P., Płaza D. K., Wicha J., 2017, Osadnictwo kultury ceramiki wstęgowej rytej na terenie Pojezierza Kujawskiego w świetle weryfikacyjnych badań powierzchniowych wykonanych w ramach programu „Źródła archeologiczne w rejonie Parku Kulturowego Wietrzychowice”, Acta Archaeologica Lodziensia nr 63, s. 95–112

147. Skaszyn, st. 20

Nr na obszarze: 167

Gmina: Lubraniec

Powiat: Włocławek

Historia badań:

- weryfikacyjne badania powierzchniowe prowadzone przez P. Papiernika w ramach projektu „Źródła archeologiczne w rejonie Parku Kulturowego Wietrzychowice, cz. III” w 2017 i 2018 r.

Chronologia: KPL, KAK, PN/WEB, PŚ/NOW

Powierzchnia: do 5 ha

Inwentarz zabytków:

49 fragm. ceramiki KPL (w tym 1 fragm. wylewu, 1 fragm. dna, 1 fragm. ucha); 8 fragm. ceramiki KAK (w tym 1 fragm. wylewu, 1 fragm. dna); 1 krzemień (odłupek z krzemienia pasiastego); 1 odłupek łuszczeniowy z krzemienia czekoladowego, 9 fragm. ceramiki PN/WEB; 9 fragm. ceramiki PŚ/NOW (w tym 1 fragm. dna, 1 fragm. rączki do patelni); 2 grudki polepy

148. Skaszyn, st. 21

Nr na obszarze: 168

Gmina: Lubraniec

Powiat: Włocławek

Historia badań:

- weryfikacyjne badania powierzchniowe prowadzone przez P. Papiernika w ramach projektu „Źródła archeologiczne

w rejonie Parku Kulturowego Wietrzychowice, cz. III” w 2017 i 2018 r.

Chronologia: KPL, KAK, WEB, Pr

Powierzchnia: do 5 ha

Inwentarz zabytków:

1 fragm. ceramiki KPL; 5 fragm. ceramiki KAK; 2 szt. krzemieni (1 okruch z krzemienia bałtyckiego, 1 wiór z krzemienia bałtyckiego); 1 fragm. ceramiki WEB; 5 fragm. ceramiki Pr

149. Skaszyn, st. 26

Nr na obszarze: 173

Gmina: Lubraniec

Powiat: Włocławek

Historia badań:

- weryfikacyjne badania powierzchniowe prowadzone przez P. Papiernika w ramach projektu „Źródła archeologiczne w rejonie Parku Kulturowego Wietrzychowice, cz. III” w 2017 i 2018 r.
- szczegółowa rejestracja materiałów zabytkowych na powierzchni stanowiska prowadzona pod kierunkiem P. Papiernika w ramach projektu „Opracowanie i publikacja wyników nieinwazyjnych i interdyscyplinarnych badań w rejonie Parku Kulturowego Wietrzychowice” w 2019 r.
- prospekcja lotnicza rejonu stanowiska prowadzona pod kierunkiem R. Brzejszcza w ramach projektu „Opracowanie i publikacja wyników nieinwazyjnych i interdyscyplinarnych badań w rejonie Parku Kulturowego Wietrzychowice” w 2019 r.

Chronologia: KCWK, KPL, PN, WEB, PŚ

Powierzchnia: do 5 ha

Inwentarz zabytków:

1 fragm. ceramiki KCWK (ornamentowany); 173 fragm. ceramiki KPL (w tym 3 fragm. den, 4 fragm. wylewów, 2 fragm. ornamentowane); 4 szt. krzemieni (drapacz z krzemienia czekoladowego, okruch z krzemienia nieokreślonego – patyna, okruch z krzemienia bałtyckiego, odłupek łuszczeniowy z krzemienia bałtyckiego); 1 fragm. wylewu PN; 4 fragm. ceramiki WEB; 3 fragm. ceramiki PŚ

150. Skaszyn, st. 27

Nr na obszarze: 174

Gmina: Lubraniec

Powiat: Włocławek

Historia badań:

- weryfikacyjne badania powierzchniowe prowadzone przez P. Papiernika w ramach projektu „Źródła archeologiczne w rejonie Parku Kulturowego Wietrzychowice, cz. III” w 2017 i 2018 r.
- szczegółowa rejestracja materiałów zabytkowych na powierzchni stanowiska prowadzona pod kierunkiem P. Papiernika w 2019 r.
- prospekcja lotnicza rejonu stanowiska prowadzona pod kierunkiem R. Brzejszcza w 2019 r.

Chronologia: KPL (faza wiórecka), KAK, WŚ

Powierzchnia: do 0,5 ha

Inwentarz zabytków:

86 fragm. ceramiki KPL – faza wiórecka (w tym 1 fragm. dna, 7 fragm. wylewów, 3 fragm. ornamentowane); 6 fragm. ceramiki KAK (1 fragm. wylewu); 10 szt. krzemieni (1 odłupek z krzemienia bałtyckiego, 1 drapacz z krzemienia bałtyckiego, 2 odłupki łuszczeniowe z krzemienia bałtyckiego, 2 łuski z krzemienia bałtyckiego, 1 łuska z krzemienia nieokreślonego – patyna, 1 łuszczeń z krzemienia nieokreślonego – patyna, 1 okruch z krzemienia nieokreślonego – patyna, 1 okruch z krzemienia nieokreślonego – przepalony); 2 fragm. ceramiki WŚ

151. Skaszyn, st. 29

Nr na obszarze: 176

Gmina: Lubraniec

Powiat: Włocławek

Historia badań:

- weryfikacyjne badania powierzchniowe prowadzone przez P. Papiernika w ramach projektu „Źródła archeologiczne w rejonie Parku Kulturowego Wietrzychowice, cz. III” w 2017 i 2018 r.

Chronologia: KPL

Powierzchnia: do 1 ara

Inwentarz zabytków:

1 fragm. ceramiki KPL

152. Skaszyn, st. 30

Nr na obszarze: 177

Gmina: Lubraniec

Powiat: Włocławek

Historia badań:

- weryfikacyjne badania powierzchniowe prowadzone przez P. Papiernika w ramach projektu „Źródła archeologiczne w rejonie Parku Kulturowego Wietrzychowice, cz. III” w 2017 i 2018 r.

Chronologia: KPL

Powierzchnia: do 1 ara

Inwentarz zabytków:

1 fragm. ceramiki KPL

153. Skaszyn, st. 35

Nr na obszarze: 182

Gmina: Lubraniec

Powiat: Włocławek

Historia badań:

- weryfikacyjne badania powierzchniowe prowadzone przez P. Papiernika w ramach projektu „Źródła archeologiczne w rejonie Parku Kulturowego Wietrzychowice, cz. III” w 2017 i 2018 r.

Chronologia: KPL

Powierzchnia: do 1 ara

Inwentarz zabytków:

1 fragm. ceramiki KPL

154. Skaszyn, st. 36

Nr na obszarze: 183

Gmina: Lubraniec

Powiat: Włocławek

Historia badań:

- weryfikacyjne badania powierzchniowe prowadzone przez P. Papiernika w ramach projektu „Źródła archeologiczne w rejonie Parku Kulturowego Wietrzychowice, cz. III” w 2017 i 2018 r.

Chronologia: KPL

Powierzchnia: do 1 ara

Inwentarz zabytków:

2 fragm. ceramiki KPL

155. Skaszyn, st. 39

Nr na obszarze: 186

Gmina: Lubraniec

Powiat: Włocławek

Historia badań:

- weryfikacyjne badania powierzchniowe prowadzone przez P. Papiernika w ramach projektu „Źródła archeologiczne w rejonie Parku Kulturowego Wietrzychowice, cz. III” w 2017 i 2018 r.

Chronologia: KPL

Powierzchnia: do 1 ara

Inwentarz zabytków:

1 fragm. ceramiki KPL

156. Skaszyn, st. 41

Nr na obszarze: 188

Gmina: Lubraniec

Powiat: Włocławek

Historia badań:

- weryfikacyjne badania powierzchniowe prowadzone przez P. Papiernika w ramach projektu „Źródła archeologiczne w rejonie Parku Kulturowego Wietrzychowice, cz. III” w 2017 i 2018 r.

Chronologia: KPL, Nk

Powierzchnia: do 1 ara

Inwentarz zabytków:

1 fragm. ceramiki KPL, 1 fragm. ceramiki Nk

157. Skaszyn, st. 44

Nr na obszarze: 191

Gmina: Lubraniec

Powiat: Włocławek

Historia badań:

- weryfikacyjne badania powierzchniowe prowadzone przez P. Papiernika w ramach projektu „Źródła archeologiczne w rejonie Parku Kulturowego Wietrzychowice, cz. III” w 2017 i 2018 r.

Chronologia: KPL, PŚ

Powierzchnia: do 0,5 ha

Inwentarz zabytków:

65 fragm. ceramiki KPL (w tym 2 fragm. wylewów, 2 fragm. den), 1 odłupek z krzemienia czekoladowego, 1 łuszczeń z krzemienia bałtyckiego; 4 fragm. ceramiki PŚ (tym 1 fragm. wylewu)

158. Skaszyn, st. 47

Nr na obszarze: 194

Gmina: Lubraniec

Powiat: Włocławek

Historia badań:

- weryfikacyjne badania powierzchniowe prowadzone przez P. Papiernika w ramach projektu „Źródła archeologiczne w rejonie Parku Kulturowego Wietrzychowice, cz. III” w 2017 i 2018 r.

Chronologia: KPL, KAK, PŚ/NOW

Powierzchnia: do 0,5 ha

Inwentarz zabytków:

8 fragm. ceramiki KPL (w tym 1 fragm. ucha); 2 fragm. ceramiki KAK (w tym 1 fragm. wylewu); 6 szt. krzemieni (1 łuszczeń)

ska, 1 odłupek łuszczeniowy, 1 okruch z krzemienia bałtyckiego); 18 fragm. ceramiki PŚ/NOW (w tym 1 fragm. wylewu, 3 fragm. den, 6 fragm. ornamentowanych)

159. Skaszyn, st. 55

Nr na obszarze: 202

Gmina: Lubraniec

Powiat: Włocławek

Historia badań:

- weryfikacyjne badania powierzchniowe prowadzone przez P. Papiernika w ramach projektu „Źródła archeologiczne w rejonie Parku Kulturowego Wietrzychowice, cz. III” w 2017 i 2018 r.

Chronologia: KPL

Powierzchnia: do 1 ara

Inwentarz zabytków:

1 fragm. ceramiki KPL

160. Skaszyn, st. 58

Nr na obszarze: 205

Gmina: Lubraniec

Powiat: Włocławek

Historia badań:

- weryfikacyjne badania powierzchniowe prowadzone przez P. Papiernika w ramach projektu „Źródła archeologiczne w rejonie Parku Kulturowego Wietrzychowice, cz. III” w 2017 i 2018 r.

Chronologia: KPL, PŚ/NOW

Powierzchnia: do 1 ara

Inwentarz zabytków:

1 fragm. ceramiki KPL, 2 szt. krzemieni (odłupek z krzemienia bałtyckiego, okruch z krzemienia bałtyckiego); 6 fragm. ceramiki PŚ/NOW (w tym 1 fragm. wylewu, 1 fragm. ornamentowany); 1 grudka polepy

161. Skaszyn, st. 59

Nr na obszarze: 206

Gmina: Lubraniec

Powiat: Włocławek

Historia badań:

- weryfikacyjne badania powierzchniowe prowadzone przez P. Papiernika w ramach projektu „Źródła archeologiczne w rejonie Parku Kulturowego Wietrzychowice, cz. III” w 2017 i 2018 r.

Chronologia: KPL, PŚ

Powierzchnia: do 1 ha

Inwentarz zabytków:

7 fragm. ceramiki KPL, 11 fragm. ceramiki PŚ

162. Skaszyn, st. 63

Nr na obszarze: 210

Gmina: Lubraniec

Powiat: Włocławek

Historia badań:

- weryfikacyjne badania powierzchniowe prowadzone przez P. Papiernika w ramach projektu „Źródła archeologiczne w rejonie Parku Kulturowego Wietrzychowice, cz. III” w 2017 i 2018 r.

Chronologia: KPL, KŁ, Śr

Powierzchnia: do 0,5 ha

Inwentarz zabytków:

1 fragm. ceramiki KPL, 4 fragm. ceramiki KŁ (w tym 1 fragm. wylewu); 4 fragm. ceramiki Śr

163. Skaszyn, st. 65

Nr na obszarze: 212

Gmina: Lubraniec

Powiat: Włocławek

Historia badań:

- weryfikacyjne badania powierzchniowe prowadzone przez P. Papiernika w ramach projektu „Źródła archeologiczne w rejonie Parku Kulturowego Wietrzychowice, cz. III” w 2017 i 2018 r.

Chronologia: KPL, PŚ

Powierzchnia: do 1 ha

Inwentarz zabytków:

7 fragm. ceramiki KPL, 7 fragm. ceramiki PŚ (w tym 1 fragm. ornamentowany, 1 fragm. dna, 1 fragm. pokrywki)

164. Skaszyn, st. 67

Nr na obszarze: 214

Gmina: Lubraniec

Powiat: Włocławek

Historia badań:

- weryfikacyjne badania powierzchniowe prowadzone przez P. Papiernika w ramach projektu „Źródła archeologiczne w rejonie Parku Kulturowego Wietrzychowice, cz. III” w 2017 i 2018 r.

Chronologia: KPL, PŚ/NOW

Powierzchnia: do 1 ara

Inwentarz zabytków:

1 fragm. ceramiki KPL, 3 fragm. ceramiki PŚ/NOW

165. Skaszyn, st. 69

Nr na obszarze: 216

Gmina: Lubraniec

Powiat: Włocławek

Historia badań:

- weryfikacyjne badania powierzchniowe prowadzone przez P. Papiernika w ramach projektu „Źródła archeologiczne w rejonie Parku Kulturowego Wietrzychowice, cz. III” w 2017 i 2018 r.

Chronologia: KPL, Pr, PŚ/NOW

Powierzchnia: do 1 ha

Inwentarz zabytków:

1 fragm. ceramiki KPL, 1 odłupek z krzemienia bałtyckiego, 1 fragment ceramiki Pr, 12 fragm. ceramiki PŚ/NOW (w tym 2 fragm. wylewów, 3 fragm. den)

166. Sokołowo, st. 1

Nr na obszarze: 125

Gmina: Izbica Kujawska

Powiat: Włocławek

Historia badań:

- badania powierzchniowe prowadzone przez P. Chachlikowskiego w 1982 r.
- weryfikacyjne badania powierzchniowe prowadzone przez P. Papiernika w ramach projektu „Źródła archeologiczne w rejonie Parku Kulturowego Wietrzychowice, cz. III” w 2017 i 2018 r. W związku z występowaniem jednoczasowych materiałów na stanowisku 1 i 2 (nr na obszarze 125 i 126), zostały one połączone w jedno.
- szczegółowa rejestracja materiałów zabytkowych na powierzchni stanowiska prowadzona pod kierunkiem P. Papiernika w ramach projektu „Opracowanie i publikacja wyników nieinwazyjnych i interdyscyplinarnych badań w rejonie Parku Kulturowego Wietrzychowice” w 2019 r.
- prospekcja lotnicza rejonu stanowiska prowadzona pod kierunkiem R. Brzejszcza w ramach projektu „Opracowanie i publikacja wyników nieinwazyjnych i interdyscyplinarnych badań w rejonie Parku Kulturowego Wietrzychowice” w 2019 r.

Chronologia: KPL, KAK, KŁ, KP, PŚ/NOW

Powierzchnia: do 5 ha

Inwentarz zabytków:

- badania z 1982 r.: st. 1: 1 fragm. ceramiki KPL, 11 krzemieni, 1 fragm. ceramiki Nk; st. 2: 28 fragm. ceramiki KPL, 7 krzemieni, 2 fragm. ceramiki KŁ, 1 fragm. ceramiki Nk
- badania 2017–2018: 347 fragm. ceramiki KPL (w tym 10 fragm. wylewów, 8 fragm. wylewów ornamentowanych, 12 fragm. den, 2 fragm. uch, 1 fragm. ucha ornamentowanego, 5 fragm. ornamentowanych); 35 fragm. ceramiki KAK (w tym 1 fragm. wylewu, 3 fragm. ornamentowane); 29 szt. krzemieni (8 łuszczni, 5 odłupków łuszczniowych, 2 wióry, 1 wiór z retuszem użytkowym, 1 odłupek, 1 łuska, 1 okruch – krzemień bałtycki; 2 odłupki łuszczniowe z krzemienia pomorskiego, 1 odłupek łuszczniowy, 2 okruchy – krzemienie nieokreślone – przepalone; 1 wiór, 1 okruch – surowiec nieokreślony – patyna; 1 wiór retuszowany i 1 wiór z krzemienia czekoladowego; 1 odłupek gładzony z krzemienia pasiastego); 5 fragm. ceramiki KP; 10 fragm. ceramiki PŚ/NOW (w tym 3 fragm. wylewów, 2 fragm. den); 1 moneta z 1942 r.; 15 grudek polepy

167. Sokołowo, st. 4

Nr na obszarze: 128

Gmina: Izbica Kujawska

Powiat: Włocławek

Historia badań:

- badania powierzchniowe prowadzone przez P. Chachlikowskiego w 1982 r.
- weryfikacyjne badania powierzchniowe prowadzone przez P. Papiernika w ramach projektu „Źródła archeologiczne w rejonie Parku Kulturowego Wietrzychowice, cz. III” w 2017 i 2018 r.

Chronologia: KPL, KŁ?, WŚ

Powierzchnia: do 0,5 ha

Inwentarz zabytków:

- badania z 1982 r.: 4 fragm. ceramiki KPL, 1 fragm. ceramiki KŁ?, 2 fragm. ceramiki WŚ

168. Sokołowo, st. 5

Nr na obszarze: 129

Gmina: Izbica Kujawska

Powiat: Włocławek

Historia badań:

- badania powierzchniowe prowadzone przez P. Chachlikowskiego w 1982 r.
- weryfikacyjne badania powierzchniowe prowadzone przez P. Papiernika w ramach projektu „Źródła archeologiczne w rejonie Parku Kulturowego Wietrzychowice, cz. III” w 2017 i 2018 r.

Chronologia: KPL, Śr

Powierzchnia: do 0,5 ha

Inwentarz zabytków:

- badania z 1982 r.: 6 fragm. ceramiki KPL (faza III b-c)
- badania 2017–2018: 7 fragm. ceramiki KPL; 3 fragm. ceramiki Śr

169. Sokołowo, st. 7

Nr na obszarze: 131

Gmina: Izbica Kujawska

Powiat: Włocławek

Historia badań:

- badania powierzchniowe prowadzone przez P. Chachlikowskiego w 1982 r.
- weryfikacyjne badania powierzchniowe prowadzone przez P. Papiernika w ramach projektu „Źródła archeologiczne w rejonie Parku Kulturowego Wietrzychowice, cz. III” w 2017 i 2018 r.

Chronologia: KPL, PŚ, NOW

Powierzchnia: do 1 ara

Inwentarz zabytków:

- badania z 1982 r.: 3 fragm. ceramiki KPL, 1 fragm. ceramiki PŚ, 1 fragm. ceramiki NOW

170. Sokołowo, st. 11

Nr na obszarze: 135

Gmina: Izbica Kujawska

Powiat: Włocławek

Historia badań:

- badania powierzchniowe prowadzone przez P. Chachlikowskiego w 1982 r.
- weryfikacyjne badania powierzchniowe prowadzone przez P. Papiernika w ramach projektu „Źródła archeologiczne w rejonie Parku Kulturowego Wietrzychowice, cz. III” w 2017 i 2018 r.

Chronologia: KPL, EK, Pr, NOW

Powierzchnia: do 5 ha

Inwentarz zabytków:

- badania z 1982 r.: 1 krzemień EK, 1 fragm. ceramiki WŚ, 28 fragm. ceramiki NOW

- badania 2017–2018: 1 fragm. ceramiki KPL, 1 fragm. ceramiki Pr, 1 fragm. ceramiki Śr

171. Sokołowo, st. 13

Nr na obszarze: 137

Gmina: Izbica Kujawska

Powiat: Włocławek

Historia badań:

- badania powierzchniowe prowadzone przez P. Chachlikowskiego w 1982 r.
- weryfikacyjne badania powierzchniowe prowadzone przez P. Papiernika w ramach projektu „Źródła archeologiczne w rejonie Parku Kulturowego Wietrzychowice, cz. III” w 2017 i 2018 r.

Chronologia: KPL, Nk

Powierzchnia: do 0,5 ha

Inwentarz zabytków:

- badania z 1982 r.: 2 fragm. ceramiki KPL, 1 kamień ze śladami obróbki, 1 fragm. ceramiki Nk

172. Sokołowo, st. 16

Nr na obszarze: 140

Gmina: Izbica Kujawska

Powiat: Włocławek

Historia badań:

- badania powierzchniowe prowadzone przez P. Chachlikowskiego w 1982 r.
- weryfikacyjne badania powierzchniowe prowadzone przez P. Papiernika w ramach projektu „Źródła archeologiczne w rejonie Parku Kulturowego Wietrzychowice, cz. III” w 2017 i 2018 r.

Chronologia: KPL, PŚ, Nk

Powierzchnia: do 1 ha

Inwentarz zabytków:

- badania z 1982 r.: 1 fragm. ceramiki Nk
- badania 2017–2018: 19 fragm. ceramiki KPL; 2 szt. krzemieni (1 łuska łuszczeniowa, 1 okruch – krzemień bałtycki); 10 fragm. ceramiki PŚ (w tym 2 fragm. wylewów, 1 fragm. dna)

173. Sokołowo, st. 17

Nr na obszarze: 141

Gmina: Izbica Kujawska

Powiat: Włocławek

Historia badań:

- badania powierzchniowe prowadzone przez P. Chachlikowskiego w 1982 r.
- weryfikacyjne badania powierzchniowe prowadzone przez P. Papiernika w ra-

mach projektu „Źródła archeologiczne w rejonie Parku Kulturowego Wietrzychowice, cz. III” w 2017 i 2018 r.

Chronologia: KPL, WEB, KŁ, Śr, Nk

Powierzchnia: do 1 ha

Inwentarz zabytków:

- badania z 1982 r.: 2 fragm. ceramiki KPL, 1 fragm. ceramiki Nk
- badania 2017–2018: 7 fragm. ceramiki KPL, 2 szt. krzemieni (1 fragm. wióra, 1 odłupek – krzemień czekoladowy); 3 szt. krzemieni (1 fragm. odłupka retuszowanego z surowca nieokreślonego – patyna, 2 odłupki łuszczeniowe z krzemienia bałtyckiego); 2 fragm. ceramiki KŁ; 2 fragm. ceramiki WEB, 1 fragm. ceramiki Śr; 1 grudka polepy

174. Sokołowo, st. 21

Nr na obszarze: 145

Gmina: Izbica Kujawska

Powiat: Włocławek

Historia badań:

- badania powierzchniowe prowadzone przez P. Chachlikowskiego w 1982 r.
- weryfikacyjne badania powierzchniowe prowadzone przez P. Papiernika w ramach projektu „Źródła archeologiczne w rejonie Parku Kulturowego Wietrzychowice, cz. III” w 2017 i 2018 r.

Chronologia: KPL, TK?, KŁ, KP, Nk

Powierzchnia: do 1 ha

Inwentarz zabytków:

- badania z 1982 r.: 3 fragm. ceramiki KŁ, 1 fragm. ceramiki Nk
- badania 2017–2018: 6 fragm. ceramiki KPL, 1 fragm. ceramiki ornamentowanej TK?, 3 fragm. ceramiki KŁ, 5 fragm. ceramiki KP

175. Sokołowo, st. 1

Nr na obszarze: 160

Gmina: Izbica Kujawska

Powiat: Włocławek

Historia badań:

- badania powierzchniowe prowadzone przez A. Kośko w 1979 r.
- weryfikacyjne badania powierzchniowe prowadzone przez P. Papiernika w ramach projektu „Źródła archeologiczne w rejonie Parku Kulturowego Wietrzychowice, cz. III” w 2017 i 2018 r.

Chronologia: Mz, KPL, EK, KŁ, KP, Pr, WŚ, Śr, PŚ

Powierzchnia: do 5 ha

Inwentarz zabytków:

- badania z 1979 r.: 5 szt. krzemieni EK; 3 fragm. ceramiki KŁ, 17 fragm. ceramiki WŚ, 5 fragm. ceramiki PŚ
- badania 2017–2018: 1 fragm. wióra z krzemienia bałtyckiego – Mz; 1 fragm. ceramiki KPL, 1 fragm. wióra z krzemienia czekoladowego; 9 fragm. ceramiki KP (w tym 1 fragm. dna); 4 fragm. ceramiki Pr; 9 fragm. ceramiki Śr (w tym 8 ornamentowanych)

176. Sokołowo, st. 23

Nr na obszarze: 161

Gmina: Izbica Kujawska

Powiat: Włocławek

Historia badań:

- weryfikacyjne badania powierzchniowe prowadzone przez P. Papiernika w ramach projektu „Źródła archeologiczne w rejonie Parku Kulturowego Wietrzychowice, cz. III” w 2017 i 2018 r.

Chronologia: KCWR, KPL, KAK, KŁ, PŚ

Powierzchnia: do 5 ha

Inwentarz zabytków:

- 4 fragm. ceramiki KCWR; 23 fragm. ceramiki KPL; 2 fragm. ceramiki KAK; 4 szt. krzemieni (1 łuszczeń z krzemienia czekoladowego, 1 fragm. wióra z retuszem użytkowym z krzemienia czekoladowego, 1 łuszczeń, 1 fragm. wióra z retuszem użytkowym – krzemień czekoladowy); 7 fragm. ceramiki KŁ (w tym 1 fragm. dna); 2 fragm. ceramiki PŚ, 3 fragm. ceramiki Nk; 6 grudek polepy

Literatura:

Papiernik P., Płaza D. K., Wicha J., 2017, Osadnictwo kultury ceramiki wstęgowej rytej na terenie Pojezierza Kujawskiego w świetle weryfikacyjnych badań powierzchniowych wykonanych w ramach programu „Źródła archeologiczne w rejonie Parku Kulturowego Wietrzychowice”, *Acta Archaeologica Lodziensia* nr 63, s. 95–112

177. Sokołowo, st. 31

Nr na obszarze: 354

Gmina: Izbica Kujawska

Powiat: Włocławek

Historia badań:

- weryfikacyjne badania powierzchniowe prowadzone przez P. Papiernika w ramach projektu „Źródła archeologiczne w rejonie Parku Kulturowego Wietrzychowice, cz. III” w 2017 i 2018 r.

Chronologia: KPL, KAK, PŚ

Powierzchnia: do 0,5 ha

Inwentarz zabytków:

9 fragm. ceramiki KPL; 4 fragm. ceramiki KAK; 2 fragm. ceramiki PŚ (w tym 1 fragm. wylewu)

178. Sokołowo, st. 35

Nr na obszarze: 358

Gmina: Izbica Kujawska

Powiat: Włocławek

Historia badań:

- weryfikacyjne badania powierzchniowe prowadzone przez P. Papiernika w ramach projektu „Źródła archeologiczne w rejonie Parku Kulturowego Wietrzychowice, cz. III” w 2017 i 2018 r.

Chronologia: KPL

Powierzchnia: do 1 ara

Inwentarz zabytków:

1 fragm. ceramiki KPL

179. Sokołowo, st. 36

Nr na obszarze: 359

Gmina: Izbica Kujawska

Powiat: Włocławek

Historia badań:

- weryfikacyjne badania powierzchniowe prowadzone przez P. Papiernika w ramach projektu „Źródła archeologiczne w rejonie Parku Kulturowego Wietrzychowice, cz. III” w 2017 i 2018 r.

Chronologia: KPL

Powierzchnia: do 1 ara

Inwentarz zabytków: 1 fragm. ceramiki KPL, 1 kamień ze śladami użytkowania

180. Sokołowo, st. 37

Nr na obszarze: 360

Gmina: Izbica Kujawska

Powiat: Włocławek

Historia badań:

- weryfikacyjne badania powierzchniowe prowadzone przez P. Papiernika w ramach projektu „Źródła archeologiczne w rejonie Parku Kulturowego Wietrzychowice, cz. III” w 2017 i 2018 r.

Chronologia: KPL, Pr

Powierzchnia: do 1 ara

Inwentarz zabytków:

3 fragm. ceramiki KPL, 1 fragm. ceramiki Pr

181. Sokołowo, st. 38

Nr na obszarze: 361

Gmina: Izbica Kujawska

Powiat: Włocławek

Historia badań:

- weryfikacyjne badania powierzchniowe prowadzone przez P. Papiernika w ramach projektu „Źródła archeologiczne w rejonie Parku Kulturowego Wietrzychowice, cz. III” w 2017 i 2018 r.

Chronologia: KPL, PŚ

Powierzchnia: do 1 ara

Inwentarz zabytków:

1 fragm. ceramiki KPL, 9 fragm. ceramiki PŚ (w tym 1 fragm. wylewu)

182. Sokołowo, st. 39

Nr na obszarze: 362

Gmina: Izbica Kujawska

Powiat: Włocławek

Historia badań:

- weryfikacyjne badania powierzchniowe prowadzone przez P. Papiernika w ramach projektu „Źródła archeologiczne w rejonie Parku Kulturowego Wietrzychowice, cz. III” w 2017 i 2018 r.

Chronologia: KPL, KP

Powierzchnia: do 0,5 ha

Inwentarz zabytków:

9 fragm. ceramiki KPL, 2 łuszczyce z krzemienia bałtyckiego; 3 fragm. ceramiki KP (w tym 1 fragm. dna); 1 grudka polepy

183. Sokołowo, st. 40

Nr na obszarze: 363

Gmina: Izbica Kujawska

Powiat: Włocławek

Historia badań:

- weryfikacyjne badania powierzchniowe prowadzone przez P. Papiernika w ramach projektu „Źródła archeologiczne w rejonie Parku Kulturowego Wietrzychowice, cz. III” w 2017 i 2018 r.

Chronologia: KPL, Pr

Powierzchnia: do 0,5 ha

Inwentarz zabytków:

2 fragm. ceramiki KPL, 1 fragm. ceramiki Pr

184. Sokołowo, st. 44

Nr na obszarze: 367

Gmina: Izbica Kujawska

Powiat: Włocławek

Historia badań:

- weryfikacyjne badania powierzchniowe prowadzone przez P. Papiernika w ramach projektu „Źródła archeologiczne w rejonie Parku Kulturowego Wietrzychowice, cz. III” w 2017 i 2018 r.

Chronologia: KPL, PŚ

Powierzchnia: do 0,5 ha

Inwentarz zabytków:

1 fragm. ceramiki KPL, 1 odłupek łuszczeniowy z krzemienia bałtyckiego;
1 fragm. ceramiki PŚ

185. Sokołowo, st. 45

Nr na obszarze: 368

Gmina: Izbica Kujawska

Powiat: Włocławek

Historia badań:

- weryfikacyjne badania powierzchniowe prowadzone przez P. Papiernika w ramach projektu „Źródła archeologiczne w rejonie Parku Kulturowego Wietrzychowice, cz. III” w 2017 i 2018 r.

Chronologia: KPL, KAK, KCSz?, KŁ, KP

Powierzchnia: do 5 ha

Inwentarz zabytków:

41 fragm. ceramiki KPL (w tym 1 fragm. dna, 2 fragm. wylewów, 1 fragm. ornamentowany); 4 fragm. ceramiki KAK, 1 fragm. ceramiki KCSz? (ornamentowany); 7 szt. krzemieni (1 łuska łuszczeniowa, 3 odłupki łuszczeniowe, 1 odłupek, 1 łuszczeń, 1 fragm. narzędzia retuszowanego); 15 fragm. ceramiki KŁ (w tym 1 fragm. wylewu); 4 fragm. ceramiki KP (w tym 2 fragm. wylewów); 2 grudki polepy

186. Sokołowo, st. 50

Nr na obszarze: 373

Gmina: Izbica Kujawska

Powiat: Włocławek

Historia badań:

- weryfikacyjne badania powierzchniowe prowadzone przez P. Papiernika w ramach projektu „Źródła archeologiczne w rejonie Parku Kulturowego Wietrzychowice, cz. III” w 2017 i 2018 r.

Chronologia: KPL, KŁ

Powierzchnia: do 0,5 ha

Inwentarz zabytków:

1 fragm. ceramiki KPL; 2 fragm. ceramiki KŁ

187. Sokołowo, st. 51

Nr na obszarze: 374

Gmina: Izbica Kujawska

Powiat: Włocławek

Historia badań:

- weryfikacyjne badania powierzchniowe prowadzone przez P. Papiernika w ramach projektu „Źródła archeologiczne w rejonie Parku Kulturowego Wietrzychowice, cz. III” w 2017 i 2018 r.

Chronologia: KPL, KP

Powierzchnia: do 1 ara

Inwentarz zabytków:

1 fragm. ceramiki KPL, 1 fragm. wióra z krzemienia czekoladowego; 1 fragm. ceramiki KP

188. Sokołowo, st. 52

Nr na obszarze: 375

Gmina: Izbica Kujawska

Powiat: Włocławek

Historia badań:

- weryfikacyjne badania powierzchniowe prowadzone przez P. Papiernika w ramach projektu „Źródła archeologiczne w rejonie Parku Kulturowego Wietrzychowice, cz. III” w 2017 i 2018 r.

Chronologia: KPL, PN/WEB

Powierzchnia: do 1 ara

Inwentarz zabytków:

1 fragm. ceramiki KPL; 12 fragm. ceramiki PN/WEB; 3 szt. krzemieni (1 fragm. wióra, 1 odłupek, 1 odłupek łuszczeniowy – krzemień bałtycki)

189. Sokołowo, st. 54

Nr na obszarze: 377

Gmina: Izbica Kujawska

Powiat: Włocławek

Historia badań:

- weryfikacyjne badania powierzchniowe prowadzone przez P. Papiernika w ramach projektu „Źródła archeologiczne w rejonie Parku Kulturowego Wietrzychowice, cz. III” w 2017 i 2018 r.

Chronologia: KAK

Powierzchnia: do 1 ara

Inwentarz zabytków:

2 fragm. ceramiki KAK, 2 szt. krzemieni
(okruch, łuska z krzemienia bałtyckiego)

190. Sokołowo, st. 56

Nr na obszarze: 379
Gmina: Izbica Kujawska
Powiat: Włocławek
Historia badań:

- weryfikacyjne badania powierzchniowe prowadzone przez P. Papiernika w ramach projektu „Źródła archeologiczne w rejonie Parku Kulturowego Wietrzychowice, cz. III” w 2017 i 2018 r.

Chronologia: KPL, KAK
Powierzchnia: do 0,5 ha
Inwentarz zabytków:
3 fragm. ceramiki KPL; 2 fragm. ceramiki KAK

191. Sokołowo, st. 57

Nr na obszarze: 380
Gmina: Izbica Kujawska
Powiat: Włocławek
Historia badań:

- weryfikacyjne badania powierzchniowe prowadzone przez P. Papiernika w ramach projektu „Źródła archeologiczne w rejonie Parku Kulturowego Wietrzychowice, cz. III” w 2017 i 2018 r.

Chronologia: KAK
Powierzchnia: do 1 ara
Inwentarz zabytków:
2 fragm. ceramiki KAK (w tym 1 fragm. ornamentowany)

192. Sokołowo, st. 62

Nr na obszarze: 385
Gmina: Izbica Kujawska
Powiat: Włocławek
Historia badań:

- weryfikacyjne badania powierzchniowe prowadzone przez P. Papiernika w ramach projektu „Źródła archeologiczne w rejonie Parku Kulturowego Wietrzychowice, cz. III” w 2017 i 2018 r.

Chronologia: KAK, KP
Powierzchnia: do 0,5 ha
Inwentarz zabytków:
6 fragm. ceramiki KAK (w tym 1 fragm. wylewu), 2 fragm. ceramiki KP

193. Sokołowo, st. 65

Nr na obszarze: 388
Gmina: Izbica Kujawska

Powiat: Włocławek

Historia badań:

- weryfikacyjne badania powierzchniowe prowadzone przez P. Papiernika w ramach projektu „Źródła archeologiczne w rejonie Parku Kulturowego Wietrzychowice, cz. III” w 2017 i 2018 r.

Chronologia: KPL, KP, Pr
Powierzchnia: do 0,5 ha
Inwentarz zabytków:
1 fragm. ceramiki KPL; 4 fragm. ceramiki KP, 2 fragm. ceramiki Pr

194. Sokołowo, st. 71

Nr na obszarze: 394
Gmina: Izbica Kujawska
Powiat: Włocławek
Historia badań:

- weryfikacyjne badania powierzchniowe prowadzone przez P. Papiernika w ramach projektu „Źródła archeologiczne w rejonie Parku Kulturowego Wietrzychowice, cz. III” w 2017 i 2018 r.

Chronologia: KPL, KAK, EB, WŚ
Powierzchnia: do 1 ha
Inwentarz zabytków:
1 fragm. ceramiki KPL; 14 fragm. ceramiki KAK (w tym 1 fragm. dna); 3 szt. krzemieni (1 odłupek z krzemienia bałtyckiego, 2 odłupki łuszczeniowe z krzemienia bałtyckiego); 8 fragm. ceramiki EB (w tym 1 fragm. wylewu); 4 fragm. ceramiki WŚ (w tym 1 fragm. ucha); 1 grudka polepy

195. Sokołowo, st. 18

Nr na obszarze: 395
Gmina: Izbica Kujawska
Powiat: Włocławek
Historia badań:

- weryfikacyjne badania powierzchniowe prowadzone przez P. Papiernika w ramach projektu „Źródła archeologiczne w rejonie Parku Kulturowego Wietrzychowice, cz. III” w 2017 i 2018 r.

Chronologia: Mz?
Powierzchnia: do 1 ha
Inwentarz zabytków:
2 szt. krzemieni Mz? (1 wiór, 1 łuska z krzemienia bałtyckiego)

196. Świszewy, st. 1

Nr na obszarze: 147
Gmina: Izbica Kujawska

Powiat: Włocławek

Historia badań:

- badania powierzchniowe prowadzone przez P. Chachlikowskiego w 1982 r.
- weryfikacyjne badania powierzchniowe prowadzone przez P. Papiernika w ramach projektu „Źródła archeologiczne w rejonie Parku Kulturowego Wietrzychowice, cz. III” w 2017 i 2018 r.

Chronologia: KAK, KŁ, WŚ

Powierzchnia: do 0,5 ha

Inwentarz zabytków:

- badania z 1982 r.: 2 fragm. ceramiki KAK; 2 fragm. ceramiki KŁ; 4 fragm. ceramiki WŚ (faza D-E)
- badania 2017–2018: 1 odłupek łuszczeniowy z krzemienia bałtyckiego

197. Świszewy, st. 5

Nr na obszarze: 151

Gmina: Izbica Kujawska

Powiat: Włocławek

Historia badań:

- badania powierzchniowe prowadzone przez P. Chachlikowskiego w 1982 r.
- weryfikacyjne badania powierzchniowe prowadzone przez P. Papiernika w ramach projektu „Źródła archeologiczne w rejonie Parku Kulturowego Wietrzychowice, cz. III” w 2017 i 2018 r.

Chronologia: KPL

Powierzchnia: do 5 ha

Inwentarz zabytków:

- badania z 1982 r.: 5 fragm. ceramiki KPL, półwytwór siekiery kamiennej
- badania 2017–2018: 52 fragm. ceramiki KPL (1 fragm. wylewu, 1 fragm. dna, 2 fragm. ornamentowane), 1 odłupek łuszczeniowy z krzemienia czekoladowego

198. Świszewy, st. 8

Nr na obszarze: 154

Gmina: Izbica Kujawska

Powiat: Włocławek

Historia badań:

- badania powierzchniowe prowadzone przez P. Chachlikowskiego w 1982 r.
- weryfikacyjne badania powierzchniowe prowadzone przez P. Papiernika w ramach projektu „Źródła archeologiczne w rejonie Parku Kulturowego Wietrzychowice, cz. III” w 2017 i 2018 r.

Chronologia: KPL, KAK, Ne

Powierzchnia: do 0,5 ha

Inwentarz zabytków:

- badania z 1982 r.: 2 fragm. ceramiki KPL, 1 fragm. ceramiki KAK, 1 krzemień Ne

199. Świszewy, st. 9

Nr na obszarze: 155

Gmina: Izbica Kujawska

Powiat: Włocławek

Historia badań:

- badania powierzchniowe prowadzone przez P. Chachlikowskiego w 1982 r.
- weryfikacyjne badania powierzchniowe prowadzone przez P. Papiernika w ramach projektu „Źródła archeologiczne w rejonie Parku Kulturowego Wietrzychowice, cz. III” w 2017 i 2018 r.

Chronologia: KAK

Powierzchnia: do 0,5 ha

Inwentarz zabytków:

- badania z 1982 r.: 6 fragm. ceramiki KAK

200. Świszewy, st. 10

Nr na obszarze: 156

Gmina: Izbica Kujawska

Powiat: Włocławek

Historia badań:

- badania T. Wiślańskiego i W. Tetzlaff
- badania powierzchniowe prowadzone przez P. Chachlikowskiego w 1982 r.
- weryfikacyjne badania powierzchniowe prowadzone przez P. Papiernika w ramach projektu „Źródła archeologiczne w rejonie Parku Kulturowego Wietrzychowice, cz. III” w 2017 i 2018 r.

Chronologia: KAK

Powierzchnia: do 0,5 ha

Inwentarz zabytków:

- badania T. Wiślańskiego i W. Tetzlaff: grób skrzynkowy KAK – 2 szkielety ludzkie, siekiera z krzemienia pasiastego, 2 paciorki w kształcie podwójnego toporka, kości krowy i owcy; pochówek pary krów, fragm. naczyń typu VIII A2, odłupek z krzemienia narzutowego

Literatura:

Wiślański T., 1963, Próba wyświetlenia genezy tzw. kultury amfor kulistych, *Archeologia Polski*, t. 9, s. 222–246.

Wiślański T., 1966, *Kultura amfor kulistych w Polsce północnej i zachodniej*, s. 155–156.

201. Świszewy, st. 15

Nr na obszarze: 291

Gmina: Izbica Kujawska

Powiat: Włocławek

Historia badań:

- weryfikacyjne badania powierzchniowe prowadzone przez P. Papiernika w ramach projektu „Źródła archeologiczne w rejonie Parku Kulturowego Wietrzychowice, cz. III” w 2017 i 2018 r.

Chronologia: KPL

Powierzchnia: do 1 ara

Inwentarz zabytków:

2 fragm. ceramiki KPL

202. Świszewy, st. 17

Nr na obszarze: 293

Gmina: Izbica Kujawska

Powiat: Włocławek

Historia badań:

- weryfikacyjne badania powierzchniowe prowadzone przez P. Papiernika w ramach projektu „Źródła archeologiczne w rejonie Parku Kulturowego Wietrzychowice, cz. III” w 2017 i 2018 r.

Chronologia: KAK

Powierzchnia: do 1 ara

Inwentarz zabytków:

1 fragm. ceramiki KAK

203. Świszewy, st. 18

Nr na obszarze: 294

Gmina: Izbica Kujawska

Powiat: Włocławek

Historia badań:

- weryfikacyjne badania powierzchniowe prowadzone przez P. Papiernika w ramach projektu „Źródła archeologiczne w rejonie Parku Kulturowego Wietrzychowice, cz. III” w 2017 i 2018 r.

Chronologia: KPL

Powierzchnia: do 1 ara

Inwentarz zabytków:

1 fragm. ceramiki KPL

204. Świszewy, st. 19

Nr na obszarze: 295

Gmina: Izbica Kujawska

Powiat: Włocławek

Historia badań:

- weryfikacyjne badania powierzchniowe prowadzone przez P. Papiernika w ramach projektu „Źródła archeologiczne

w rejonie Parku Kulturowego Wietrzychowice, cz. III” w 2017 i 2018 r.

Chronologia: KPL

Powierzchnia: do 1 ara

Inwentarz zabytków:

1 fragm. ceramiki KPL

205. Świszewy, st. 30

Nr na obszarze: 306

Gmina: Izbica Kujawska

Powiat: Włocławek

Historia badań:

- weryfikacyjne badania powierzchniowe prowadzone przez P. Papiernika w ramach projektu „Źródła archeologiczne w rejonie Parku Kulturowego Wietrzychowice, cz. III” w 2017 i 2018 r.

Chronologia: KPL

Powierzchnia: do 0,5 ha

Inwentarz zabytków:

7 fragm. ceramiki KPL

206. Świszewy, st. 31

Nr na obszarze: 307

Gmina: Izbica Kujawska

Powiat: Włocławek

Historia badań:

- weryfikacyjne badania powierzchniowe prowadzone przez P. Papiernika w ramach projektu „Źródła archeologiczne w rejonie Parku Kulturowego Wietrzychowice, cz. III” w 2017 i 2018 r.

Chronologia: KPL

Powierzchnia: do 1 ara

Inwentarz zabytków:

2 fragm. ceramiki KPL

207. Świszewy, st. 33

Nr na obszarze: 309

Gmina: Izbica Kujawska

Powiat: Włocławek

Historia badań:

- weryfikacyjne badania powierzchniowe prowadzone przez P. Papiernika w ramach projektu „Źródła archeologiczne w rejonie Parku Kulturowego Wietrzychowice, cz. III” w 2017 i 2018 r.

Chronologia: KPL, PŚ/NOW

Powierzchnia: do 0,5 ha

Inwentarz zabytków:

5 fragm. ceramiki KPL (w tym 1 fragm. ucha), 1 odłupek łuszczeniowy z krzemienia bałtyckiego; 12 fragm. ceramiki

PŚ/NOW (w tym 1 fragm. dna, 1 fragm. stopki)

208. Świszewy, st. 38

Nr na obszarze: 314

Gmina: Izbica Kujawska

Powiat: Włocławek

Historia badań:

- weryfikacyjne badania powierzchniowe prowadzone przez P. Papiernika w ramach projektu „Źródła archeologiczne w rejonie Parku Kulturowego Wietrzychowice, cz. III” w 2017 i 2018 r.

Chronologia: KPL, Pr, PŚ

Powierzchnia: do 0,5 ha

Inwentarz zabytków:

1 fragm. ceramiki KPL; 1 łuszczeń z krzemienia bałtyckiego; 1 fragm. ceramiki Pr; 5 fragm. ceramiki PŚ (w tym 2 fragm. wylewów, 1 fragm. dna)

209. Świszewy, st. 39

Nr na obszarze: 315

Gmina: Izbica Kujawska

Powiat: Włocławek

Historia badań:

- weryfikacyjne badania powierzchniowe prowadzone przez P. Papiernika w ramach projektu „Źródła archeologiczne w rejonie Parku Kulturowego Wietrzychowice, cz. III” w 2017 i 2018 r.

Chronologia: KPL, Pr

Powierzchnia: do 1 ara

Inwentarz zabytków:

2 fragm. ceramiki KPL; 1 odłupek z krzemienia bałtyckiego; 4 fragm. ceramiki Pr

210. Świszewy, st. 40

Nr na obszarze: 316

Gmina: Izbica Kujawska

Powiat: Włocławek

Historia badań:

- weryfikacyjne badania powierzchniowe prowadzone przez P. Papiernika w ramach projektu „Źródła archeologiczne w rejonie Parku Kulturowego Wietrzychowice, cz. III” w 2017 i 2018 r.

Chronologia: KPL

Powierzchnia: do 0,5 ha

Inwentarz zabytków:

6 fragm. ceramiki KPL, w tym 1 fragm. dna, 2 szt. krzemieni (odłupek łuszczeniowy z krzemienia nieokreślonego – patyna, odłupek z krzemienia czekoladowego)

211. Świszewy, st. 42

Nr na obszarze: 318

Gmina: Izbica Kujawska

Powiat: Włocławek

Historia badań:

- weryfikacyjne badania powierzchniowe prowadzone przez P. Papiernika w ramach projektu „Źródła archeologiczne w rejonie Parku Kulturowego Wietrzychowice, cz. III” w 2017 i 2018 r.

Chronologia: KPL, KP

Powierzchnia: do 0,5 ha

Inwentarz zabytków:

5 fragm. ceramiki KPL, 2 odłupki łuszczeniowe z krzemienia bałtyckiego; 2 fragm. ceramiki KP

212. Świszewy, st. 46

Nr na obszarze: 322

Gmina: Izbica Kujawska

Powiat: Włocławek

Historia badań:

- weryfikacyjne badania powierzchniowe prowadzone przez P. Papiernika w ramach projektu „Źródła archeologiczne w rejonie Parku Kulturowego Wietrzychowice, cz. III” w 2017 i 2018 r.

Chronologia: KPL?,

Powierzchnia: do 0,5 ha

Inwentarz zabytków:

3 fragm. ceramiki KPL?; 3 szt. krzemieni (fragm. wióra, odłupek łuszczeniowy, łuska – krzemień bałtycki)

213. Świszewy, st. 48

Nr na obszarze: 324

Gmina: Izbica Kujawska

Powiat: Włocławek

Historia badań:

- weryfikacyjne badania powierzchniowe prowadzone przez P. Papiernika w ramach projektu „Źródła archeologiczne w rejonie Parku Kulturowego Wietrzychowice, cz. III” w 2017 i 2018 r.

Chronologia: KPL, KŁ

Powierzchnia: do 5 ha

Inwentarz zabytków:

13 fragm. ceramiki KPL (w tym 2 fragm. wylewów), 1 odłupek z retuszem użytkowym z krzemienia bałtyckiego; 74 fragm. ceramiki KŁ (w tym 5 fragm. wylewów, 1 fragm. dna)

214. Anielin, st. 3

Nr na obszarze: 200

Gmina: Boniewo

Powiat: Włocławek

Historia badań:

- weryfikacyjne badania powierzchniowe prowadzone przez P. Papiernika w ramach projektu „Źródła archeologiczne w rejonie Parku Kulturowego Wietrzychowice” w 2013 i 2014 r.

Chronologia: KPL

Powierzchnia: do 1 ara

Inwentarz zabytków:

1 fragm. ceramiki KPL

215. Arciszewo, st. 10

Nr na obszarze: 118

Gmina: Boniewo

Powiat: Włocławek

Historia badań:

- weryfikacyjne badania powierzchniowe prowadzone przez P. Papiernika w ramach projektu „Źródła archeologiczne w rejonie Parku Kulturowego Wietrzychowice” w 2013 i 2014 r.

Chronologia: KPL, WEB, KŁ, PŚ

Powierzchnia: do 5 ha

Inwentarz zabytków:

7 fragm. ceramiki KPL; 3 szt. krzemieni (1 rdzeń krzemienisty, 2 odłupki krzemienne); 1 fragm. ceramiki WEB; 8 fragm. ceramiki KŁ (w tym 1 fragm. wylewu); 1 fragm. ceramiki PŚ

216. Arciszewo, st. 15

Nr na obszarze: 123

Gmina: Boniewo

Powiat: Włocławek

Historia badań:

- weryfikacyjne badania powierzchniowe prowadzone przez P. Papiernika w ramach projektu „Źródła archeologiczne w rejonie Parku Kulturowego Wietrzychowice” w 2013 i 2014 r.

Chronologia: KPL

Powierzchnia: do 0,5 ha

Inwentarz zabytków:

2 fragm. ceramiki KPL

217. Arciszewo, st. 17

Nr na obszarze: 125

Gmina: Boniewo

Powiat: Włocławek

Historia badań:

- weryfikacyjne badania powierzchniowe prowadzone przez P. Papiernika w ramach projektu „Źródła archeologiczne w rejonie Parku Kulturowego Wietrzychowice” w 2013 i 2014 r.

Chronologia: KPL, KP

Powierzchnia: do 1 ar

Inwentarz zabytków:

1 fragm. ceramiki KPL; 1 fragm. ceramiki KP

218. Bierzyn, st. 3

Nr na obszarze: 6

Gmina: Boniewo

Powiat: Włocławek

Historia badań:

- badania powierzchniowe prowadzone przez A. Horonziaka w 1986 r.
- weryfikacyjne badania powierzchniowe prowadzone przez P. Papiernika w ramach projektu „Źródła archeologiczne w rejonie Parku Kulturowego Wietrzychowice” w 2013 i 2014 r.

Chronologia: KPL, Ne, KŁ, WŚ

Powierzchnia: do 1 ha

Inwentarz zabytków:

- badania z 1986 r.: 2 fragm. ceramiki Ne
- badania z 2013–2014 r.: 2 fragm. ceramiki KPL; 8 fragm. ceramiki KŁ; 2 fragm. ceramiki WŚ

219. Bierzyn, st. 5

Nr na obszarze: 8

Gmina: Boniewo

Powiat: Włocławek

Historia badań:

- badania powierzchniowe prowadzone przez A. Horonziaka w 1986 r.
- weryfikacyjne badania powierzchniowe prowadzone przez P. Papiernika w ramach projektu „Źródła archeologiczne w rejonie Parku Kulturowego Wietrzychowice” w 2013 i 2014 r.

Chronologia: KPL, KŁ, NOW

Powierzchnia: do 1 ha

Inwentarz zabytków:

- badania z 1986 r.: 2 fragm. ceramiki NOW
- badania z 2013–2014 r.: 1 fragm. ceramiki KPL (dno); 1 łuszczeń z krzemienia bałtyckiego, 3 fragm. ceramiki KŁ

220. Bierzyn, st. 14

Nr na obszarze: 155

Gmina: Boniewo

Powiat: Włocławek

Historia badań:

- weryfikacyjne badania powierzchniowe prowadzone przez P. Papiernika w ramach projektu „Źródła archeologiczne w rejonie Parku Kulturowego Wietrzychowice” w 2013 i 2014 r.

Chronologia: KPL, WEB

Powierzchnia: do 0,5 ha

Inwentarz zabytków:

2 fragm. ceramiki KPL, 2 fragm. ceramiki WEB

221. Bierzyn, st. 16

Nr na obszarze: 157

Gmina: Boniewo

Powiat: Włocławek

Historia badań:

- weryfikacyjne badania powierzchniowe prowadzone przez P. Papiernika w ramach projektu „Źródła archeologiczne w rejonie Parku Kulturowego Wietrzychowice” w 2013 i 2014 r.

Chronologia: KPL, EB

Powierzchnia: do 1 ara

Inwentarz zabytków:

1 fragm. ceramiki KPL, 2 fragm. ceramiki EB

222. Bierzyn, st. 17

Nr na obszarze: 158

Gmina: Boniewo

Powiat: Włocławek

Historia badań:

- weryfikacyjne badania powierzchniowe prowadzone przez P. Papiernika w ramach projektu „Źródła archeologiczne w rejonie Parku Kulturowego Wietrzychowice” w 2013 i 2014 r.

Chronologia: KPL, WEB

Powierzchnia: do 1ha

Inwentarz zabytków:

2 fragm. ceramiki KPL; 2 fragm. ceramiki WEB

223. Bierzyn, st. 21

Nr na obszarze: 162

Gmina: Boniewo

Powiat: Włocławek

Historia badań:

- weryfikacyjne badania powierzchniowe prowadzone przez P. Papiernika w ramach projektu „Źródła archeologiczne w rejonie Parku Kulturowego Wietrzychowice” w 2013 i 2014 r.

Chronologia: KCWK?

Powierzchnia: do 0,5 ha

Inwentarz zabytków:

2 fragm. ceramiki KCWK? (1 fragm. ornamentowany)

224. Bierzyn, st. 31

Nr na obszarze: 172

Gmina: Boniewo

Powiat: Włocławek

Historia badań:

- weryfikacyjne badania powierzchniowe prowadzone przez P. Papiernika w ramach projektu „Źródła archeologiczne w rejonie Parku Kulturowego Wietrzychowice” w 2013 i 2014 r.

Chronologia: KPL, WEB

Powierzchnia: do 0,5 ha

Inwentarz zabytków:

1 fragm. ceramiki KPL; 1 fragm. wylewu WEB

225. Bierzyn, st. 32

Nr na obszarze: 173

Gmina: Boniewo

Powiat: Włocławek

Historia badań:

- weryfikacyjne badania powierzchniowe prowadzone przez P. Papiernika w ramach projektu „Źródła archeologiczne w rejonie Parku Kulturowego Wietrzychowice” w 2013 i 2014 r.

Chronologia: KCWK, KPL

Powierzchnia: do 0,5 ha

Inwentarz zabytków:

10 fragm. ceramiki KCWK (w tym 1 fragm. ornamentowany); 4 fragm. ceramiki KPL; 2 szt. krzemieni (1 odłupek z krzemienia bałtyckiego, 1 odłupek z krzemienia czekoladowego)

226. Bierzynek, st. 2

Nr na obszarze: 10

Gmina: Boniewo

Powiat: Włocławek

Historia badań:

- badania powierzchniowe prowadzone przez A. Horonziaka w 1986 r.
- weryfikacyjne badania powierzchniowe prowadzone przez P. Papiernika w ramach projektu „Źródła archeologiczne w rejonie Parku Kulturowego Wietrzychowice” w 2013 i 2014 r.

Chronologia: KPL, KŁ?, WŚ

Powierzchnia: do 5 ha

Inwentarz zabytków:

- badania z 1986 r.: 12 fragm. ceramiki WŚ
- badania z 2013–2014 r.: 6 fragm. ceramiki KPL (w tym 1 fragm. ucha); 4 szt. krzemieni (1 łuszczeń z krzemienia bałtyckiego, 2 odłupki z krzemienia bałtyckiego, 1 okruch z krzemienia bałtyckiego); 7 fragm. ceramiki KŁ?

227. Janowo, st. 4

Nr na obszarze: 229

Gmina: Izbica Kujawska

Powiat: Włocławek

Historia badań:

- weryfikacyjne badania powierzchniowe prowadzone przez P. Papiernika w ramach projektu „Źródła archeologiczne w rejonie Parku Kulturowego Wietrzychowice” w 2013 i 2014 r.

Chronologia: KPL (faza lubońska), KŁ, KP

Powierzchnia: do 5 ha

Inwentarz zabytków:

- 7 fragm. ceramiki KPL, faza lubońska (w tym 1 fragm. wylewu, 1 fragm. ucha); 3 szt. krzemieni (1 rdzeń z krzemienia nieokreślonego – przepalony, 1 wiór retuszowany z krzemienia czekoladowego, fragment narzędzia wiórowego z krzemienia nieokreślonego – przepalony); 14 fragm. ceramiki KŁ (w tym 1 fragm. wylewu, 1 fragm. dna); 2 fragm. ceramiki KP

228. Janowo, st. 6

Nr na obszarze: 231

Gmina: Izbica Kujawska

Powiat: Włocławek

Historia badań:

- weryfikacyjne badania powierzchniowe prowadzone przez P. Papiernika w ramach projektu „Źródła archeologiczne

w rejonie Parku Kulturowego Wietrzychowice” w 2013 i 2014 r.

Chronologia: KPL

Powierzchnia: do 1 ara

Inwentarz zabytków:

1 fragm. ceramiki KPL

229. Jastrzębiec, st. 4

Nr na obszarze: 104

Gmina: Boniewo

Powiat: Włocławek

Historia badań:

- weryfikacyjne badania powierzchniowe prowadzone przez P. Papiernika w ramach projektu „Źródła archeologiczne w rejonie Parku Kulturowego Wietrzychowice” w 2013 i 2014 r.

Chronologia: KPL, KŁ

Powierzchnia: do 1 ha

Inwentarz zabytków:

34 fragm. ceramiki KPL (w tym 1 fragm. dna); 3 szt. (1 fragm. wióra, 1 drapacz wiórowy z krzemienia nieokreślonego – przepalony, 1 okruch z krzemienia nieokreślonego – przepalony); 2 fragm. ceramiki KŁ

230. Kolonia Obałki, st. 1

Nr na obszarze: 13

Gmina: Izbica Kujawska

Powiat: Włocławek

Historia badań:

- badania powierzchniowe prowadzone przez A. Horonziaka w 1986 r.
- weryfikacyjne badania powierzchniowe prowadzone przez P. Papiernika w ramach projektu „Źródła archeologiczne w rejonie Parku Kulturowego Wietrzychowice” w 2013 i 2014 r.

Chronologia: KPL, KŁ, KP, WŚ

Powierzchnia: do 5 ha

Inwentarz zabytków:

- badania z 1986 r.: 9 fragm. ceramiki WŚ
- badania z 2013–2014 r.: 2 fragm. ceramiki KPL; 3 fragm. ceramiki KŁ; 41 fragm. ceramiki KP

231. Leśniczówka, st. 1

Nr na obszarze: 78

Gmina: Boniewo

Powiat: Włocławek

Historia badań:

- badania wykopaliskowe prowadzone przez K. Jażdżewskiego w 1934 r.

- badania powierzchniowe prowadzone przez A. Horonziaka w 1986 r.
- weryfikacyjne badania powierzchniowe prowadzone przez P. Papiernika w ramach projektu „Źródła archeologiczne w rejonie Parku Kulturowego Wietrzychowice” w 2013 i 2014 r. Lokalizacja stanowiska pokrywa się z lokalizacją stanowiska Wypychy 2. W roku 1986 mgr A. Horonziak stanowisko nr 1 w Leśniczówce określił jako archiwalne bez pozytywnej weryfikacji w terenie. Jednocześnie zinwentaryzował 2 fragmenty ceramiki neolitycznej na zachodnim skraju omawianego terenu jako stanowisku nr 2 w miejscowości Wypychy (nr 72 na obszarze 52–46).
- prospekcja lotnicza rejonu stanowiska prowadzona pod kierunkiem R. Brzejszczaka w ramach projektu „Źródła archeologiczne w rejonie Parku Kulturowego Wietrzychowice, cz. II” w 2015 i 2016 r.

Chronologia: KPL, Ne, KŁ, KP

Powierzchnia: do 5 ha

Inwentarz zabytków:

- badania z 1986 r.: 2 fragm. ceramiki Ne
- badania z 2013–2014 r.: 2 fragm. ceramiki KPL; 3 fragm. ceramiki KŁ; 41 fragm. ceramiki KP

Literatura:

Jażdżewski K., 1936, Kultura puharów lejko-watych w Polsce Zachodniej i Środkowej, Poznań.

Chmielewski W., 1952, Zagadnienie gro-bowców kujawskich w świetle ostatnich badań, Łódź.

Brzejszczak R., Papiernik P., 2017, Zasto-sowanie archeologii lotniczej w po-szukiwaniu grobowców kujawskich na obszarze południowych Kujaw, Acta Archaeologica Lodziensia nr 63, s. 121–132.

232. Leśniczówka, st. 4

Nr na obszarze: 15

Gmina: Boniewo

Powiat: Włocławek

Historia badań:

- badania powierzchniowe prowadzone przez A. Horonziaka w 1986 r.
- weryfikacyjne badania powierzchniowe prowadzone przez P. Papiernika w ramach projektu „Źródła archeologiczne

w rejonie Parku Kulturowego Wietrzy-chowice” w 2013 i 2014 r.

Chronologia: KPL, KŁ, KP, WŚ

Powierzchnia: do 5 ha

Inwentarz zabytków:

- badania z 1986 r.: 2 fragm. ceramiki WŚ
- badania z 2013–2014 r.: 6 fragm. cerami-ki KPL (w tym 2 fragm. ucha); 1 łusz-czeń z krzemienia bałtyckiego; 8 fragm. ceramiki KŁ; 2 fragm. ceramiki KP

233. Leśniczówka, st. 8

Nr na obszarze: 19

Gmina: Boniewo

Powiat: Włocławek

Historia badań:

- badania powierzchniowe prowadzone przez A. Horonziaka w 1986 r.
- weryfikacyjne badania powierzchniowe prowadzone przez P. Papiernika w ra-mach projektu „Źródła archeologiczne w rejonie Parku Kulturowego Wietrzy-chowice” w 2013 i 2014 r.

Chronologia: KPL, KŁ?, Nk

Powierzchnia: do 5 ha

Inwentarz zabytków:

- badania z 1986 r.: 2 fragm. ceramiki Nk
- badania z 2013–2014 r.: 12 fragm. cera-miki KPL; 4 fragm. ceramiki KŁ?

234. Lubomin, st. 3a

Nr na obszarze: 22

Gmina: Boniewo

Powiat: Włocławek

Historia badań:

- badania powierzchniowe prowadzone przez A. Horonziaka w 1986 r.
- weryfikacyjne badania powierzchniowe prowadzone przez P. Papiernika w ra-mach projektu „Źródła archeologiczne w rejonie Parku Kulturowego Wietrzy-chowice” w 2013 i 2014 r.

Chronologia: KPL, Pr, PŚ

Powierzchnia: do 0,5 ha

Inwentarz zabytków:

- badania z 1986 r.: 10 fragm. ceramiki PŚ
- badania z 2013–2014 r.: 6 fragm. cerami-ki KPL; 1 fragm. ceramiki Pr; 3 fragm. ceramiki PŚ

235. Lubomin, st. 4a

Nr na obszarze: 23

Gmina: Boniewo

Powiat: Włocławek

Historia badań:

- badania powierzchniowe prowadzone przez A. Horonziaka w 1986 r.
- weryfikacyjne badania powierzchniowe prowadzone przez P. Papiernika w ramach projektu „Źródła archeologiczne w rejonie Parku Kulturowego Wietrzychowice” w 2013 i 2014 r.

Chronologia: KPL, KŁ, Nk

Powierzchnia: do 1 ha

Inwentarz zabytków:

- badania z 1986 r.: 2 fragm. ceramiki Nk
- badania z 2013–2014 r.: 3 fragm. ceramiki KPL; 2 szt. krzemieni (1 odłupek z krzemienia nieokreślonego – patyna, 1 wiór retuszowany z krzemienia nieokreślonego – patyna); 3 fragm. ceramiki KŁ

236. Lubomin, st. 13

Nr na obszarze: 145

Gmina: Boniewo

Powiat: Włocławek

Historia badań:

- weryfikacyjne badania powierzchniowe prowadzone przez P. Papiernika w ramach projektu „Źródła archeologiczne w rejonie Parku Kulturowego Wietrzychowice” w 2013 i 2014 r.

Chronologia: KPL, PŚ/NOW

Powierzchnia: do 1 ara

Inwentarz zabytków:

1 fragm. ceramiki KPL, 1 odłupek krzemienny; 1 fragm. ceramiki PŚ/NOW

237. Lubomin, st. 14

Nr na obszarze: 146

Gmina: Boniewo

Powiat: Włocławek

Historia badań:

- weryfikacyjne badania powierzchniowe prowadzone przez P. Papiernika w ramach projektu „Źródła archeologiczne w rejonie Parku Kulturowego Wietrzychowice” w 2013 i 2014 r.

Chronologia: Mz?, EK

Powierzchnia: do 0,5 ha

Inwentarz zabytków:

1 skrobacz Mz?; 3 szt. krzemieni (2 odłupki krzemienne, 1 wiór retuszowany z krzemienia czekoladowego) EK

238. Lubomin, st. 16

Nr na obszarze: 273

Gmina: Boniewo

Powiat: Włocławek

Historia badań:

- weryfikacyjne badania powierzchniowe prowadzone przez P. Papiernika w ramach projektu „Źródła archeologiczne w rejonie Parku Kulturowego Wietrzychowice, cz. III” w 2017 i 2018 r.

Chronologia: KPL, Pr

Powierzchnia: do 1 ara

Inwentarz zabytków:

2 fragm. ceramiki KPL; 1 fragm. ceramiki Pr

239. Lubomin Rządowy, st. 2

Nr na obszarze: 92

Gmina: Boniewo

Powiat: Włocławek

Historia badań:

- weryfikacyjne badania powierzchniowe prowadzone przez P. Papiernika w ramach projektu „Źródła archeologiczne w rejonie Parku Kulturowego Wietrzychowice” w 2013 i 2014 r.

Chronologia: KPL, WEB, PŚ/NOW

Powierzchnia: do 0,5 ha

Inwentarz zabytków:

1 fragm. ceramiki KPL; 1 fragm. ceramiki WEB, 1 fragm. ceramiki PŚ/NOW

240. Lubomin Rządowy, st. 3

Nr na obszarze: 93

Gmina: Boniewo

Powiat: Włocławek

Historia badań:

- weryfikacyjne badania powierzchniowe prowadzone przez P. Papiernika w ramach projektu „Źródła archeologiczne w rejonie Parku Kulturowego Wietrzychowice” w 2013 i 2014 r.

Chronologia: KPL

Powierzchnia: do 1 ara

Inwentarz zabytków:

1 fragm. ceramiki KPL

241. Lubomin Rządowy, st. 4

Nr na obszarze: 94

Gmina: Boniewo

Powiat: Włocławek

Historia badań:

- weryfikacyjne badania powierzchniowe prowadzone przez P. Papiernika w ramach projektu „Źródła archeologiczne w rejonie Parku Kulturowego Wietrzychowice” w 2013 i 2014 r.

Chronologia: KPL, PŚ
Powierzchnia: do 0,5 ha
Inwentarz zabytków:
1 fragm. ceramiki KPL; 1 fragm. ceramiki PŚ

242. Lubomin Rządowy, st. 8

Nr na obszarze: 98
Gmina: Boniewo
Powiat: Włocławek
Historia badań:
– weryfikacyjne badania powierzchniowe prowadzone przez P. Papiernika w ramach projektu „Źródła archeologiczne w rejonie Parku Kulturowego Wietrzychowice” w 2013 i 2014 r.

Chronologia: KPL (faza wiórecka)
Powierzchnia: do 0,5 ha
Inwentarz zabytków:
12 fragm. ceramiki KPL, faza wiórecka (w tym 1 fragm. ornamentowany, 1 fragm. wylewu); 4 szt. krzemieni (3 odłupki, 1 fragm. wióra)

243. Lubomin Rządowy, st. 11

Nr na obszarze: 101
Gmina: Boniewo
Powiat: Włocławek
Historia badań:
– weryfikacyjne badania powierzchniowe prowadzone przez P. Papiernika w ramach projektu „Źródła archeologiczne w rejonie Parku Kulturowego Wietrzychowice” w 2013 i 2014 r.

Chronologia: KPL, KŁ, WŚ
Powierzchnia: do 5 ha
Inwentarz zabytków:
3 fragm. ceramiki KPL; 22 fragm. ceramiki KŁ (w tym 1 fragm. wylewu, 2 fragm. dna); 4 fragm. ceramiki WŚ

244. Łania, st. 1

Nr na obszarze: 24
Gmina: Chodecz
Powiat: Włocławek
Historia badań:
– badania wykopaliskowe Natalii Kickiej i hr. Józefa Bnińskiego w 1873 r.
– badania powierzchniowe prowadzone przez A. Horonziaka w 1986 r.
– weryfikacyjne badania powierzchniowe prowadzone przez P. Papiernika w ramach projektu „Źródła archeologiczne

w rejonie Parku Kulturowego Wietrzychowice” w 2013 i 2014 r.

- szczegółowa rejestracja materiałów zabytkowych na powierzchni stanowiska prowadzona pod kierunkiem P. Papiernika w ramach projektu „Opracowanie i publikacja wyników nieinwazyjnych i interdyscyplinarnych badań w rejonie Parku Kulturowego Wietrzychowice” w 2019 r.
 - prospekcja lotnicza rejonu stanowiska prowadzona pod kierunkiem R. Brzejszcza w ramach projektów projektu „Źródła archeologiczne w rejonie Parku Kulturowego Wietrzychowice, cz. II, III” oraz „Opracowanie i publikacja wyników nieinwazyjnych i interdyscyplinarnych badań w rejonie Parku Kulturowego Wietrzychowice” w latach 2015–2019
 - prospekcja geofizyczna prowadzona pod kierunkiem P. Wronieckiego w ramach projektu „Opracowanie i publikacja wyników nieinwazyjnych i interdyscyplinarnych badań w rejonie Parku Kulturowego Wietrzychowice” w 2019 r.
- Chronologia: KCWR, GB-K KL, KPL, Ne

Chronologia: KCWR, GB-K KL, KPL, Ne
Powierzchnia: do 5 ha

Inwentarz zabytków:
– badania z 1986 r.: 4 fragm. ceramiki Ne
– badania z 2013–2014 r.: 2 fragm. ceramiki KCWR; 17 fragm. ceramiki GB-K KL (w tym 1 fragm. ucha); 3 fragm. ceramiki KPL; 2 szt. krzemieni (1 łuszczeń z krzemienia bałtyckiego, 1 wiór z krzemienia czekoladowego)

Literatura:

- Kicka N., 1876, Żale Żurawickie. Wiadomości Archeologiczne t. III. Spostrzeżenia w dziedzinie starożytności krajowych. Czasy przedhistoryczne, s. 79–82.
- Chmielewski W., 1952, Zagadnienie grobowców kujawskich w świetle ostatnich badań, Łódź.
- Papiernik P., Płaza D. K., Wicha J., 2017, Osadnictwo kultury ceramiki wstęgowej rytej na terenie Pojezierza Kujawskiego w świetle weryfikacyjnych badań powierzchniowych wykonanych w ramach programu „Źródła archeologiczne w rejonie Parku Kulturowego Wietrzy-

chowice”, *Acta Archaeologica Lodziensia* nr 63, s. 95–112.

Brzejszczak R., Papiernik P., 2017, Zastosowanie archeologii lotniczej w poszukiwaniu grobowców kujawskich na obszarze południowych Kujaw, *Acta Archaeologica Lodziensia* nr 63, s. 121–132.

245. Łania, st. 2

Nr na obszarze: 25

Gmina: Chodecz

Powiat: Włocławek

Historia badań:

- badania powierzchniowe prowadzone przez A. Horonziaka w 1986 r.
- weryfikacyjne badania powierzchniowe prowadzone przez P. Papiernika w ramach projektu „Źródła archeologiczne w rejonie Parku Kulturowego Wietrzychowice” w 2013 i 2014 r.

Chronologia: KCWR, KPL, Ne, KP, WŚ

Powierzchnia: do 1 ha

Inwentarz zabytków:

- badania z 1986 r.: 6 fragm. ceramiki KP; 1 krzemień Ne, 4 fragm. ceramiki WŚ
- badania z 2013–2014 r.: 3 fragm. ceramiki KCWR; 2 fragm. ceramiki KPL; 2 odłupki z krzemienia czekoladowego; 12 fragm. ceramiki KP (2 fragm. ceramiki toczonej wtórnie przepalanej).

Literatura:

Papiernik P., Płaza D. K., Wicha J., 2017, Osadnictwo kultury ceramiki wstępowej rytej na terenie Pojezierza Kujawskiego w świetle weryfikacyjnych badań powierzchniowych wykonanych w ramach programu „Źródła archeologiczne w rejonie Parku Kulturowego Wietrzychowice”, *Acta Archaeologica Lodziensia* nr 63, s. 95–112

246. Łania, st. 4

Nr na obszarze: 263

Gmina: Chodecz

Powiat: Włocławek

Historia badań:

- weryfikacyjne badania powierzchniowe prowadzone przez P. Papiernika w ramach projektu „Źródła archeologiczne w rejonie Parku Kulturowego Wietrzychowice” w 2013 i 2014 r.

- szczegółowa rejestracja materiałów zabytkowych na powierzchni stanowiska prowadzona pod kierunkiem P. Papiernika w ramach projektu „Źródła archeologiczne w rejonie Parku Kulturowego Wietrzychowice, cz. III” w 2017 i 2018 r.
- prospekcja lotnicza rejonu stanowiska prowadzona pod kierunkiem R. Brzejszczaka w ramach projektu „Źródła archeologiczne w rejonie Parku Kulturowego Wietrzychowice, cz. III” w 2017 i 2018 r.
- prospekcja geochemiczna stanowiska prowadzona pod kierunkiem P. Kittela w ramach projektu „Źródła archeologiczne w rejonie Parku Kulturowego Wietrzychowice, cz. III” w 2018 r.

Chronologia: KPL, KAK

Powierzchnia: do 2 ha

Inwentarz zabytków:

53 fragm. ceramiki KPL (w tym 1 fragm. ornamentowany); 8 fragm. ceramiki KAK; 9 szt. krzemieni (3 łuszcznie z krzemienia bałtyckiego, 3 odłupki łuszczniowe z krzemienia bałtyckiego, 1 okruch z krzemienia bałtyckiego, 1 świeżak z krzemienia czekoladowego, 1 rylec klinowy z odłupka)

247. Łania, st. 5

Nr na obszarze: 264

Gmina: Chodecz

Powiat: Włocławek

Historia badań:

- weryfikacyjne badania powierzchniowe prowadzone przez P. Papiernika w ramach projektu „Źródła archeologiczne w rejonie Parku Kulturowego Wietrzychowice” w 2013 i 2014 r.

Chronologia: KPL

Powierzchnia: do 1 ara

Inwentarz zabytków:

1 fragm. ceramiki KPL

248. Łania, st. 7

Nr na obszarze: 266

Gmina: Chodecz

Powiat: Włocławek

Historia badań:

- weryfikacyjne badania powierzchniowe prowadzone przez P. Papiernika w ramach projektu „Źródła archeologiczne w rejonie Parku Kulturowego Wietrzychowice” w 2013 i 2014 r.

Chronologia: KPL
Powierzchnia: do 0,5 ha
Inwentarz zabytków:
1 fragm. ceramiki KPL; 1 odłupek łuszczeniowy z krzemienia bałtyckiego

249. Łania, st. 9

Nr na obszarze: 268
Gmina: Chodecz
Powiat: Włocławek
Historia badań:
– weryfikacyjne badania powierzchniowe prowadzone przez P. Papiernika w ramach projektu „Źródła archeologiczne w rejonie Parku Kulturowego Wietrzychowice” w 2013 i 2014 r.

Chronologia: KPL
Powierzchnia: do 1 ara
Inwentarz zabytków:
1 fragm. ceramiki KPL

250. Łączewna, st. 4

Nr na obszarze: 27
Gmina: Boniewo
Powiat: Włocławek
Historia badań:
– badania powierzchniowe prowadzone przez A. Horonziaka w 1986 r.
– weryfikacyjne badania powierzchniowe prowadzone przez P. Papiernika w ramach projektu „Źródła archeologiczne w rejonie Parku Kulturowego Wietrzychowice” w 2013 i 2014 r.

Chronologia: KPL, WŚ
Powierzchnia: do 0,5 ha
Inwentarz zabytków:
– badania z 1986 r.: 2 fragm. ceramiki WŚ
– badania z 2013–2014 r.: 3 fragm. ceramiki KPL; 2 szt. krzemieni (1 fragm. wióra z krzemienia czekoladowego, 1 odłupek łuszczeniowy)

251. Łąki Wielkie, st. 2

Nr na obszarze: 133
Gmina: Boniewo
Powiat: Włocławek
Historia badań:
– weryfikacyjne badania powierzchniowe prowadzone przez P. Papiernika w ramach projektu „Źródła archeologiczne w rejonie Parku Kulturowego Wietrzychowice” w 2013 i 2014 r.

Chronologia: KPL
Powierzchnia: do 0,5 ha

Inwentarz zabytków:
13 fragm. ceramiki KPL, 1 odłupek krzemienny

252. Łąki Wielkie, st. 3

Nr na obszarze: 134
Gmina: Boniewo
Powiat: Włocławek
Historia badań:
– weryfikacyjne badania powierzchniowe prowadzone przez P. Papiernika w ramach projektu „Źródła archeologiczne w rejonie Parku Kulturowego Wietrzychowice” w 2013 i 2014 r.

Chronologia: KPL
Powierzchnia: do 1 ara
Inwentarz zabytków:
1 fragm. ceramiki KPL

253. Łąki Wielkie, st. 5

Nr na obszarze: 136
Gmina: Boniewo
Powiat: Włocławek
Historia badań:
– weryfikacyjne badania powierzchniowe prowadzone przez P. Papiernika w ramach projektu „Źródła archeologiczne w rejonie Parku Kulturowego Wietrzychowice” w 2013 i 2014 r.

Chronologia: KPL
Powierzchnia: do 1 ara
Inwentarz zabytków:
1 fragm. ceramiki KPL

254. Michałowo, st. 1

Nr na obszarze: 29
Gmina: Boniewo
Powiat: Włocławek
Historia badań:
– badania powierzchniowe prowadzone przez A. Horonziaka w 1986 r.
– weryfikacyjne badania powierzchniowe prowadzone przez P. Papiernika w ramach projektu „Źródła archeologiczne w rejonie Parku Kulturowego Wietrzychowice” w 2013 i 2014 r.

Chronologia: KCWR, KPL, WEB?, PŚ
Powierzchnia: do 0,5 ha
Inwentarz zabytków:
– badania z 1986 r.: 1 fragm. ceramiki KCWR
– badania z 2013–2014 r.: 8 fragm. ceramiki KPL (w tym 1 fragm. wylewu); 2 szt. krzemieni (1 odłupek z krzemienia

bałtyckiego, 1 wiór z krzemienia nieokreślonego – patyna); 4 fragm. ceramiki WEB?; 3 fragm. ceramiki PŚ

Literatura:

Pyzel J., 2010, Historia osadnictwa społeczności kultury ceramiki wstęgowej rytej na Kujawach, Gdańsk.

Papiernik P., Płaza D. K., Wicha J., 2017, Osadnictwo kultury ceramiki wstęgowej rytej na terenie Pojezierza Kujawskiego w świetle weryfikacyjnych badań powierzchniowych wykonanych w ramach programu „Źródła archeologiczne w rejonie Parku Kulturowego Wietrzychowice”, Acta Archaeologica Lodziensia nr 63, s. 95–112

255. Michałowo, st. 2

Nr na obszarze: 105

Gmina: Boniewo

Powiat: Włocławek

Historia badań:

- weryfikacyjne badania powierzchniowe prowadzone przez P. Papiernika w ramach projektu „Źródła archeologiczne w rejonie Parku Kulturowego Wietrzychowice” w 2013 i 2014 r.

Chronologia: KPL, KŁ?

Powierzchnia: do 0,5 ha

Inwentarz zabytków:

10 fragm. ceramiki KPL; 3 fragm. ceramiki KŁ?

256. Michałowo, st. 5

Nr na obszarze: 108

Gmina: Boniewo

Powiat: Włocławek

Historia badań:

- weryfikacyjne badania powierzchniowe prowadzone przez P. Papiernika w ramach projektu „Źródła archeologiczne w rejonie Parku Kulturowego Wietrzychowice” w 2013 i 2014 r.

Chronologia: KPL, EB

Powierzchnia: do 0,5 ha

Inwentarz zabytków:

1 fragm. ceramiki KPL; 1 wiór krzemienisty;
3 fragm. ceramiki EB

257. Michałowo, st. 7

Nr na obszarze: 110

Gmina: Boniewo

Powiat: Włocławek

Historia badań:

- weryfikacyjne badania powierzchniowe prowadzone przez P. Papiernika w ramach projektu „Źródła archeologiczne w rejonie Parku Kulturowego Wietrzychowice” w 2013 i 2014 r.

Chronologia: KPL, PŚ

Powierzchnia: do 0,5 ha

Inwentarz zabytków:

1 fragm. ceramiki KPL, 1 odłupek krzemienisty; 4 fragm. ceramiki PŚ (w tym 1 fragm. wylewu, 2 fragm. ornamentowane)

258. Obałki, st. 1

Nr na obszarze: 84

Gmina: Izbica Kujawska

Powiat: Włocławek

Historia badań:

- badania wykopaliskowe prowadzone przez K. Jażdżewskiego w 1934 r.
- badania wykopaliskowe prowadzone przez W. Kerstena w 1942 r.
- badania powierzchniowe prowadzone przez A. Horonziaka w 1986 r.
- weryfikacyjne badania powierzchniowe prowadzone przez P. Papiernika w ramach projektu „Źródła archeologiczne w rejonie Parku Kulturowego Wietrzychowice” w 2013 i 2014 r.
- prospekcja lotnicza rejonu stanowiska prowadzona pod kierunkiem R. Brzejszczaka w ramach projektu „Źródła archeologiczne w rejonie Parku Kulturowego Wietrzychowice, cz. II” w 2015 i 2016 r.

Chronologia: KPL, KT, Nk

Powierzchnia: do 5 ha

Inwentarz zabytków:

- badania z 2013–2014 r.: 19 fragm. ceramiki KPL; 5 szt. krzemieni (3 odłupki z krzemienia bałtyckiego, 1 odłupek z krzemienia czekoladowego, 1 wiór z krzemienia bałtyckiego); 1 rozcieracz kamienny; 2 grudki polepy; 7 fragm. ceramiki KT

Literatura:

Jażdżewski K., 1936, Z Otchłani Wieków, R. 11, z. 4–5, s. 64.

Chmielewski W., 1952, Zagadnienie grobowców kujawskich w świetle ostatnich badań, Łódź.

Tetzlaff W., 1961, Grobowce kultury pucharów lejkowatych ze Zberzynka, pow. Konin i Obałek, pow. Koło, „Fontes

Archaeologici Posnanienses” t. XII, s. 40–47.

Brzejszczak R., Papiernik P., 2017, Zastosowanie archeologii lotniczej w poszukiwaniu grobowców kujawskich na obszarze południowych Kujaw, Acta Archaeologica Lodziensia nr 63, s. 121–132.

259. Obałki, st. 3

Nr na obszarze: 32

Gmina: Izbica Kujawska

Powiat: Włocławek

Historia badań:

- badania powierzchniowe prowadzone przez A. Horonziaka w 1986 r.
- weryfikacyjne badania powierzchniowe prowadzone przez P. Papiernika w ramach projektu „Źródła archeologiczne w rejonie Parku Kulturowego Wietrzychowice” w 2013 i 2014 r.

Chronologia: Ne, KPL?

Powierzchnia: do 1 ara

Inwentarz zabytków:

- badania z 1986 r.: 3 fragm. ceramiki Ne
- badania z 2013–2014 r.: 1 fragm. ceramiki KPL?

260. Obałki, st. 8

Nr na obszarze: 218

Gmina: Izbica Kujawska

Powiat: Włocławek

Historia badań:

Historia badań:

- weryfikacyjne badania powierzchniowe prowadzone przez P. Papiernika w ramach projektu „Źródła archeologiczne w rejonie Parku Kulturowego Wietrzychowice, cz. III” w 2017 i 2018 r.

Chronologia: P?

Powierzchnia: do 1 ara

Inwentarz zabytków:

1 rylec węglowy z krzemienia czekoladowego

261. Obałki, st. 11

Nr na obszarze: 221

Gmina: Izbica Kujawska

Powiat: Włocławek

Historia badań:

- weryfikacyjne badania powierzchniowe prowadzone przez P. Papiernika w ramach projektu „Źródła archeologiczne w rejonie Parku Kulturowego Wietrzychowice” w 2013 i 2014 r.

Chronologia: KPL

Powierzchnia: do 1 ara

Inwentarz zabytków:

2 fragm. ceramiki KPL

262. Obałki, st. 12

Nr na obszarze: 222

Gmina: Izbica Kujawska

Powiat: Włocławek

Historia badań:

- weryfikacyjne badania powierzchniowe prowadzone przez P. Papiernika w ramach projektu „Źródła archeologiczne w rejonie Parku Kulturowego Wietrzychowice” w 2013 i 2014 r.

Chronologia: KPL, WEB

Powierzchnia: do 1 ara

Inwentarz zabytków:

3 fragm. ceramiki KPL; 3 szt. krzemieni (1 odłupek z krzemienia czekoladowego, 1 wiór z krzemienia czekoladowego, 1 wiór retuszowany z krzemienia czekoladowego), 1 rozcieracz kamienny; 3 fragm. ceramiki WEB

263. Obałki, st. 16

Nr na obszarze: 226

Gmina: Izbica Kujawska

Powiat: Włocławek

Historia badań:

- weryfikacyjne badania powierzchniowe prowadzone przez P. Papiernika w ramach projektu „Źródła archeologiczne w rejonie Parku Kulturowego Wietrzychowice” w 2013 i 2014 r.

Chronologia: KCWR, KP, PŚ

Powierzchnia: do 5 ha

Inwentarz zabytków:

1 fragm. ceramiki KCWR, 3 szt. krzemieni (1 odłupek z krzemienia jurajskiego, 1 wiór z krzemienia wołyńskiego?, 1 półtylczak z krzemienia jurajskiego); 6 fragm. ceramiki KP; 1 fragm. ceramiki PŚ

Literatura:

Papiernik P., Płaza D. K., Wicha J., 2017, Osadnictwo kultury ceramiki wstęgowej rytej na terenie Pojezierza Kujawskiego w świetle weryfikacyjnych badań powierzchniowych wykonanych w ramach programu „Źródła archeologiczne w rejonie Parku Kulturowego Wietrzy-

chowice”, *Acta Archaeologica Lodziensia* nr 63, s. 95–112.

264. Osiecz Mały, st. 2

Nr na obszarze: 38

Gmina: Boniewo

Powiat: Włocławek

Historia badań:

- badania powierzchniowe prowadzone przez A. Horonziaka w 1986 r.
- weryfikacyjne badania powierzchniowe prowadzone przez P. Papiernika w ramach projektu „Źródła archeologiczne w rejonie Parku Kulturowego Wietrzychowice” w 2013 i 2014 r.

Chronologia: KAK?, KP, WŚ

Powierzchnia: do 5 ha

Inwentarz zabytków:

- badania z 1986 r.: 5 fragm. ceramiki WŚ
- badania z 2013–2014 r.: 5 fragm. ceramiki KAK?; 13 fragm. ceramiki KP (w tym 1 fragm. wylewu, 2 fragm. ornamentowane, 4 fragm. ceramiki toczonej); 17 fragm. ceramiki WŚ, VIII-X w. (w tym 1 fragm. wylewu, 1 fragm. dna, 4 fragm. ornamentowane); 27 fragm. ceramiki WŚ, XIII-XIV w. (w tym 3 fragm. wylewów, 4 fragm. ornamentowane)

265. Osiecz Mały, st. 4

Nr na obszarze: 40

Gmina: Boniewo

Powiat: Włocławek

Historia badań:

- badania powierzchniowe prowadzone przez A. Horonziaka w 1986 r.
- weryfikacyjne badania powierzchniowe prowadzone przez P. Papiernika w ramach projektu „Źródła archeologiczne w rejonie Parku Kulturowego Wietrzychowice” w 2013 i 2014 r.

Chronologia: KPL, KŁ, PŚ

Powierzchnia: do 1 ha

Inwentarz zabytków:

- badania z 1986 r.: 3 fragm. ceramiki PŚ
- badania z 2013–2014 r.: 7 fragm. ceramiki KPL; 1 odłupek z krzemienia bałtyckiego; 2 fragm. ceramiki KŁ

266. Osiecz Mały, st. 8

Nr na obszarze: 85

Gmina: Boniewo

Powiat: Włocławek

Historia badań:

- badania powierzchniowe w strefie ochronnej Parku Kulturowego Wietrzychowice prowadzone przez P. Papiernika w 2012 r.
- badania wykopaliskowe prowadzone przez P. Papiernika w 2011–2013 r.
- weryfikacyjne badania powierzchniowe prowadzone przez P. Papiernika w ramach projektu „Źródła archeologiczne w rejonie Parku Kulturowego Wietrzychowice” w 2013 i 2014 r.
- prospekcja geofizyczna prowadzona pod kierunkiem P. Wronieckiego w 2013 r.
- szczegółowa rejestracja materiałów zabytkowych na powierzchni stanowiska prowadzona pod kierunkiem P. Papiernika w ramach projektu „Źródła archeologiczne w rejonie Parku Kulturowego Wietrzychowice, cz. III” w latach 2017–2019 r.
- prospekcja lotnicza rejonu stanowiska prowadzona pod kierunkiem R. Brzejszczaka w ramach projektu „Źródła archeologiczne w rejonie Parku Kulturowego Wietrzychowice, cz. III” w 2017 i 2018 r.

Chronologia: Mz, KCWR, KPL, KT, KŁ, KP, WŚ

Powierzchnia: do 3 ha

Inwentarz zabytków:

- badania powierzchniowe z 2012 r.: 34 fragm. ceramiki KPL; 3 krzemienie; 14 fragm. ceramiki KT

Literatura:

Papiernik P., 2009, Sprawozdanie z archeologicznych badań powierzchniowych przeprowadzonych w strefie ochronnej Parku Kulturowego Wietrzychowice, Łódź, mps. przechowywany w WUOZ w Toruniu, Delegatura we Włocławku.

Papiernik P., 2011, Sprawozdanie z archeologicznych badań sondażowych na stanowisku nr 8 w miejscowości Osiecz Mały, gm. Boniewo, pow. Włocławek, woj. kujawsko-pomorskie przeprowadzonych w 2012 roku, Łódź, mps. przechowywany w WUOZ w Toruniu, Delegatura we Włocławku.

Papiernik P., 2012, Sprawozdanie z archeologicznych badań wykopaliskowych na stanowisku nr 8 w miejscowości Osiecz Mały, gm. Boniewo, pow. Włocławek, woj. kujawsko-pomorskie przepro-

wadzonych w 2012 roku, Łódź, mps. przechowywany w WUOZ w Toruniu, Delegatura we Włocławku.

Papiernik P., 2013, Sprawozdanie z archeologicznych badań wykopaliskowych na stanowisku nr 8 w miejscowości Osiecz Mały, gm. Boniewo, pow. Włocławek, woj. kujawsko-pomorskie przeprowadzonych w 2013 roku, Łódź, mps. przechowywany w WUOZ w Toruniu, Delegatura we Włocławku.

Papiernik P., Płaza D. K., Wicha J., 2017, Osadnictwo kultury ceramiki wstęgowej rytej na terenie Pojezierza Kujawskiego w świetle weryfikacyjnych badań powierzchniowych wykonanych w ramach programu „Źródła archeologiczne w rejonie Parku Kulturowego Wietrzychowice”, *Acta Archaeologica Lodziensia*, s. 95–112.

Papiernik P., Kittel P., Płaza D. K., Wicha J., 2018, The settlement of the Funnel Beaker culture in the region of Wietrzychowice (district of Izbica Kujawska, province of Kuyavia-Pomerania) in the light of the research carried out from 2009 to 2016, *Prace i Materiały Muzeum Archeologicznego i Etnograficznego w Łodzi, seria archeologiczna*, nr 47, s. 203–219.

Papiernik P., Brzejszczak R., Płaza D. K., Wicha J., Wroniecki P., 2020, In search of lost heritage: non-invasive exploration of the monumental Funnel Beaker culture long barrows in the region of Wietrzychowice in central Poland, [w:] A. B. Gebauer, L. Sorensen, A. Teather, A. C. Valera (red.), *Monumentalising life in the neolithic. Narratives of changes and continuity*, Oxford & Philadelphia, s. 185–194.

267. Osiecz Mały, st. 9

Nr na obszarze: 86

Gmina: Boniewo

Powiat: Włocławek

Historia badań:

- badania powierzchniowe w strefie ochronnej Parku Kulturowego Wietrzychowice prowadzone przez P. Papiernika w 2012 r.
- weryfikacyjne badania powierzchniowe prowadzone przez P. Papiernika w ra-

mach projektu „Źródła archeologiczne w rejonie Parku Kulturowego Wietrzychowice” w 2013 i 2014 r.

Chronologia: KPL, KT

Powierzchnia: do 1 ara

Inwentarz zabytków:

- badania z 2012 r.: 2 fragm. ceramiki KPL; 3 krzemienie; 9 fragm. ceramiki KT
- badania z 2013–2014 r.: 1 fragm. ceramiki KPL

268. Osiecz Mały, st. 10

Nr na obszarze: 87

Gmina: Boniewo

Powiat: Włocławek

Historia badań:

- badania powierzchniowe w strefie ochronnej Parku Kulturowego Wietrzychowice prowadzone przez P. Papiernika w 2012 r.
- weryfikacyjne badania powierzchniowe prowadzone przez P. Papiernika w ramach projektu „Źródła archeologiczne w rejonie Parku Kulturowego Wietrzychowice” w 2013 i 2014 r.

Chronologia: KPL

Powierzchnia: do 1 ara

Inwentarz zabytków:

- badania z 2012 r.: 1 fragm. ceramiki KPL

269. Osiecz Mały, st. 12

Nr na obszarze: 90

Gmina: Boniewo

Powiat: Włocławek

Historia badań:

- weryfikacyjne badania powierzchniowe prowadzone przez P. Papiernika w ramach projektu „Źródła archeologiczne w rejonie Parku Kulturowego Wietrzychowice” w 2013 i 2014 r.

Chronologia: KCWR

Powierzchnia: do 0,5 ha

Inwentarz zabytków:

2 fragm. ceramiki KCWR

Literatura:

Papiernik P., Płaza D. K., Wicha J., 2017, Osadnictwo kultury ceramiki wstęgowej rytej na terenie Pojezierza Kujawskiego w świetle weryfikacyjnych badań powierzchniowych wykonanych w ramach programu „Źródła archeologiczne w rejonie Parku Kulturowego Wietrzy-

chowice”, *Acta Archaeologica Lodziensia* nr 63, s. 95–112.

270. Osiecz Mały, st. 13

Nr na obszarze: 242

Gmina: Boniewo

Powiat: Włocławek

Historia badań:

- weryfikacyjne badania powierzchniowe prowadzone przez P. Papiernika w ramach projektu „Źródła archeologiczne w rejonie Parku Kulturowego Wietrzychowice” w 2013 i 2014 r.

Chronologia: KPL

Powierzchnia: do 1 ha

Inwentarz zabytków:

4 fragm. ceramiki KPL; 2 szt. krzemieni (1 odłupek z krzemienia czekoladowego, 1 odłupek łuszczeniowy z krzemienia bałtyckiego)

271. Osiecz Mały, st. 17

Nr na obszarze: 246

Gmina: Boniewo

Powiat: Włocławek

Historia badań:

- weryfikacyjne badania powierzchniowe prowadzone przez P. Papiernika w ramach projektu „Źródła archeologiczne w rejonie Parku Kulturowego Wietrzychowice” w 2013 i 2014 r.

Chronologia: Mz, KP

Powierzchnia: do 5 ha

Inwentarz zabytków:

1 rdzeń krzemienisty Mz; 11 fragm. ceramiki KP (1 fragm. dna, 1 fragm. ornamentowany, 1 fragm. ceramiki toczonyj)

272. Osiecz Mały, st. 19

Nr na obszarze: 248

Gmina: Boniewo

Powiat: Włocławek

Historia badań:

- weryfikacyjne badania powierzchniowe prowadzone przez P. Papiernika w ramach projektu „Źródła archeologiczne w rejonie Parku Kulturowego Wietrzychowice” w 2013 i 2014 r.

Chronologia: KPL, PŚ

Powierzchnia: do 5 ha

Inwentarz zabytków:

5 fragm. ceramiki KPL; 2 szt. krzemieni (1 odłupek z krzemienia czekoladowego,

1 odłupek łuszczeniowy z krzemienia bałtyckiego); 6 fragm. ceramiki PŚ

273. Osiecz Mały, st. 21

Nr na obszarze: 250

Gmina: Boniewo

Powiat: Włocławek

Historia badań:

- weryfikacyjne badania powierzchniowe prowadzone przez P. Papiernika w ramach projektu „Źródła archeologiczne w rejonie Parku Kulturowego Wietrzychowice” w 2013 i 2014 r.

Chronologia: KPL, WEB?

Powierzchnia: do 1 ha

Inwentarz zabytków:

1 fragm. ceramiki KPL; 2 fragm. ceramiki WEB?

274. Osiecz Mały, st. 23

Nr na obszarze: 252

Gmina: Boniewo

Powiat: Włocławek

Historia badań:

- weryfikacyjne badania powierzchniowe prowadzone przez P. Papiernika w ramach projektu „Źródła archeologiczne w rejonie Parku Kulturowego Wietrzychowice” w 2013 i 2014 r.

Chronologia: KCWR

Powierzchnia: do 1 ara

Inwentarz zabytków: 1 fragm. ceramiki KCWR

Literatura:

Papiernik P., Płaza D. K., Wicha J., 2017, Osadnictwo kultury ceramiki wstęgowej rytej na terenie Pojezierza Kujawskiego w świetle weryfikacyjnych badań powierzchniowych wykonanych w ramach programu „Źródła archeologiczne w rejonie Parku Kulturowego Wietrzychowice”, *Acta Archaeologica Lodziensia* nr 63, s. 95–112.

275. Osiecz Wielki, st. 7

Nr na obszarze: 47

Gmina: Boniewo

Powiat: Włocławek

Historia badań:

- badania powierzchniowe prowadzone przez A. Horonziaka w 1986 r.
- weryfikacyjne badania powierzchniowe prowadzone przez P. Papiernika w ramach projektu „Źródła archeologiczne

w rejonie Parku Kulturowego Wietrzychowice” w 2013 i 2014 r.

Chronologia: KPL (faza sarnowska), KP, PŚ
Powierzchnia: do 5 ha

Inwentarz zabytków:

- badania z 1986 r.: 29 fragm. ceramiki KP
- badania z 2013–2014 r.: 4 fragm. ceramiki KPL, faza sarnowska (w tym 1 fragm. talerza), 1 fragm. ciężarka tkackiego, 1 łuszczeń z krzemienia bałtyckiego; 93 fragm. ceramiki KP (w tym 1 fragm. dna, 4 fragm. ornamentowane); 3 fragm. ceramiki PŚ

276. Osiecz Wielki, st. 8

Nr na obszarze: 48

Gmina: Boniewo

Powiat: Włocławek

Historia badań:

- badania powierzchniowe prowadzone przez A. Horonziaka w 1986 r.
- weryfikacyjne badania powierzchniowe prowadzone przez P. Papiernika w ramach projektu „Źródła archeologiczne w rejonie Parku Kulturowego Wietrzychowice” w 2013 i 2014 r.

Chronologia: Ne, KPL?, KŁ?, WŚ

Powierzchnia: do 5 ha

Inwentarz zabytków:

- badania z 1986 r.: 1 fragm. ceramiki Ne; 5 fragm. ceramiki WŚ
- badania z 2013–2014 r.: 1 fragm. ceramiki KPL?; 1 odłupek z krzemienia nieokreślonego; 3 fragm. ceramiki KŁ?

277. Osiecz Wielki, st. 9

Nr na obszarze: 49

Gmina: Boniewo

Powiat: Włocławek

Historia badań:

- badania powierzchniowe prowadzone przez A. Horonziaka w 1986 r.
- weryfikacyjne badania powierzchniowe prowadzone przez P. Papiernika w ramach projektu „Źródła archeologiczne w rejonie Parku Kulturowego Wietrzychowice” w 2013 i 2014 r.

Chronologia: KCWR, Ne

Powierzchnia: do 1 ha

Inwentarz zabytków:

- badania z 1986 r.: 1 fragm. ceramiki Ne

- badania z 2013–2014 r.: 9 fragm. ceramiki KCWR (w tym 1 fragm. dna, 4 fragm. ornamentowane)

Literatura:

Papiernik P., Płaza D. K., Wicha J., 2017, Osadnictwo kultury ceramiki wstęgowej rytej na terenie Pojezierza Kujawskiego w świetle weryfikacyjnych badań powierzchniowych wykonanych w ramach programu „Źródła archeologiczne w rejonie Parku Kulturowego Wietrzychowice”, *Acta Archaeologica Lodziensia* nr 63, s. 95–112.

278. Osiecz Wielki, st. 11

Nr na obszarze: 51

Gmina: Boniewo

Powiat: Włocławek

Historia badań:

- badania powierzchniowe prowadzone przez A. Horonziaka w 1986 r.
- weryfikacyjne badania powierzchniowe prowadzone przez P. Papiernika w ramach projektu „Źródła archeologiczne w rejonie Parku Kulturowego Wietrzychowice” w 2013 i 2014 r.

Chronologia: KPL, WŚ, PŚ

Powierzchnia: do 1 ha

Inwentarz zabytków:

- badania z 1986 r.: 18 fragm. ceramiki WŚ
- badania z 2013–2014 r.: 1 fragm. ceramiki KPL; 3 fragm. ceramiki (1 fragm. ornamentowany) PŚ

279. Osiecz Wielki, st. 12

Nr na obszarze: 52

Gmina: Boniewo

Powiat: Włocławek

Historia badań:

- badania powierzchniowe prowadzone przez A. Horonziaka w 1986 r.
- weryfikacyjne badania powierzchniowe prowadzone przez P. Papiernika w ramach projektu „Źródła archeologiczne w rejonie Parku Kulturowego Wietrzychowice” w 2013 i 2014 r.

Chronologia: KPL, EK, KŁ, PŚ

Powierzchnia: do 1 ha

Inwentarz zabytków:

- badania z 1986 r.: 1 krzemień EK

- badania z 2013–2014 r.: 2 fragm. ceramiki KPL; 2 fragm. ceramiki KŁ; 4 fragm. ceramiki PŚ

280. Osiecz Wielki, st. 13

Nr na obszarze: 53

Gmina: Boniewo

Powiat: Włocławek

Historia badań:

- badania powierzchniowe prowadzone przez A. Horonziaka w 1986 r.
- weryfikacyjne badania powierzchniowe prowadzone przez P. Papiernika w ramach projektu „Źródła archeologiczne w rejonie Parku Kulturowego Wietrzychowice” w 2013 i 2014 r.

Chronologia: KCWR, EK, PŚ

Powierzchnia: do 1 ha

Inwentarz zabytków:

- badania z 1986 r.: 1 krzemień EK
- badania z 2013–2014 r.: 11 fragm. ceramiki KCWR (w tym 1 fragm. wylewu, 1 fragm. dna, 2 fragm. ornamentowane); 4 szt. krzemieni (1 odłupek z krzemienia bałtyckiego, 1 odłupek z krzemienia jurajskiego, 1 drapacz z krzemienia czekoladowego, 1 odłupek retuszowany z krzemienia bałtyckiego); 8 fragm. ceramiki PŚ (4 fragm. ornamentowane)

Literatura:

Papiernik P., Płaza D. K., Wicha J., 2017, Osadnictwo kultury ceramiki wstęgowej rytej na terenie Pojezierza Kujawskiego w świetle weryfikacyjnych badań powierzchniowych wykonanych w ramach programu „Źródła archeologiczne w rejonie Parku Kulturowego Wietrzychowice”, *Acta Archaeologica Lodziensia* nr 63, s. 95–112.

281. Osiecz Wielki, st. 16

Nr na obszarze: 176

Gmina: Boniewo

Powiat: Włocławek

Historia badań:

- weryfikacyjne badania powierzchniowe prowadzone przez P. Papiernika w ramach projektu „Źródła archeologiczne w rejonie Parku Kulturowego Wietrzychowice” w 2013 i 2014 r.

Chronologia: KPL

Powierzchnia: do 0,5 ha

Inwentarz zabytków:

2 fragm. ceramiki KPL; 1 odłupek krzemien-ny

282. Osiecz Wielki, st. 22

Nr na obszarze: 182

Gmina: Boniewo

Powiat: Włocławek

Historia badań:

- weryfikacyjne badania powierzchniowe prowadzone przez P. Papiernika w ramach projektu „Źródła archeologiczne w rejonie Parku Kulturowego Wietrzychowice” w 2013 i 2014 r.

Chronologia: KCWR?, KŁ, PŚ

Powierzchnia: do 0,5 ha

Inwentarz zabytków:

1 fragm. ceramiki KCWR?; 1 fragm. ceramiki KŁ (fragm. czerpaka lub kubka); 2 fragm. ceramiki (1 fragm. wylewu) PŚ

Literatura:

Papiernik P., Płaza D. K., Wicha J., 2017, Osadnictwo kultury ceramiki wstęgowej rytej na terenie Pojezierza Kujawskiego w świetle weryfikacyjnych badań powierzchniowych wykonanych w ramach programu „Źródła archeologiczne w rejonie Parku Kulturowego Wietrzychowice”, *Acta Archaeologica Lodziensia* nr 63, s. 95–112.

283. Osiecz Wielki, st. 23

Nr na obszarze: 183

Gmina: Boniewo

Powiat: Włocławek

Historia badań:

- weryfikacyjne badania powierzchniowe prowadzone przez P. Papiernika w ramach projektu „Źródła archeologiczne w rejonie Parku Kulturowego Wietrzychowice” w 2013 i 2014 r.

Chronologia: KPL?, WEB

Powierzchnia: do 0,5 ha

Inwentarz zabytków:

1 fragm. ceramiki KPL?; 1 odłupek łuszczeniowy; 2 fragm. ceramiki WEB

284. Osiecz Wielki, st. 26

Nr na obszarze: 186

Gmina: Boniewo

Powiat: Włocławek

Historia badań:

- weryfikacyjne badania powierzchniowe prowadzone przez P. Papiernika w ramach projektu „Źródła archeologiczne

w rejonie Parku Kulturowego Wietrzychowice” w 2013 i 2014 r.
Chronologia: KPL?, KŁ, PŚ
Powierzchnia: do 0,5 ha
Inwentarz zabytków:
2 fragm. ceramiki KPL?; 2 fragm. ceramiki KŁ; 17 fragm. ceramiki PŚ (w tym 1 fragm. ornamentowany, 1 fragm. wylewu)

285. Osiecz Wielki, st. 29

Nr na obszarze: 189
Gmina: Boniewo
Powiat: Włocławek
Historia badań:
– weryfikacyjne badania powierzchniowe prowadzone przez P. Papiernika w ramach projektu „Źródła archeologiczne w rejonie Parku Kulturowego Wietrzychowice” w 2013 i 2014 r.
Chronologia: KPL, KŁ
Powierzchnia: do 1 ara
Inwentarz zabytków:
1 fragm. ceramiki KPL; 1 fragm. ceramiki KŁ

286. Osiecz Wielki, st. 31

Nr na obszarze: 191
Gmina: Boniewo
Powiat: Włocławek
Historia badań:
– weryfikacyjne badania powierzchniowe prowadzone przez P. Papiernika w ramach projektu „Źródła archeologiczne w rejonie Parku Kulturowego Wietrzychowice” w 2013 i 2014 r.
Chronologia: KPL
Powierzchnia: do 1 ara
Inwentarz zabytków:
1 fragm. ceramiki KPL

287. Osiecz Wielki, st. 32

Nr na obszarze: 192
Gmina: Boniewo
Powiat: Włocławek
Historia badań:
– weryfikacyjne badania powierzchniowe prowadzone przez P. Papiernika w ramach projektu „Źródła archeologiczne w rejonie Parku Kulturowego Wietrzychowice” w 2013 i 2014 r.
Chronologia: KCWR, KŁ, KP, PŚ
Powierzchnia: do 1 ha
Inwentarz zabytków:

10 fragm. ceramiki KCWR; 1 fragm. ceramiki KŁ; 3 fragm. ceramiki KP; 3 fragm. ceramiki PŚ

Literatura:

Papiernik P., Płaza D. K., Wicha J., 2017, Osadnictwo kultury ceramiki wstęgowej rytej na terenie Pojezierza Kujawskiego w świetle weryfikacyjnych badań powierzchniowych wykonanych w ramach programu „Źródła archeologiczne w rejonie Parku Kulturowego Wietrzychowice”, *Acta Archaeologica Lodziensia* nr 63, s. 95–112.

288. Osiecz Wielki, st. 33

Nr na obszarze: 193
Gmina: Boniewo
Powiat: Włocławek
Historia badań:
– weryfikacyjne badania powierzchniowe prowadzone przez P. Papiernika w ramach projektu „Źródła archeologiczne w rejonie Parku Kulturowego Wietrzychowice” w 2013 i 2014 r.
– szczegółowa rejestracja materiałów zabytkowych na powierzchni stanowiska prowadzona pod kierunkiem P. Papiernika w ramach projektu „Źródła archeologiczne w rejonie Parku Kulturowego Wietrzychowice, cz. II” w 2015 i 2016 r.
– prospekcja lotnicza rejonu stanowiska prowadzona pod kierunkiem R. Brzejszcza w ramach projektu „Źródła archeologiczne w rejonie Parku Kulturowego Wietrzychowice, cz. II” w 2015 i 2016 r.

Chronologia: KCWR, Pr

Powierzchnia: do 1 ha

Inwentarz zabytków:

23 fragm. ceramiki KCWR (w tym 7 fragm. ornamentowanych); 2 szt. krzemieni (1 odłupek z krzemienia bałtyckiego, 1 odłupek łuszczeniowy z krzemienia czekoladowego); 2 fragm. ceramiki Pr

Literatura:

Papiernik P., Płaza D. K., Wicha J., 2017, Osadnictwo kultury ceramiki wstęgowej rytej na terenie Pojezierza Kujawskiego w świetle weryfikacyjnych badań powierzchniowych wykonanych w ramach programu „Źródła archeologiczne w rejonie Parku Kulturowego Wietrzychowice”, *Acta Archaeologica Lodziensia* nr 63, s. 95–112.

289. Osiecz Wielki, st. 34

Nr na obszarze: 194

Gmina: Boniewo

Powiat: Włocławek

Historia badań:

- weryfikacyjne badania powierzchniowe prowadzone przez P. Papiernika w ramach projektu „Źródła archeologiczne w rejonie Parku Kulturowego Wietrzychowice” w 2013 i 2014 r.

Chronologia: KCWR, KŁ?

Powierzchnia: do 0,5 ha

Inwentarz zabytków:

4 fragm. ceramiki KCWR; 3 szt. krzemieni (1 odłupek z krzemienia bałtyckiego, 1 odłupek z krzemienia nieokreślonego – przepalony, 1 odłupek retuszowany z krzemienia bałtyckiego); 1 fragm. ceramiki KŁ?

Literatura:

Papiernik P., Płaza D. K., Wicha J., 2017, Osadnictwo kultury ceramiki wstęgowej rytej na terenie Pojezierza Kujawskiego w świetle weryfikacyjnych badań powierzchniowych wykonanych w ramach programu „Źródła archeologiczne w rejonie Parku Kulturowego Wietrzychowice”, *Acta Archaeologica Lodziensia* nr 63, s. 95–112.

290. Osiecz Wielki, st. 35

Nr na obszarze: 195

Gmina: Boniewo

Powiat: Włocławek

Historia badań:

- weryfikacyjne badania powierzchniowe prowadzone przez P. Papiernika w ramach projektu „Źródła archeologiczne w rejonie Parku Kulturowego Wietrzychowice” w 2013 i 2014 r.

Chronologia: KCWR, KP

Powierzchnia: do 0,5 ha

Inwentarz zabytków:

3 fragm. ceramiki KCWR; 4 szt. krzemieni (1 odłupek z krzemienia bałtyckiego, 1 łuszczeń z krzemienia bałtyckiego, 1 drapacz z krzemienia bałtyckiego, 1 łuszczeń retuszowany z krzemienia bałtyckiego); 5 fragm. ceramiki KP

Literatura:

Papiernik P., Płaza D. K., Wicha J., 2017, Osadnictwo kultury ceramiki wstęgowej rytej na terenie Pojezierza Kujawskiego

w świetle weryfikacyjnych badań powierzchniowych wykonanych w ramach programu „Źródła archeologiczne w rejonie Parku Kulturowego Wietrzychowice”, *Acta Archaeologica Lodziensia* nr 63, s. 95–112.

291. Osiecz Wielki, st. 38

Nr na obszarze: 198

Gmina: Boniewo

Powiat: Włocławek

Historia badań:

- weryfikacyjne badania powierzchniowe prowadzone przez P. Papiernika w ramach projektu „Źródła archeologiczne w rejonie Parku Kulturowego Wietrzychowice” w 2013 i 2014 r.

Chronologia: KCWR?, Ne, Pr

Powierzchnia: do 1 ha

Inwentarz zabytków:

1 fragm. ceramiki Ne; 2 szt. krzemieni KCWR (1 rdzeń z krzemienia czekoladowego, 1 wiór retuszowany); 2 fragm. ceramiki Pr

Literatura:

Papiernik P., Płaza D. K., Wicha J., 2017, Osadnictwo kultury ceramiki wstęgowej rytej na terenie Pojezierza Kujawskiego w świetle weryfikacyjnych badań powierzchniowych wykonanych w ramach programu „Źródła archeologiczne w rejonie Parku Kulturowego Wietrzychowice”, *Acta Archaeologica Lodziensia*, s. 95–112.

292. Pawłówek, st. 1

Nr na obszarze: 54

Gmina: Boniewo

Powiat: Włocławek

Historia badań:

- badania powierzchniowe prowadzone przez A. Horonziaka w 1986 r.
- weryfikacyjne badania powierzchniowe prowadzone przez P. Papiernika w ramach projektu „Źródła archeologiczne w rejonie Parku Kulturowego Wietrzychowice” w 2013 i 2014 r.
- szczegółowa rejestracja materiałów zabytkowych na powierzchni stanowiska prowadzona pod kierunkiem P. Papiernika w ramach projektu „Źródła archeologiczne w rejonie Parku Kulturowego Wietrzychowice, cz. II” w 2015 i 2016 r.

- prospekcja lotnicza rejonu stanowiska prowadzona pod kierunkiem R. Brzejszcza w ramach projektu „Źródła archeologiczne w rejonie Parku Kulturowego Wietrzychowice, cz. II” w 2015 i 2016 r.
- prospekcja geochemiczna stanowiska prowadzona pod kierunkiem P. Kittela w ramach projektu „Źródła archeologiczne w rejonie Parku Kulturowego Wietrzychowice, cz. II” w 2015 r.
- prospekcja geofizyczna prowadzona pod kierunkiem P. Wronieckiego w ramach projektu „Źródła archeologiczne w rejonie Parku Kulturowego Wietrzychowice, cz. II” w 2015 r.

Chronologia: KCWR, GB-K KL, PŚ

Powierzchnia: do 1 ha

Inwentarz zabytków:

- badania z 1986 r.: 1 fragm. ceramiki PŚ
- badania z 2013–2014 r.: 7 fragm. ceramiki (3 fragm. ornamentowane) KCWR; 6 fragm. ceramiki (2 fragm. wylewów) GB-K KL; 3 szt. krzemieni (2 odłupki z krzemienia bałtyckiego, 1 fragm. narzędzia retuszowanego); 2 fragm. ceramiki PŚ

Literatura:

Papiernik P., Płaza D. K., Wicha J., 2017, Osadnictwo kultury ceramiki wstęgowej rytej na terenie Pojezierza Kujawskiego w świetle weryfikacyjnych badań powierzchniowych wykonanych w ramach programu „Źródła archeologiczne w rejonie Parku Kulturowego Wietrzychowice”, *Acta Archaeologica Lodziensia* nr 63, s. 95–112.

293. Sarnowo, st. 1

Nr na obszarze: 55

Gmina: Boniewo

Powiat: Włocławek

Historia badań:

- badania powierzchniowe prowadzone przez A. Horonziaka w 1986 r.
- weryfikacyjne badania powierzchniowe prowadzone przez P. Papiernika w ramach projektu „Źródła archeologiczne w rejonie Parku Kulturowego Wietrzychowice” w 2013 i 2014 r.

Chronologia: KPL, KŁ, WŚ

Powierzchnia: do 1 ha

Inwentarz zabytków:

- badania z 1986 r.: 1 fragm. ceramiki WŚ

- badania z 2013–2014 r.: 4 fragm. ceramiki KPL; 3 fragm. ceramiki KŁ; 13 fragm. ceramiki WŚ (w tym 1 fragm. wylewu)

294. Sarnowo, st. 2

Nr na obszarze: 56

Gmina: Boniewo

Powiat: Włocławek

Historia badań:

- badania powierzchniowe prowadzone przez A. Horonziaka w 1986 r.
- weryfikacyjne badania powierzchniowe prowadzone przez P. Papiernika w ramach projektu „Źródła archeologiczne w rejonie Parku Kulturowego Wietrzychowice” w 2013 i 2014 r.

Chronologia: Ne, KPL, KŁ, WŚ

Powierzchnia: do 1 ha

Inwentarz zabytków:

- badania z 1986 r.: 1 fragm. ceramiki Ne
- badania z 2013–2014 r.: 1 fragm. ceramiki KPL; 1 odłupek z krzemienia bałtyckiego; 6 fragm. ceramiki KŁ; 5 fragm. ceramiki WŚ

295. Sarnowo, st. 7

Nr na obszarze: 61

Gmina: Boniewo

Powiat: Włocławek

Historia badań:

- badania powierzchniowe prowadzone przez A. Horonziaka w 1986 r.
- weryfikacyjne badania powierzchniowe prowadzone przez P. Papiernika w ramach projektu „Źródła archeologiczne w rejonie Parku Kulturowego Wietrzychowice” w 2013 i 2014 r.

Chronologia: KPL, KŁ, WŚ, PŚ

Powierzchnia: do 1 ha

Inwentarz zabytków:

- badania z 1986 r.: 4 fragm. ceramiki WŚ
- badania z 2013–2014 r.: 1 fragm. ceramiki KPL; 2 odłupki z krzemienia bałtyckiego; 12 fragm. ceramiki KŁ; 7 fragm. ceramiki PŚ; 7 grudek polepy

296. Sarnowo, st. 8

Nr na obszarze: 62

Gmina: Boniewo

Powiat: Włocławek

Historia badań:

- badania powierzchniowe prowadzone przez A. Horonziaka w 1986 r.

- weryfikacyjne badania powierzchniowe prowadzone przez P. Papiernika w ramach projektu „Źródła archeologiczne w rejonie Parku Kulturowego Wietrzychowice” w 2013 i 2014 r.

Chronologia: KPL, PN, KŁ, KP, PŚ

Powierzchnia: do 5 ha

Inwentarz zabytków:

- badania z 1986 r.: 3 fragm. ceramiki PŚ
- badania z 2013–2014 r.: 42 fragm. ceramiki KPL (w tym 2 fragm. wylewów); 2 fragm. ceramiki PN; 12 szt. krzemieni (3 łuszczenie, 3 odłupki, 5 odłupków łuszczeniowy, 1 wiór); 13 fragm. ceramiki KŁ (w tym 2 fragm. wylewów, 1 fragm. ucha); 66 fragm. ceramiki (3 fragm. wylewów, 2 fragm. den) KP; 7 fragm. ceramiki PŚ

297. Sarnowo, st. 12

Nr na obszarze: 66

Gmina: Boniewo

Powiat: Włocławek

Historia badań:

- badania powierzchniowe prowadzone przez A. Horonziaka w 1986 r.
- weryfikacyjne badania powierzchniowe prowadzone przez P. Papiernika w ramach projektu „Źródła archeologiczne w rejonie Parku Kulturowego Wietrzychowice” w 2013 i 2014 r.

Chronologia: KCWR, KPL, KAK, Ne, KŁ, KP, PŚ

Powierzchnia: do 5 ha

Inwentarz zabytków:

- badania z 1986 r.: 5 fragm. ceramiki Ne
- badania z 2013–2014 r.: 6 fragm. ceramiki KCWR; 2 fragm. ceramiki KPL; 10 fragm. ceramiki KAK; 6 szt. krzemieni (3 łuszczenie, 3 odłupki); 1 fragm. ceramiki KŁ; 40 fragm. ceramiki KP (1 fragm. wylewu, 2 fragm. den); 1 fragm. ceramiki PŚ

Literatura:

Papiernik P., Płaza D. K., Wicha J., 2017, Osadnictwo kultury ceramiki wstęgowej rytej na terenie Pojezierza Kujawskiego w świetle weryfikacyjnych badań powierzchniowych wykonanych w ramach programu „Źródła archeologiczne w rejonie Parku Kulturowego Wietrzychowice”, *Acta Archaeologica Lodziensia* nr 63, s. 95–112.

298. Sarnowo, st. 15

Nr na obszarze: 203

Gmina: Boniewo

Powiat: Włocławek

Historia badań:

- weryfikacyjne badania powierzchniowe prowadzone przez P. Papiernika w ramach projektu „Źródła archeologiczne w rejonie Parku Kulturowego Wietrzychowice” w 2013 i 2014 r.

Chronologia: KPL, KP

Powierzchnia: do 1 ha

Inwentarz zabytków:

1 fragm. ceramiki KPL; 4 fragm. ceramiki KP

299. Sarnowo, st. 16

Nr na obszarze: 204

Gmina: Boniewo

Powiat: Włocławek

Historia badań:

- weryfikacyjne badania powierzchniowe prowadzone przez P. Papiernika w ramach projektu „Źródła archeologiczne w rejonie Parku Kulturowego Wietrzychowice” w 2013 i 2014 r.

Chronologia: KPL, KŁ

Powierzchnia: do 1 ha

Inwentarz zabytków:

8 fragm. ceramiki KPL; 2 szt. krzemieni (1 łuszczenie z krzemienia bałtyckiego, 1 odłupek łuszczeniowy z krzemienia czekoladowego); 11 fragm. ceramiki KŁ

300. Skarbanowo, st. 7

Nr na obszarze: 52–45/104

Gmina: Izbica Kujawska

Powiat: Włocławek

Historia badań:

- badania powierzchniowe prowadzone przez P. Chachlikowskiego w 1982 r.
- weryfikacyjne badania powierzchniowe prowadzone przez P. Papiernika w ramach projektu „Źródła archeologiczne w rejonie Parku Kulturowego Wietrzychowice” w 2013 i 2014 r.

Chronologia: KPL, Pr, Nk

Powierzchnia: do 1 ha

Inwentarz zabytków:

- badania z 1982 r.: 1 fragm. ceramiki KPL, 1 fragm. ceramiki Nk
- badania 2017–2018: 1 fragm. ceramiki Pr

301. Skarbanowo, st. 12

Nr na obszarze: 217

Gmina: Izbica Kujawska

Powiat: Włocławek

Historia badań:

- weryfikacyjne badania powierzchniowe prowadzone przez P. Papiernika w ramach projektu „Źródła archeologiczne w rejonie Parku Kulturowego Wietrzychowice” w 2013 i 2014 r.

Chronologia: KPL

Powierzchnia: do 0,5 ha

Inwentarz zabytków:

2 fragm. ceramiki KPL

302. Skarbanowo, st. 12

Nr na obszarze: 276

Gmina: Izbica Kujawska

Powiat: Włocławek

Historia badań:

- weryfikacyjne badania powierzchniowe prowadzone przez P. Papiernika w ramach projektu „Źródła archeologiczne w rejonie Parku Kulturowego Wietrzychowice, cz. III” w 2017 i 2018 r.
- szczegółowa rejestracja materiałów zabytkowych na powierzchni stanowiska prowadzona pod kierunkiem P. Papiernika w ramach projektu „Opracowanie i publikacja wyników nieinwazyjnych i interdyscyplinarnych badań w rejonie Parku Kulturowego Wietrzychowice” w 2019 r.
- prospekcja lotnicza rejonu stanowiska prowadzona pod kierunkiem R. Brzejszczaka w ramach projektu „Opracowanie i publikacja wyników nieinwazyjnych i interdyscyplinarnych badań w rejonie Parku Kulturowego Wietrzychowice” w 2019 r.

Chronologia: KPL

Powierzchnia: do 1 ara

Inwentarz zabytków:

1 fragm. ceramiki KPL

303. Skarbanowo, st. 14

Nr na obszarze: 278

Gmina: Izbica Kujawska

Powiat: Włocławek

Historia badań:

- weryfikacyjne badania powierzchniowe prowadzone przez P. Papiernika w ramach projektu „Źródła archeologiczne

w rejonie Parku Kulturowego Wietrzychowice, cz. III” w 2017 i 2018 r.

- szczegółowa rejestracja materiałów zabytkowych na powierzchni stanowiska prowadzona pod kierunkiem P. Papiernika w ramach projektu „Opracowanie i publikacja wyników nieinwazyjnych i interdyscyplinarnych badań w rejonie Parku Kulturowego Wietrzychowice” w 2019 r.
- prospekcja lotnicza rejonu stanowiska prowadzona pod kierunkiem R. Brzejszczaka w ramach projektu „Opracowanie i publikacja wyników nieinwazyjnych i interdyscyplinarnych badań w rejonie Parku Kulturowego Wietrzychowice” w 2019 r.
- prospekcja geofizyczna prowadzona pod kierunkiem P. Wronieckiego w ramach projektu „Opracowanie i publikacja wyników nieinwazyjnych i interdyscyplinarnych badań w rejonie Parku Kulturowego Wietrzychowice” w 2019 r.

Chronologia: PN

Powierzchnia: do 0,5 ha

Inwentarz zabytków:

2 fragm. ceramiki PN, w tym 1 fragm. ornamentowany

304. Skarbanowo, st. 18

Nr na obszarze: 281

Gmina: Izbica Kujawska

Powiat: Włocławek

Historia badań:

- weryfikacyjne badania powierzchniowe prowadzone przez P. Papiernika w ramach projektu „Źródła archeologiczne w rejonie Parku Kulturowego Wietrzychowice, cz. III” w 2017 i 2018 r.

Chronologia: KPL

Powierzchnia: do 1 ara

Inwentarz zabytków:

1 fragm. ceramiki KPL

305. Wietrzychowice, st. 4

Nr na obszarze: 70

Gmina: Izbica Kujawska

Powiat: Włocławek

Historia badań:

- badania powierzchniowe prowadzone przez A. Horonziaka w 1986 r.
- weryfikacyjne badania powierzchniowe prowadzone przez P. Papiernika w ra-

mach projektu „Źródła archeologiczne w rejonie Parku Kulturowego Wietrzychowice” w 2013 i 2014 r.

Chronologia: KPL, Ne, KI?; KP

Powierzchnia: do 5 ha

Inwentarz zabytków:

- badania z 1986 r.: 8 fragm. ceramiki Ne; 4 fragm. ceramiki PŚ
- badania z 2013–2014 r.: 5 fragm. ceramiki KPL (w tym 2 fragm. den); 2 fragm. ceramiki KI? (w tym 1 fragm. wylewu); 47 fragm. ceramiki PŚ

306. Wietrzychowice, st. 5

Nr na obszarze: 88

Gmina: Izbica Kujawska

Powiat: Włocławek

Historia badań:

- badania powierzchniowe w strefie ochronnej Parku Kulturowego Wietrzychowice prowadzone przez P. Papiernika w 2012 r.
- weryfikacyjne badania powierzchniowe prowadzone przez P. Papiernika w ramach projektu „Źródła archeologiczne w rejonie Parku Kulturowego Wietrzychowice” w 2013 i 2014 r.

Chronologia: KPL

Powierzchnia: do 1 ara

Inwentarz zabytków:

- badania z 2012 r.: 1 fragm. ceramiki KPL; 1 odłupek krzemieny

307. Wietrzychowice, st. 11

Nr na obszarze: 232

Gmina: Izbica Kujawska

Powiat: Włocławek

Historia badań:

- weryfikacyjne badania powierzchniowe prowadzone przez P. Papiernika w ramach projektu „Źródła archeologiczne w rejonie Parku Kulturowego Wietrzychowice” w 2013 i 2014 r.

Chronologia: KCWR, Ne

Powierzchnia: do 1 ha

Inwentarz zabytków:

24 fragm. ceramiki KCWR (w tym 9 fragm. ornamentowanych); 2 fragm. ceramiki Ne; 2 szt. krzemieni (1 wiór z krzemienia nieokreślonego – przepalony, 1 drapacz z krzemienia czekoladowego)

Literatura:

Papiernik P., Płaza D. K., Wicha J., 2017, Osadnictwo kultury ceramiki wstęgowej rytej na terenie Pojezierza Kujawskiego w świetle weryfikacyjnych badań powierzchniowych wykonanych w ramach programu „Źródła archeologiczne w rejonie Parku Kulturowego Wietrzychowice”, *Acta Archaeologica Lodziensia* nr 63, s. 95–112.

308. Wietrzychowice, st. 13

Nr na obszarze: 234

Gmina: Izbica Kujawska

Powiat: Włocławek

Historia badań:

- weryfikacyjne badania powierzchniowe prowadzone przez P. Papiernika w ramach projektu „Źródła archeologiczne w rejonie Parku Kulturowego Wietrzychowice” w 2013 i 2014 r.

Chronologia: KCWR?

Powierzchnia: do 0,5 ha

Inwentarz zabytków:

1 fragm. ceramiki KCWR?; 1 odłupek z krzemienia czekoladowego

Literatura:

Papiernik P., Płaza D. K., Wicha J., 2017, Osadnictwo kultury ceramiki wstęgowej rytej na terenie Pojezierza Kujawskiego w świetle weryfikacyjnych badań powierzchniowych wykonanych w ramach programu „Źródła archeologiczne w rejonie Parku Kulturowego Wietrzychowice”, *Acta Archaeologica Lodziensia* nr 63, s. 95–112.

309. Wietrzychowice, st. 14

Nr na obszarze: 235

Gmina: Izbica Kujawska

Powiat: Włocławek

Historia badań:

- weryfikacyjne badania powierzchniowe prowadzone przez P. Papiernika w ramach projektu „Źródła archeologiczne w rejonie Parku Kulturowego Wietrzychowice” w 2013 i 2014 r.

Chronologia: KCWR

Powierzchnia: do 1 ara

Inwentarz zabytków:

1 półtylczak z wyświeceniem żniwnym

KCWR, surowiec nieokreślony – patyna

Literatura:

Papiernik P., Płaza D. K., Wicha J., 2017, Osadnictwo kultury ceramiki wstęgowej rytej na terenie Pojezierza Kujawskiego w świetle weryfikacyjnych badań powierzchniowych wykonanych w ramach programu „Źródła archeologiczne w rejonie Parku Kulturowego Wietrzychowice”, Acta Archaeologica Lodziensia nr 63, s. 95–112.

310. Wietrzychowice, st. 16

Nr na obszarze: 237

Gmina: Izbica Kujawska

Powiat: Włocławek

Historia badań:

- weryfikacyjne badania powierzchniowe prowadzone przez P. Papiernika w ramach projektu „Źródła archeologiczne w rejonie Parku Kulturowego Wietrzychowice” w 2013 i 2014 r.

Chronologia: KPL, KP

Powierzchnia: do 0,5 ha

Inwentarz zabytków:

3 fragm. ceramiki KPL; 3 fragm. ceramiki KP

311. Wietrzychowice, st. 17

Nr na obszarze: 238

Gmina: Izbica Kujawska

Powiat: Włocławek

Historia badań:

- weryfikacyjne badania powierzchniowe prowadzone przez P. Papiernika w ramach projektu „Źródła archeologiczne w rejonie Parku Kulturowego Wietrzychowice” w 2013 i 2014 r.

Chronologia: KPL

Powierzchnia: do 1 ara

Inwentarz zabytków:

1 fragm. ceramiki KPL

312. Wólka Paruszevska, st. 3

Nr na obszarze: 127

Gmina: Boniewo

Powiat: Włocławek

Historia badań:

- weryfikacyjne badania powierzchniowe prowadzone przez P. Papiernika w ramach projektu „Źródła archeologiczne w rejonie Parku Kulturowego Wietrzychowice” w 2013 i 2014 r.

Chronologia: KPL

Powierzchnia: do 0,5 ha

Inwentarz zabytków:

1 fragm. ceramiki KPL; 2 szt. krzemieni (1 odłupek z krzemienia bałtyckiego, 1 skrobacz z krzemienia nieokreślonego – patyna)

313. Wólka Paruszevska, st. 6

Nr na obszarze: 130

Gmina: Boniewo

Powiat: Włocławek

Historia badań:

- weryfikacyjne badania powierzchniowe prowadzone przez P. Papiernika w ramach projektu „Źródła archeologiczne w rejonie Parku Kulturowego Wietrzychowice” w 2013 i 2014 r.

Chronologia: KPL, Pr, PŚ

Powierzchnia: do 1 ha

Inwentarz zabytków:

1 fragm. ceramiki KPL; 1 fragm. ceramiki Pr; 1 fragm. ceramiki PŚ

314. Wólka Paruszevska, st. 7

Nr na obszarze: 131

Gmina: Boniewo

Powiat: Włocławek

Historia badań:

- weryfikacyjne badania powierzchniowe prowadzone przez P. Papiernika w ramach projektu „Źródła archeologiczne w rejonie Parku Kulturowego Wietrzychowice” w 2013 i 2014 r.

Chronologia: KPL, NOW

Powierzchnia: do 0,5 ha

Inwentarz zabytków:

2 fragm. ceramiki KPL; 1 fragm. kafla NOW

315. Żurawice, st. 2

Nr na obszarze: 76

Gmina: Boniewo

Powiat: Włocławek

Historia badań:

- badania powierzchniowe prowadzone przez A. Horonziaka w 1986 r.
- weryfikacyjne badania powierzchniowe prowadzone przez P. Papiernika w ramach projektu „Źródła archeologiczne w rejonie Parku Kulturowego Wietrzychowice” w 2013 i 2014 r.

Chronologia: KPL, KAK, Ne, KŁ

Powierzchnia: do 5 ha

Inwentarz zabytków:

- badania z 1986 r.: 9 fragm. ceramiki Ne, 1 krzemień

- badania z 2013–2014 r.: 15 fragm. ceramiki KPL (w tym 1 fragm. wylewu); 10 fragm. ceramiki KAK; 4 szt. krzemieni (2 odłupki z krzemienia bałtyckiego, 1 odłupek łuszczeniowy z krzemienia bałtyckiego, 1 wiór z krzemienia bałtyckiego); 109 fragm. ceramiki KŁ (w tym 3 fragm. wylewów)

316. Żurawice, st. 5

Nr na obszarze: 255

Gmina: Boniewo

Powiat: Włocławek

Historia badań:

- weryfikacyjne badania powierzchniowe prowadzone przez P. Papiernika w ramach projektu „Źródła archeologiczne w rejonie Parku Kulturowego Wietrzychowice” w 2013 i 2014 r.

Chronologia: GBK-KL

Powierzchnia: do 0,5 ha

Inwentarz zabytków:

6 fragm. ceramiki GB-K KL; 3 szt. krzemieni (2 odłupki z krzemienia bałtyckiego, 1 odłupek retuszowany z krzemienia bałtyckiego)

317. Żurawice, st. 6

Nr na obszarze: 256

Gmina: Boniewo

Powiat: Włocławek

Historia badań:

- weryfikacyjne badania powierzchniowe prowadzone przez P. Papiernika w ramach projektu „Źródła archeologiczne w rejonie Parku Kulturowego Wietrzychowice” w 2013 i 2014 r.

Chronologia: KPL, KP, PŚ

Powierzchnia: do 5 ha

Inwentarz zabytków:

1 fragm. ceramiki KPL; 7 fragm. ceramiki KP (w tym 1 fragm. wylewu); 6 fragm. ceramiki PŚ (w tym 2 fragm. ornamentowane)

318. Żurawice, st. 7

Nr na obszarze: 257

Gmina: Boniewo

Powiat: Włocławek

Historia badań:

- weryfikacyjne badania powierzchniowe prowadzone przez P. Papiernika w ramach projektu „Źródła archeologiczne w rejonie Parku Kulturowego Wietrzychowice” w 2013 i 2014 r.

Chronologia: KPL, KP, PŚ

Powierzchnia: do 1 ha

Inwentarz zabytków:

14 fragm. ceramiki KPL (1 fragm. wylewu); 3 szt. krzemieni (2 łuszczenie z krzemienia bałtyckiego, 1 odłupek łuszczeniowy z krzemienia bałtyckiego); 5 fragm. ceramiki KP; 1 fragm. ceramiki PŚ

319. Żurawice, st. 9

Nr na obszarze: 259

Gmina: Boniewo

Powiat: Włocławek

Historia badań:

- weryfikacyjne badania powierzchniowe prowadzone przez P. Papiernika w ramach projektu „Źródła archeologiczne w rejonie Parku Kulturowego Wietrzychowice” w 2013 i 2014 r.

Chronologia: KPL

Powierzchnia: do 1 ha

Inwentarz zabytków:

10 fragm. ceramiki KPL; 2 grudki polepy

OBSZAR AZP 53–46

320. Błenna, st. 1

Nr na obszarze: 1

Gmina: Izbica Kujawska

Powiat: Włocławek

Historia badań:

- badania powierzchniowe prowadzone przez A. Horonziaka w 1988 r.
- weryfikacyjne badania powierzchniowe prowadzone przez P. Papiernika w ra-

mach projektu „Źródła archeologiczne w rejonie Parku Kulturowego Wietrzychowice” w 2013 i 2014 r.

Chronologia: Mz, KPL, KŁ?, PŚ, NOW

Powierzchnia: do 5 ha

Inwentarz zabytków:

- badania z 1988 r.: 1 fragm. ceramiki NOW

- badania 2013–2014: 1 wiór krzemienny Mz; 2 fragm. ceramiki KPL; 2 szt. krzemieni (1 odłupek łuszczeniowy z krzemienia bałtyckiego, 1 łuszczeń z krzemienia bałtyckiego); 4 fragm. ceramiki KŁ?; 25 fragm. ceramiki PŚ

321. Błenna, st. 2

Nr na obszarze: 2

Gmina: Izbica Kujawska

Powiat: Włocławek

Historia badań:

- badania powierzchniowe prowadzone przez A. Horonziaka w 1988 r.
- weryfikacyjne badania powierzchniowe prowadzone przez P. Papiernika w ramach projektu „Źródła archeologiczne w rejonie Parku Kulturowego Wietrzychowice” w 2013 i 2014 r.

Chronologia: KPL, KŁ, WŚ, PŚ

Powierzchnia: do 5 ha

Inwentarz zabytków:

- badania z 1988 r.: 2 fragm. ceramiki WŚ
- badania 2013–2014: 1 fragm. ceramiki KPL; 2 odłupki z krzemienia bałtyckiego; 3 fragm. ceramiki KŁ; 3 fragm. ceramiki WŚ; 34 fragm. ceramiki PŚ (XII–XIV w.)

322. Błenna, st. 5

Nr na obszarze: 5

Gmina: Izbica Kujawska

Powiat: Włocławek

Historia badań:

- badania powierzchniowe prowadzone przez A. Horonziaka w 1988 r.
- weryfikacyjne badania powierzchniowe prowadzone przez P. Papiernika w ramach projektu „Źródła archeologiczne w rejonie Parku Kulturowego Wietrzychowice” w 2013 i 2014 r.

Chronologia: KPL, WEB, OWR

Powierzchnia: do 5 ha

Inwentarz zabytków:

- badania z 1988 r.: 2 fragm. ceramiki OWR
- badania 2013–2014: 41 fragm. ceramiki KPL (3 fragm. wylewów, 2 fragm. den); 11 szt. krzemieni (1 rdzeń, 4 wióry, 5 odłupków, 1 łuska); 2 fragm. ceramiki WEB; 3 grudki polepy

323. Błenna, st. 6

Nr na obszarze: 159

Gmina: Izbica Kujawska

Powiat: Włocławek

Historia badań:

- weryfikacyjne badania powierzchniowe prowadzone przez P. Papiernika w ramach projektu „Źródła archeologiczne w rejonie Parku Kulturowego Wietrzychowice” w 2013 i 2014 r.

Chronologia: PP, KPL

Powierzchnia: do 0,5 ha

Inwentarz zabytków:

1 rylec klinowy zdwojony PP (z krzemienia czekoladowego); 6 fragm. ceramiki KPL; 3 odłupki z krzemienia bałtyckiego

Literatura:

Płaza D., Wicha J., Papiernik P., 2017, Final paleolithic sites in Kuyavia, Acta Archaeologica Lodziensia nr 63, s. 29–38.

324. Błenna, st. 7

Nr na obszarze: 160

Gmina: Izbica Kujawska

Powiat: Włocławek

Historia badań:

- weryfikacyjne badania powierzchniowe prowadzone przez P. Papiernika w ramach projektu „Źródła archeologiczne w rejonie Parku Kulturowego Wietrzychowice” w 2013 i 2014 r.

Chronologia: KPL

Powierzchnia: do 0,5 ha

Inwentarz zabytków:

1 fragm. ceramiki KPL, 2 szt. krzemieni (1 odłupek z krzemienia bałtyckiego, 1 rdzeń z krzemienia bałtyckiego)

325. Błenna, st. 8

Nr na obszarze: 161

Gmina: Izbica Kujawska

Powiat: Włocławek

Historia badań:

- weryfikacyjne badania powierzchniowe prowadzone przez P. Papiernika w ramach projektu „Źródła archeologiczne w rejonie Parku Kulturowego Wietrzychowice” w 2013 i 2014 r.

Chronologia: KPL, KŁ

Powierzchnia: do 0,5 ha

Inwentarz zabytków:

2 fragm. ceramiki KPL; 6 szt. krzemieni (3 odłupki z krzemienia bałtyckiego, 2 wióry z krzemienia bałtyckiego, 1 łuszc-

czeń retuszowany z krzemienia bałtyckiego); 3 fragm. ceramiki KŁ

326. Błenna, st. 9

Nr na obszarze: 162

Gmina: Izbica Kujawska

Powiat: Włocławek

Historia badań:

- weryfikacyjne badania powierzchniowe prowadzone przez P. Papiernika w ramach projektu „Źródła archeologiczne w rejonie Parku Kulturowego Wietrzychowice” w 2013 i 2014 r.

Chronologia: Mz, KPL, WEB

Powierzchnia: do 0,5 ha

Inwentarz zabytków:

3 szt. krzemieni Mz (2 wióry z krzemienia bałtyckiego, 1 odłupek techniczny); 2 fragm. ceramiki KPL; 4 szt. krzemieni (3 odłupki z krzemienia bałtyckiego, 1 wiór z krzemienia czekoladowego); 3 fragm. ceramiki WEB

327. Błenna, st. 13

Nr na obszarze: 166

Gmina: Izbica Kujawska

Powiat: Włocławek

Historia badań:

- weryfikacyjne badania powierzchniowe prowadzone przez P. Papiernika w ramach projektu „Źródła archeologiczne w rejonie Parku Kulturowego Wietrzychowice” w 2013 i 2014 r.

Chronologia: KPL, WŚ

Powierzchnia: do 5 ha

Inwentarz zabytków:

6 fragm. ceramiki KPL, 2 szt. krzemieni (1 odłupek z krzemienia bałtyckiego, 1 półtylczak wiórowy z krzemienia bałtyckiego); 8 fragm. ceramiki WŚ

328. Błenna, st. 15

Nr na obszarze: 168

Gmina: Izbica Kujawska

Powiat: Włocławek

Historia badań:

- weryfikacyjne badania powierzchniowe prowadzone przez P. Papiernika w ramach projektu „Źródła archeologiczne w rejonie Parku Kulturowego Wietrzychowice” w 2013 i 2014 r.

Chronologia: KPL

Powierzchnia: do 1 ara

Inwentarz zabytków:

1 fragm. ceramiki KPL

329. Błenna, st. 23

Nr na obszarze: 176

Gmina: Izbica Kujawska

Powiat: Włocławek

Historia badań:

- weryfikacyjne badania powierzchniowe prowadzone przez P. Papiernika w ramach projektu „Źródła archeologiczne w rejonie Parku Kulturowego Wietrzychowice” w 2013 i 2014 r.

Chronologia: KPL

Powierzchnia: do 1 ara

Inwentarz zabytków:

1 fragm. ceramiki KPL

330. Błenna, st. 25

Nr na obszarze: 178

Gmina: Izbica Kujawska

Powiat: Włocławek

Historia badań:

- weryfikacyjne badania powierzchniowe prowadzone przez P. Papiernika w ramach projektu „Źródła archeologiczne w rejonie Parku Kulturowego Wietrzychowice” w 2013 i 2014 r.

Chronologia: KPL

Powierzchnia: do 1 ara

Inwentarz zabytków:

1 fragm. ceramiki KPL

331. Błenna, st. 27

Nr na obszarze: 180

Gmina: Izbica Kujawska

Powiat: Włocławek

Historia badań:

- weryfikacyjne badania powierzchniowe prowadzone przez P. Papiernika w ramach projektu „Źródła archeologiczne w rejonie Parku Kulturowego Wietrzychowice” w 2013 i 2014 r.

Chronologia: KPL

Powierzchnia: do 0,5 ha

Inwentarz zabytków:

2 fragm. ceramiki KPL (w tym 1 fragm. dna)

332. Błenna, st. 31

Nr na obszarze: 184

Gmina: Izbica Kujawska

Powiat: Włocławek

Historia badań:

- weryfikacyjne badania powierzchniowe prowadzone przez P. Papiernika w ra-

mach projektu „Źródła archeologiczne w rejonie Parku Kulturowego Wietrzychowice” w 2013 i 2014 r.

Chronologia: KPL

Powierzchnia: do 0,5 ha

Inwentarz zabytków:

2 fragm. ceramiki KPL

333. Błenna, st. 33

Nr na obszarze: 186

Gmina: Izbica Kujawska

Powiat: Włocławek

Historia badań:

- weryfikacyjne badania powierzchniowe prowadzone przez P. Papiernika w ramach projektu „Źródła archeologiczne w rejonie Parku Kulturowego Wietrzychowice” w 2013 i 2014 r.

Chronologia: KPL, Pr

Powierzchnia: do 0,5 ha

Inwentarz zabytków:

1 fragm. ceramiki KPL; 1 fragm. ceramiki Pr

334. Błenna, st. 35

Nr na obszarze: 188

Gmina: Izbica Kujawska

Powiat: Włocławek

Historia badań:

- weryfikacyjne badania powierzchniowe prowadzone przez P. Papiernika w ramach projektu „Źródła archeologiczne w rejonie Parku Kulturowego Wietrzychowice” w 2013 i 2014 r.

Chronologia: Mz

Powierzchnia: do 0,5 ha

Inwentarz zabytków:

4 szt. krzemieni Mz (1 odłupek z krzemienia bałtyckiego, 3 wióry z krzemienia bałtyckiego)

335. Błenna, st. 40

Nr na obszarze: 193

Gmina: Izbica Kujawska

Powiat: Włocławek

Historia badań:

- weryfikacyjne badania powierzchniowe prowadzone przez P. Papiernika w ramach projektu „Źródła archeologiczne w rejonie Parku Kulturowego Wietrzychowice” w 2013 i 2014 r.

Chronologia: PP, EK

Powierzchnia: do 5 ha

Inwentarz zabytków:

2 wióry PP (z krzemienia bałtyckiego z zachowaną dwupiętowością);

2 szt. krzemieni EK (1 drapacz z krzemienia bałtyckiego, 1 wiór z krzemienia bałtyckiego)

Literatura:

Płaza D., Wicha J., Papiernik P., 2017, Final paleolithic sites in Kuyavia, Acta Archaeologica Lodziensia nr 63, s. 29–38.

336. Błenna, st. 41

Nr na obszarze: 194

Gmina: Izbica Kujawska

Powiat: Włocławek

Historia badań:

- weryfikacyjne badania powierzchniowe prowadzone przez P. Papiernika w ramach projektu „Źródła archeologiczne w rejonie Parku Kulturowego Wietrzychowice” w 2013 i 2014 r.

Chronologia: MZ, KPL, WEB

Powierzchnia: do 5 ha

Inwentarz zabytków:

2 rdzenie mikrolityczne MZ (z krzemienia bałtyckiego); 3 fragm. ceramiki KPL; 18 szt. krzemieni (2 rdzenie odłupkowe z krzemienia bałtyckiego, 12 odłupków z krzemienia bałtyckiego, 1 wiór z krzemienia bałtyckiego, 1 odłupek retuszowany z krzemienia bałtyckiego, 1 drapacz, 1 okruch); 4 fragm. ceramiki WEB

337. Błenna, st. 45

Nr na obszarze: 198

Gmina: Izbica Kujawska

Powiat: Włocławek

Historia badań:

- weryfikacyjne badania powierzchniowe prowadzone przez P. Papiernika w ramach projektu „Źródła archeologiczne w rejonie Parku Kulturowego Wietrzychowice” w 2013 i 2014 r.

Chronologia: KPL

Powierzchnia: do 1 ara

Inwentarz zabytków:

1 fragm. ceramiki KPL

338. Błenna, st. 46

Nr na obszarze: 199

Gmina: Izbica Kujawska

Powiat: Włocławek

Historia badań:

- weryfikacyjne badania powierzchniowe prowadzone przez P. Papiernika w ramach projektu „Źródła archeologiczne w rejonie Parku Kulturowego Wietrzychowice” w 2013 i 2014 r.

Chronologia: Mz?

Powierzchnia: do 1 ara

Inwentarz zabytków:

1 skrobacz Mz? (z krzemienia nieokreślonego-patyna)

339. Bnin, st. 3

Nr na obszarze: 89

Gmina: Boniewo

Powiat: Włocławek

Historia badań:

- weryfikacyjne badania powierzchniowe prowadzone przez P. Papiernika w ramach projektu „Źródła archeologiczne w rejonie Parku Kulturowego Wietrzychowice” w 2013 i 2014 r.

Chronologia: KPL

Powierzchnia: do 1 ara

Inwentarz zabytków:

1 fragm. ceramiki KPL

340. Bnin, st. 5

Nr na obszarze: 91

Gmina: Boniewo

Powiat: Włocławek

Historia badań:

- weryfikacyjne badania powierzchniowe prowadzone przez P. Papiernika w ramach projektu „Źródła archeologiczne w rejonie Parku Kulturowego Wietrzychowice” w 2013 i 2014 r.

Chronologia: KPL

Powierzchnia: do 0,5 ha

Inwentarz zabytków:

1 fragm. ceramiki KPL; 1 fragm. rdzenia z krzemienia bałtyckiego

341. Bnin, st. 6

Nr na obszarze: 92

Gmina: Boniewo

Powiat: Włocławek

Historia badań:

- weryfikacyjne badania powierzchniowe prowadzone przez P. Papiernika w ramach projektu „Źródła archeologiczne w rejonie Parku Kulturowego Wietrzychowice” w 2013 i 2014 r.

Chronologia: KPL, Pr

Powierzchnia: do 0,5 ha

Inwentarz zabytków:

3 fragm. ceramiki KPL; 1 fragm. ceramiki Pr

342. Bnin, st. 7

Nr na obszarze: 93

Gmina: Boniewo

Powiat: Włocławek

Historia badań:

- weryfikacyjne badania powierzchniowe prowadzone przez P. Papiernika w ramach projektu „Źródła archeologiczne w rejonie Parku Kulturowego Wietrzychowice” w 2013 i 2014 r.

Chronologia: Mz, KPL (faza wiórecka), KŁ

Powierzchnia: do 5 ha

Inwentarz zabytków:

1 półtylczak Mz (typu komornica);

96 fragm. ceramiki KPL, faza wiórecka (7 fragm. wylewów, 1 fragm. dna, 1 fragm. ornamentowany); 20 szt. krzemieni (13 odłupków, 1 rdzeń, 1 łuszczeń z krzemienia wołyńskiego, 2 łuszczenie z krzemienia bałtyckiego, 1 fragm. wióra, 3 okruchy krzemienne); 14 fragm. ceramiki KŁ

343. Chrustowo, st. 4

Nr na obszarze: 264

Gmina: Przedecz

Powiat: Koło

Historia badań:

- weryfikacyjne badania powierzchniowe prowadzone przez P. Papiernika w ramach projektu „Źródła archeologiczne w rejonie Parku Kulturowego Wietrzychowice” w 2013 i 2014 r.

Chronologia: KPL, KŁ?, PŚ

Powierzchnia: do 0,5 ha

Inwentarz zabytków:

1 fragm. ceramiki KPL; 1 fragm. ceramiki KŁ?; 1 fragm. dna PŚ

344. Ciepliny, st. 4

Nr na obszarze: 231

Gmina: Izbica Kujawska

Powiat: Włocławek

Historia badań:

- weryfikacyjne badania powierzchniowe prowadzone przez P. Papiernika w ramach projektu „Źródła archeologiczne w rejonie Parku Kulturowego Wietrzychowice” w 2013 i 2014 r.

Chronologia: Mz?, Ne, KPL?, KŁ?

Powierzchnia: do 1 ha

Inwentarz zabytków:

1 rdzeń Mz? (z krzemienia bałtyckiego); 2 szt. krzemienie Ne (1 wiertnik, 1 fragm. gładzonego narzędzia kamiennego); 1 fragm. ceramiki KPL?; 5 szt. krzemieni (4 odłupki z krzemienia bałtyckiego, 1 wiór z krzemienia bałtyckiego); 2 fragm. ceramiki KŁ?

345. Ciepłiny, st. 6

Nr na obszarze: 233

Gmina: Izbica Kujawska

Powiat: Włocławek

Historia badań:

- weryfikacyjne badania powierzchniowe prowadzone przez P. Papiernika w ramach projektu „Źródła archeologiczne w rejonie Parku Kulturowego Wietrzychowice” w 2013 i 2014 r.

Chronologia: Mz, KCWR, KPL, KŁ

Powierzchnia: do 1 ha

Inwentarz zabytków:

3 szt. krzemieni Mz (1 rdzeń z krzemienia bałtyckiego, 1 skrobacz z krzemienia bałtyckiego, 1 odłupek techniczny z krzemienia bałtyckiego); 5 fragm. ceramiki KCWR; 10 fragm. ceramiki KPL (w tym 2 fragm. wylewów); 12 szt. krzemieni (3 łuszczyce z krzemienia bałtyckiego, 5 odłupków z krzemienia bałtyckiego, 1 odłupek łuszczykowy z krzemienia bałtyckiego, 1 wiór z krzemienia bałtyckiego, 1 okruch z krzemienia bałtyckiego, 1 odłupek retuszowany z krzemienia bałtyckiego); 6 fragm. ceramiki KŁ

Literatura:

Papiernik P., Płaza D. K., Wicha J., 2017, Osadnictwo kultury ceramiki wstęgowej rytej na terenie Pojezierza Kujawskiego w świetle weryfikacyjnych badań powierzchniowych wykonanych w ramach programu „Źródła archeologiczne w rejonie Parku Kulturowego Wietrzychowice”, *Acta Archaeologica Lodziensia* nr 63, s. 95–112.

346. Ciepłiny, st. 8

Nr na obszarze: 235

Gmina: Izbica Kujawska

Powiat: Włocławek

Historia badań:

- weryfikacyjne badania powierzchniowe prowadzone przez P. Papiernika w ramach projektu „Źródła archeologiczne w rejonie Parku Kulturowego Wietrzychowice” w 2013 i 2014 r.

Chronologia: KPL

Powierzchnia: do 0,5 ha

Inwentarz zabytków:

2 fragm. ceramiki KPL

347. Ciepłiny, st. 9

Nr na obszarze: 236

Gmina: Izbica Kujawska

Powiat: Włocławek

Historia badań:

- weryfikacyjne badania powierzchniowe prowadzone przez P. Papiernika w ramach projektu „Źródła archeologiczne w rejonie Parku Kulturowego Wietrzychowice” w 2013 i 2014 r.

Chronologia: Mz

Powierzchnia: do 1 ha

Inwentarz zabytków:

1 rdzeń Mz (z krzemienia bałtyckiego)

348. Ciepłiny, st. 10

Nr na obszarze: 270

Gmina: Izbica Kujawska

Powiat: Włocławek

Historia badań:

- weryfikacyjne badania powierzchniowe prowadzone przez P. Papiernika w ramach projektu „Źródła archeologiczne w rejonie Parku Kulturowego Wietrzychowice” w 2015 i 2016 r.

Chronologia: KPL, KI

Powierzchnia: do 1 ha

Inwentarz zabytków:

3 fragm. ceramiki KPL; 1 łuszczyca z krzemienia bałtyckiego; 3 fragm. ceramiki KI (w tym 1 fragm. wylewu)

349. Ciepłiny, st. 11

Nr na obszarze: 271

Gmina: Izbica Kujawska

Powiat: Włocławek

Historia badań:

- weryfikacyjne badania powierzchniowe prowadzone przez P. Papiernika w ramach projektu „Źródła archeologiczne w rejonie Parku Kulturowego Wietrzychowice” w 2015 i 2016 r.

Chronologia: KPL, KŁ

Powierzchnia: do 1 ha

Inwentarz zabytków:

3 fragm. ceramiki KPL; 3 szt. krzemieni (1 odłupek z krzemienia czekoladowego, 2 odłupki z krzemienia bałtyckiego); 5 fragm. ceramiki KŁ (EB); 10 fragm. ceramiki KŁ – Ha (w tym 1 fragm. wylewu, 1 fragm. ornamentowany)

350. Ciepłiny-Budy, st. 2

Nr na obszarze: 214

Gmina: Izbica Kujawska

Powiat: Włocławek

Historia badań:

- weryfikacyjne badania powierzchniowe prowadzone przez P. Papiernika w ramach projektu „Źródła archeologiczne w rejonie Parku Kulturowego Wietrzychowice” w 2013 i 2014 r.

Chronologia: Mz, EK/EB

Powierzchnia: do 0,5 ha

Inwentarz zabytków:

1 rdzeń Mz (z krzemienia bałtyckiego); 6 szt. krzemieni EK/EB (5 odłupków z krzemienia bałtyckiego, 1 okruch z krzemienia nieokreślonego – przepalony)

351. Ciepłiny-Budy, st. 3

Nr na obszarze: 215

Gmina: Izbica Kujawska

Powiat: Włocławek

Historia badań:

- weryfikacyjne badania powierzchniowe prowadzone przez P. Papiernika w ramach projektu „Źródła archeologiczne w rejonie Parku Kulturowego Wietrzychowice” w 2013 i 2014 r.

Chronologia: KPL

Powierzchnia: do 0,5 ha

Inwentarz zabytków:

2 fragm. ceramiki KPL

352. Ciepłiny-Budy, st. 4

Nr na obszarze: 216

Gmina: Izbica Kujawska

Powiat: Włocławek

Historia badań:

- weryfikacyjne badania powierzchniowe prowadzone przez P. Papiernika w ramach projektu „Źródła archeologiczne w rejonie Parku Kulturowego Wietrzychowice” w 2013 i 2014 r.

Chronologia: Mz?, KPL, KŁ

Powierzchnia: do 0,5 ha

Inwentarz zabytków:

1 rdzeń Mz (z krzemienia bałtyckiego); 7 fragm. ceramiki KPL (1 fragm. dna); 14 szt. krzemieni (1 rdzeń odłupkowy z krzemienia bałtyckiego, 2 łuszczenie z krzemienia, 11 odłupków z krzemienia bałtyckiego); 1 fragm. ceramiki KŁ; 1 fragm. przepalonej kości

353. Ciepłiny-Budy, st. 6

Nr na obszarze: 218

Gmina: Izbica Kujawska

Powiat: Włocławek

Historia badań:

- weryfikacyjne badania powierzchniowe prowadzone przez P. Papiernika w ramach projektu „Źródła archeologiczne w rejonie Parku Kulturowego Wietrzychowice” w 2013 i 2014 r.

Chronologia: KPL, Pr

Powierzchnia: do 0,5 ha

Inwentarz zabytków:

5 fragm. ceramiki KPL; 5 szt. krzemieni (4 odłupki z krzemienia bałtyckiego, 1 odłupek z krzemienia nieokreślonego – przepalony); 2 fragm. ceramiki Pr

354. Ciepłiny-Budy, st. 10

Nr na obszarze: 222

Gmina: Izbica Kujawska

Powiat: Włocławek

Historia badań:

- weryfikacyjne badania powierzchniowe prowadzone przez P. Papiernika w ramach projektu „Źródła archeologiczne w rejonie Parku Kulturowego Wietrzychowice” w 2013 i 2014 r.

Chronologia: KPL, Pr

Powierzchnia: do 0,5 ha

Inwentarz zabytków:

1 fragm. ceramiki KPL; 2 fragm. ceramiki Pr

355. Ciepłiny-Budy, st. 12

Nr na obszarze: 224

Gmina: Izbica Kujawska

Powiat: Włocławek

Historia badań:

- weryfikacyjne badania powierzchniowe prowadzone przez P. Papiernika w ramach projektu „Źródła archeologiczne w rejonie Parku Kulturowego Wietrzychowice” w 2013 i 2014 r.

Chronologia: KCWR?, KPL

Powierzchnia: do 0,5 ha

Inwentarz zabytków:

2 fragm. ceramiki KCWR?; 9 fragm. ceramiki KPL

Literatura:

Papiernik P., Płaza D. K., Wicha J., 2017, Osadnictwo kultury ceramiki wstęgowej rytej na terenie Pojezierza Kujawskiego w świetle weryfikacyjnych badań powierzchniowych wykonanych w ramach programu „Źródła archeologiczne w rejonie Parku Kulturowego Wietrzychowice”, *Acta Archaeologica Lodziensia* nr 63, s. 95–112.

356. Ciepłiny-Budy, st. 13

Nr na obszarze: 225

Gmina: Izbica Kujawska

Powiat: Włocławek

Historia badań:

- weryfikacyjne badania powierzchniowe prowadzone przez P. Papiernika w ramach projektu „Źródła archeologiczne w rejonie Parku Kulturowego Wietrzychowice” w 2013 i 2014 r.

Chronologia: Mz?, EK/EB, WEB, KŁ

Powierzchnia: do 1 ha

Inwentarz zabytków:

1 wiór Mz? (z krzemienia bałtyckiego);
2 odłupki EK/EB (z krzemienia bałtyckiego); 10 fragm. ceramiki WEB (w tym 1 fragm. ornamentowany);
6 fragm. ceramiki KŁ

357. Ciepłiny-Budy, st. 14

Nr na obszarze: 226

Gmina: Izbica Kujawska

Powiat: Włocławek

Historia badań:

- weryfikacyjne badania powierzchniowe prowadzone przez P. Papiernika w ramach projektu „Źródła archeologiczne w rejonie Parku Kulturowego Wietrzychowice” w 2013 i 2014 r.

Chronologia: Mz

Powierzchnia: do 1 ha

Inwentarz zabytków:

1 rdzeń Mz (z krzemienia bałtyckiego)

358. Ciepłiny-Budy, st. 15

Nr na obszarze: 227

Gmina: Izbica Kujawska

Powiat: Włocławek

Historia badań:

- weryfikacyjne badania powierzchniowe prowadzone przez P. Papiernika w ramach projektu „Źródła archeologiczne w rejonie Parku Kulturowego Wietrzychowice” w 2013 i 2014 r.

Chronologia: KPL, Pr

Powierzchnia: do 0,5 ha

Inwentarz zabytków:

1 fragm. ceramiki KPL; 1 odłupek łuszczeniowy z krzemienia bałtyckiego;
1 fragm. ceramiki Pr

359. Dębianki, st. 1

Nr na obszarze: 37

Gmina: Izbica Kujawska

Powiat: Włocławek

Historia badań:

- badania powierzchniowe w strefie ochronnej Parku Kulturowego Wietrzychowice prowadzone przez P. Papiernika w 2012 r.
- weryfikacyjne badania powierzchniowe prowadzone przez P. Papiernika w ramach projektu „Źródła archeologiczne w rejonie Parku Kulturowego Wietrzychowice” w 2013 i 2014 r.

Chronologia: Mz/Ne, KPL, KP, WŚ, PŚ

Powierzchnia: do 5 ha

Inwentarz zabytków:

- badania z 2012 r.: 5 krzemieni, 18 fragm. ceramiki WŚ
- badania 2013–2014: 1 fragm. wióra Mz/Ne (z krzemienia czekoladowego); 3 fragm. ceramiki KPL; 5 odłupków z krzemienia bałtyckiego, 1 odłupek z krzemienia czekoladowego; 49 fragm. ceramiki KP (2 fragm. ornamentowane, 1 fragm. wylewu, 1 fragm. ceramiki toczonej); 8 fragm. ceramiki PŚ (1 fragm. wylewu, 5 fragm. ornamentowanych)

360. Dębianki, st. 4

Nr na obszarze: 142

Gmina: Izbica Kujawska

Powiat: Włocławek

Historia badań:

- weryfikacyjne badania powierzchniowe prowadzone przez P. Papiernika w ramach projektu „Źródła archeologiczne w rejonie Parku Kulturowego Wietrzychowice” w 2013 i 2014 r.

Chronologia: KPL, KAK, KŁ

Powierzchnia: do 1 ha

Inwentarz zabytków:

3 fragm. ceramiki KPL (w tym 1 fragm. wylewu); 26 fragm. ceramiki KAK (w tym 1 fragm. wylewu); 8 szt. krzemieni (6 odłupków z krzemienia bałtyckiego, 1 wiór z krzemienia bałtyckiego, 1 okruch z krzemienia bałtyckiego); 10 fragm. ceramiki KŁ

361. Dębianki, st. 5

Nr na obszarze: 143

Gmina: Izbica Kujawska

Powiat: Włocławek

Historia badań:

- weryfikacyjne badania powierzchniowe prowadzone przez P. Papiernika w ramach projektu „Źródła archeologiczne w rejonie Parku Kulturowego Wietrzychowice” w 2013 i 2014 r.

Chronologia: KAK

Powierzchnia: do 1 ha

Inwentarz zabytków:

3 fragm. ceramiki KAK, 1 łuszczeń z krzemienia bałtyckiego

362. Dębianki, st. 7

Nr na obszarze: 145

Gmina: Izbica Kujawska

Powiat: Włocławek

Historia badań:

- weryfikacyjne badania powierzchniowe prowadzone przez P. Papiernika w ramach projektu „Źródła archeologiczne w rejonie Parku Kulturowego Wietrzychowice” w 2013 i 2014 r.

Chronologia: KPL?, KP

Powierzchnia: do 1 ha

Inwentarz zabytków:

3 fragm. ceramiki KPL?; 1 odłupek z krzemienia czekoladowego; 2 szt. krzemieni (1 odłupek łuszczeniowy z krzemienia bałtyckiego, 1 wiór z krzemienia bałtyckiego); 3 fragm. ceramiki KP

363. Dębianki, st. 8

Nr na obszarze: 146

Gmina: Izbica Kujawska

Powiat: Włocławek

Historia badań:

- weryfikacyjne badania powierzchniowe prowadzone przez P. Papiernika w ramach projektu „Źródła archeologiczne w rejonie Parku Kulturowego Wietrzychowice” w 2013 i 2014 r.

Chronologia: KAK?

Powierzchnia: do 0,5 ha

Inwentarz zabytków:

1 fragm. ceramiki KAK?; 1 odłupek z krzemienia bałtyckiego

364. Dębianki, st. 9

Nr na obszarze: 147

Gmina: Izbica Kujawska

Powiat: Włocławek

Historia badań:

- weryfikacyjne badania powierzchniowe prowadzone przez P. Papiernika w ramach projektu „Źródła archeologiczne w rejonie Parku Kulturowego Wietrzychowice” w 2013 i 2014 r.

Chronologia: KPL, KAK

Powierzchnia: do 1 ha

Inwentarz zabytków:

5 fragm. ceramiki KPL; 1 fragm. ceramiki KAK? (wylew); 1 łuszczeń z krzemienia bałtyckiego

365. Dębianki, st. 15

Nr na obszarze: 153

Gmina: Izbica Kujawska

Powiat: Włocławek

Historia badań:

- weryfikacyjne badania powierzchniowe prowadzone przez P. Papiernika w ramach projektu „Źródła archeologiczne w rejonie Parku Kulturowego Wietrzychowice” w 2013 i 2014 r.

Chronologia: Mz?, KPL, KP

Powierzchnia: do 0,5 ha

Inwentarz zabytków:

1 rdzeń Mz? (z krzemienia bałtyckiego); 1 fragm. wylewu; 2 odłupki łuszczeniowe z krzemienia bałtyckiego; 2 fragm. ceramiki KP

366. Dębianki, st. 17

Nr na obszarze: 155

Gmina: Izbica Kujawska

Powiat: Włocławek

Historia badań:

- weryfikacyjne badania powierzchniowe prowadzone przez P. Papiernika w ramach projektu „Źródła archeologiczne w rejonie Parku Kulturowego Wietrzychowice” w 2013 i 2014 r.

Chronologia: KCWR

Powierzchnia: do 0,5 ha

Inwentarz zabytków:

6 fragm. ceramiki KCWR

Literatura:

Papiernik P., Płaza D. K., Wicha J., 2017, Osadnictwo kultury ceramiki wstęgowej rytej na terenie Pojezierza Kujawskiego w świetle weryfikacyjnych badań powierzchniowych wykonanych w ramach programu „Źródła archeologiczne w rejonie Parku Kulturowego Wietrzychowice”, Acta Archaeologica Lodziensia nr 63, s. 95–112.

367. Dziewczopole, st. 3

Nr na obszarze: 201

Gmina: Izbica Kujawska

Powiat: Włocławek

Historia badań:

- weryfikacyjne badania powierzchniowe prowadzone przez P. Papiernika w ramach projektu „Źródła archeologiczne w rejonie Parku Kulturowego Wietrzychowice” w 2013 i 2014 r.

Chronologia: KPL

Powierzchnia: do 0,5 ha

Inwentarz zabytków:

2 fragm. ceramiki KPL, 1 łuszczeń z krzemienia bałtyckiego

368. Dziewczopólko, st. 2

Nr na obszarze: 259

Gmina: Przedecz

Powiat: Koło

Historia badań:

- weryfikacyjne badania powierzchniowe prowadzone przez P. Papiernika w ramach projektu „Źródła archeologiczne w rejonie Parku Kulturowego Wietrzychowice” w 2013 i 2014 r.

Chronologia: Mz, KPL, EB

Powierzchnia: do 5 ha

Inwentarz zabytków:

1 mikrorylcowiec Mz; 1 fragm. ceramiki KPL; 3 szt. krzemieni (1 odłupek z krzemienia bałtyckiego, 2 okruchy z krzemienia bałtyckiego); 1 fragm. ceramiki EB; 11 fragm. przepalonych kości

369. Gąsiorowo, st. 1

Nr na obszarze: 10

Gmina: Izbica Kujawska

Powiat: Włocławek

Historia badań:

- badania powierzchniowe prowadzone przez A. Horonziaka w 1988 r.

- weryfikacyjne badania powierzchniowe prowadzone przez P. Papiernika w ramach projektu „Źródła archeologiczne w rejonie Parku Kulturowego Wietrzychowice” w 2013 i 2014 r.

Chronologia: Mz, Ne, EK, Pr

Powierzchnia: do 5 ha

Inwentarz zabytków:

- badania z 1988 r.: 1 wiór Ne
- badania 2013–2014: 4 szt. krzemieni Mz (1 rdzeń, 1 trójkąt, 2 fragm. wiórów); 16 szt. krzemieni EK (1 drapacz, 1 wiór, 2 fragm. wiórów, 12 odłupków); 1 fragm. ceramiki Pr

370. Gąsiorowo, st. 5

Nr na obszarze: 208

Gmina: Izbica Kujawska

Powiat: Włocławek

Historia badań:

- weryfikacyjne badania powierzchniowe prowadzone przez P. Papiernika w ramach projektu „Źródła archeologiczne w rejonie Parku Kulturowego Wietrzychowice” w 2013 i 2014 r.

Chronologia: KPL, KI

Powierzchnia: do 1 ha

Inwentarz zabytków:

4 fragm. ceramiki KPL; 5 szt. krzemieni (1 odłupek z krzemienia bałtyckiego, 3 łuszczenie z krzemienia bałtyckiego, 1 odłupek retuszowany z krzemienia bałtyckiego); 2 fragm. ceramiki KI

371. Gąsiorowo, st. 10

Nr na obszarze: 213

Gmina: Izbica Kujawska

Powiat: Włocławek

Historia badań:

- weryfikacyjne badania powierzchniowe prowadzone przez P. Papiernika w ramach projektu „Źródła archeologiczne w rejonie Parku Kulturowego Wietrzychowice” w 2013 i 2014 r.

Chronologia: KPL?, Pr

Powierzchnia: do 0,5 ha

Inwentarz zabytków:

1 fragm. ceramiki KPL?; 1 łuszczeń z krzemienia bałtyckiego; 1 fragm. ceramiki Pr

372. Gogoły, st. 1

Nr na obszarze: 200

Gmina: Izbica Kujawska

Powiat: Włocławek

Historia badań:

- weryfikacyjne badania powierzchniowe prowadzone przez P. Papiernika w ramach projektu „Źródła archeologiczne w rejonie Parku Kulturowego Wietrzychowice” w 2013 i 2014 r.

Chronologia: KPL, WEB

Powierzchnia: do 0,5 ha

Inwentarz zabytków:

2 fragm. ceramiki KPL; 2 fragm. ceramiki WEB

373. Helenowo, st. 1

Nr na obszarze: 24

Gmina: Izbica Kujawska

Powiat: Włocławek

Historia badań:

- badania powierzchniowe prowadzone przez A. Horonziaka w 1988 r.
- weryfikacyjne badania powierzchniowe prowadzone przez P. Papiernika w ramach projektu „Źródła archeologiczne w rejonie Parku Kulturowego Wietrzychowice” w 2013 i 2014 r.

Chronologia: KPL, WEB, PŚ, PŚ/NOW

Powierzchnia: do 5 ha

Inwentarz zabytków:

- badania z 1988 r.: 6 fragm. ceramiki PŚ/NOW (XV-XVI w.)
- badania 2013–2014: 13 fragm. ceramiki KPL; 3 szt. krzemieni (1 odłupek retuszowany z krzemienia czekoladowego, 1 łuszczeń z krzemienia bałtyckiego, 1 fragm. narzędzia z krzemienia nieokreślonego – przepalony); 1 fragm. ceramiki WEB; 12 fragm. ceramiki PŚ

374. Naczachowo, st. 1

Nr na obszarze: 11

Gmina: Izbica Kujawska

Powiat: Włocławek

Historia badań:

- badania powierzchniowe prowadzone przez A. Horonziaka w 1988 r.
- weryfikacyjne badania powierzchniowe prowadzone przez P. Papiernika w ramach projektu „Źródła archeologiczne w rejonie Parku Kulturowego Wietrzychowice” w 2013 i 2014 r.

Chronologia: KPL, KAK, KŁ, PŚ/NOW

Powierzchnia: do 5 ha

Inwentarz zabytków:

- badania z 1988 r.: 5 fragm. ceramiki PŚ/NOW

- badania 2013–2014: 9 fragm. ceramiki KPL (w tym 1 fragm. wylewu); 2 fragm. ceramiki KAK; 9 szt. krzemieni (3 rdzenie, 1 łuszczeń, 3 odłupki łuszczeniowe, 2 odłupki, 2 okruchy); 17 fragm. ceramiki KŁ; 6 fragm. ceramiki PŚ/NOW (w tym 3 fragm. wylewów)

375. Naczachowo, st. 2

Nr na obszarze: 50

Gmina: Izbica Kujawska

Powiat: Włocławek

Historia badań:

- weryfikacyjne badania powierzchniowe prowadzone przez P. Papiernika w ramach projektu „Źródła archeologiczne w rejonie Parku Kulturowego Wietrzychowice” w 2013 i 2014 r.

Chronologia: KAK

Powierzchnia: do 1 ara

Inwentarz zabytków:

1 fragm. ceramiki KAK

376. Naczachowo, st. 3

Nr na obszarze: 51

Gmina: Izbica Kujawska

Powiat: Włocławek

Historia badań:

- weryfikacyjne badania powierzchniowe prowadzone przez P. Papiernika w ramach projektu „Źródła archeologiczne w rejonie Parku Kulturowego Wietrzychowice” w 2013 i 2014 r.

Chronologia: KPL

Powierzchnia: do 1 ha

Inwentarz zabytków:

7 fragm. ceramiki KPL (1 fragm. dna), 2 szt. krzemieni (1 łuszczeń, 1 odłupek)

377. Naczachowo, st. 5

Nr na obszarze: 53

Gmina: Izbica Kujawska

Powiat: Włocławek

Historia badań:

- weryfikacyjne badania powierzchniowe prowadzone przez P. Papiernika w ramach projektu „Źródła archeologiczne w rejonie Parku Kulturowego Wietrzychowice” w 2013 i 2014 r.

Chronologia: KPL

Powierzchnia: do 1 ara

Inwentarz zabytków:

1 fragm. ceramiki KPL

378. Naczachowo, st. 6

Nr na obszarze: 54

Gmina: Izbica Kujawska

Powiat: Włocławek

Historia badań:

- weryfikacyjne badania powierzchniowe prowadzone przez P. Papiernika w ramach projektu „Źródła archeologiczne w rejonie Parku Kulturowego Wietrzychowice” w 2013 i 2014 r.

Chronologia: KCWR?, KPL, Ne, KŁ

Powierzchnia: do 5 ha

Inwentarz zabytków:

3 fragm. ceramiki KCWR?; 9 fragm. ceramiki KPL; 2 fragm. ceramiki Ne, 3 szt. krzemieni (1 przekłuwacz wiórowy z krzemienia czekoladowego, 1 fragm. wióra, 1 odłupkę łuszczeniowy z krzemienia czekoladowego); 10 szt. krzemieni (2 odłupki z krzemienia czekoladowego, 1 odłupkę retuszowany, 3 odłupki, 1 skrobacz odłupkowy z krzemienia czekoladowego, 1 wiórek z krzemienia bałtyckiego, 2 łuszczenie); 17 fragm. ceramiki KŁ

Literatura:

Papiernik P., Płaza D. K., Wicha J., 2017, Osadnictwo kultury ceramiki wstęgowej rytej na terenie Pojezierza Kujawskiego w świetle weryfikacyjnych badań powierzchniowych wykonanych w ramach programu „Źródła archeologiczne w rejonie Parku Kulturowego Wietrzychowice”, *Acta Archaeologica Lodziensia* nr 63, s. 95–112.

379. Naczachowo, st. 7

Nr na obszarze: 55

Gmina: Izbica Kujawska

Powiat: Włocławek

Historia badań:

- weryfikacyjne badania powierzchniowe prowadzone przez P. Papiernika w ramach projektu „Źródła archeologiczne w rejonie Parku Kulturowego Wietrzychowice” w 2013 i 2014 r.

Chronologia: KPL, KAK

Powierzchnia: do 5 ha

Inwentarz zabytków:

3 fragm. ceramiki KPL; 33 fragm. ceramiki KAK (1 fragm. wylewu, 2 fragm. orna-

mentowane); 2 łuszczenie z krzemienia bałtyckiego

380. Naczachowo, st. 9

Nr na obszarze: 57

Gmina: Izbica Kujawska

Powiat: Włocławek

Historia badań:

- weryfikacyjne badania powierzchniowe prowadzone przez P. Papiernika w ramach projektu „Źródła archeologiczne w rejonie Parku Kulturowego Wietrzychowice” w 2013 i 2014 r.

Chronologia: KAK

Powierzchnia: do 0,5 ha

Inwentarz zabytków:

3 fragm. ceramiki KAK

381. Naczachowo, st. 10

Nr na obszarze: 58

Gmina: Izbica Kujawska

Powiat: Włocławek

Historia badań:

- weryfikacyjne badania powierzchniowe prowadzone przez P. Papiernika w ramach projektu „Źródła archeologiczne w rejonie Parku Kulturowego Wietrzychowice” w 2013 i 2014 r.

Chronologia: KPL, KŁ

Powierzchnia: do 0,5 ha

Inwentarz zabytków:

1 fragm. ceramiki KPL; 1 fragm. ceramiki KŁ

382. Naczachowo, st. 11

Nr na obszarze: 59

Gmina: Izbica Kujawska

Powiat: Włocławek

Historia badań:

- weryfikacyjne badania powierzchniowe prowadzone przez P. Papiernika w ramach projektu „Źródła archeologiczne w rejonie Parku Kulturowego Wietrzychowice” w 2013 i 2014 r.

Chronologia: KPL, KŁ, PŚ

Powierzchnia: do 1 ha

Inwentarz zabytków:

3 fragm. ceramiki KPL, faza lubońska (w tym 1 fragm. kubka); 2 odłupki z krzemienia bałtyckiego; 5 fragm. ceramiki KŁ; 3 fragm. ceramiki PŚ

383. Naczachowo, st. 14

Nr na obszarze: 62

Gmina: Izbica Kujawska

Powiat: Włocławek

Historia badań:

- weryfikacyjne badania powierzchniowe prowadzone przez P. Papiernika w ramach projektu „Źródła archeologiczne w rejonie Parku Kulturowego Wietrzychowice” w 2013 i 2014 r.

Chronologia: KPL, KAK

Powierzchnia: do 1 ha

Inwentarz zabytków:

7 fragm. ceramiki KPL; 34 fragm. ceramiki KAK; 7 szt. krzemieni (1 łuszczeń, 1 odłupek łuszczeniowy z krzemienia czekoladowego, 3 odłupki, 2 łuski)

384. Szczkowo, st. 8

Nr na obszarze: 126

Gmina: Izbica Kujawska

Powiat: Włocławek

Historia badań:

- weryfikacyjne badania powierzchniowe prowadzone przez P. Papiernika w ramach projektu „Źródła archeologiczne w rejonie Parku Kulturowego Wietrzychowice” w 2013 i 2014 r.

Chronologia: KPL, KAK

Powierzchnia: do 0,5 ha

Inwentarz zabytków:

4 fragm. ceramiki KPL; 2 fragm. ceramiki KAK (1 fragm. ornamentowany)

385. Szczkowo, st. 10

Nr na obszarze: 128

Gmina: Izbica Kujawska

Powiat: Włocławek

Historia badań:

- weryfikacyjne badania powierzchniowe prowadzone przez P. Papiernika w ramach projektu „Źródła archeologiczne w rejonie Parku Kulturowego Wietrzychowice” w 2013 i 2014 r.

Chronologia: KPL?, WŚ

Powierzchnia: do 0,5 ha

Inwentarz zabytków:

1 fragm. ceramiki KPL?; 1 fragm. ceramiki WŚ

386. Szczkowo, st. 11

Nr na obszarze: 129

Gmina: Izbica Kujawska

Powiat: Włocławek

Historia badań:

- weryfikacyjne badania powierzchniowe prowadzone przez P. Papiernika w ramach projektu „Źródła archeologiczne w rejonie Parku Kulturowego Wietrzychowice” w 2013 i 2014 r.

Chronologia: KPL?, KŁ

Powierzchnia: do 0,5 ha

Inwentarz zabytków:

2 fragm. ceramiki KPL?; 3 fragm. ceramiki KŁ

387. Szczkowo, st. 12

Nr na obszarze: 130

Gmina: Izbica Kujawska

Powiat: Włocławek

Historia badań:

- weryfikacyjne badania powierzchniowe prowadzone przez P. Papiernika w ramach projektu „Źródła archeologiczne w rejonie Parku Kulturowego Wietrzychowice” w 2013 i 2014 r.

Chronologia: KPL, KŁ?

Powierzchnia: do 0,5 ha

Inwentarz zabytków:

2 fragm. ceramiki KPL; 1 odłupek retuszowany; 3 fragm. ceramiki KŁ?

388. Szczkowo, st. 16

Nr na obszarze: 134

Gmina: Izbica Kujawska

Powiat: Włocławek

Historia badań:

- weryfikacyjne badania powierzchniowe prowadzone przez P. Papiernika w ramach projektu „Źródła archeologiczne w rejonie Parku Kulturowego Wietrzychowice” w 2013 i 2014 r.

Chronologia: KPL

Powierzchnia: do 0,5 ha

Inwentarz zabytków:

2 fragm. ceramiki KPL (w tym 1 fragm. dna), 1 rdzeń z krzemienia bałtyckiego

389. Szczkowo, st. 17

Nr na obszarze: 135

Gmina: Izbica Kujawska

Powiat: Włocławek

Historia badań:

- weryfikacyjne badania powierzchniowe prowadzone przez P. Papiernika w ramach projektu „Źródła archeologiczne w rejonie Parku Kulturowego Wietrzychowice” w 2013 i 2014 r.

Chronologia: KPL

Powierzchnia: do 0,5 ha
Inwentarz zabytków:
4 fragm. ceramiki KPL, 2 odłupki z krzemienia bałtyckiego

390. Szczkowo, st. 18

Nr na obszarze: 136
Gmina: Izbica Kujawska
Powiat: Włocławek
Historia badań:

- weryfikacyjne badania powierzchniowe prowadzone przez P. Papiernika w ramach projektu „Źródła archeologiczne w rejonie Parku Kulturowego Wietrzychowice” w 2013 i 2014 r.

Chronologia: KPL, KŁ
Powierzchnia: do 5 ha
Inwentarz zabytków:
15 fragm. ceramiki KPL (w tym 1 fragm. wylewu); 1 fragm. ceramiki KŁ

391. Szczkowo, st. 19

Nr na obszarze: 137
Gmina: Izbica Kujawska
Powiat: Włocławek
Historia badań:

- weryfikacyjne badania powierzchniowe prowadzone przez P. Papiernika w ramach projektu „Źródła archeologiczne w rejonie Parku Kulturowego Wietrzychowice” w 2013 i 2014 r.

Chronologia: KPL
Powierzchnia: do 1 ara
Inwentarz zabytków:
1 fragm. ceramiki KPL

392. Szczkowo, st. 22

Nr na obszarze: 140
Gmina: Izbica Kujawska
Powiat: Włocławek
Historia badań:

- weryfikacyjne badania powierzchniowe prowadzone przez P. Papiernika w ramach projektu „Źródła archeologiczne w rejonie Parku Kulturowego Wietrzychowice” w 2013 i 2014 r.

Chronologia: KPL
Powierzchnia: do 1 ara
Inwentarz zabytków:
1 fragm. ceramiki KPL

393. Szczkówiek, st. 2

Nr na obszarze: 109
Gmina: Izbica Kujawska

Powiat: Włocławek

Historia badań:

- weryfikacyjne badania powierzchniowe prowadzone przez P. Papiernika w ramach projektu „Źródła archeologiczne w rejonie Parku Kulturowego Wietrzychowice” w 2013 i 2014 r.

Chronologia: KPL
Powierzchnia: do 0,5 ha
Inwentarz zabytków:
3 fragm. ceramiki KPL

394. Szczkówiek, st. 10

Nr na obszarze: 117
Gmina: Izbica Kujawska
Powiat: Włocławek
Historia badań:

- weryfikacyjne badania powierzchniowe prowadzone przez P. Papiernika w ramach projektu „Źródła archeologiczne w rejonie Parku Kulturowego Wietrzychowice” w 2013 i 2014 r.

Chronologia: KPL, Pr
Powierzchnia: do 0,5 ha
Inwentarz zabytków:
1 fragm. ceramiki KPL, 1 odłupek z krzemienia bałtyckiego; 1 fragm. ceramiki Pr

395. Szczkówiek, st. 14

Nr na obszarze: 121
Gmina: Izbica Kujawska
Powiat: Włocławek
Historia badań:

- weryfikacyjne badania powierzchniowe prowadzone przez P. Papiernika w ramach projektu „Źródła archeologiczne w rejonie Parku Kulturowego Wietrzychowice” w 2013 i 2014 r.

Chronologia: Mz, KPL, KŁ
Powierzchnia: do 5 ha
Inwentarz zabytków:
11 szt. krzemieni Mz (6 rdzeni, 1 drapacz, 2 wiórki, 1 tylczak typu stawinoga, 1 skrobacz); 9 fragm. ceramiki KPL (1 fragm. wylewu); 15 szt. krzemieni (1 odłupek retuszowany z krzemienia bałtyckiego, 7 odłupków, 6 okruchów, 1 fragm. wióra); 11 fragm. ceramiki KŁ (1 fragm. dna)

396. Szczkówiek, st. 15

Nr na obszarze: 122
Gmina: Izbica Kujawska
Powiat: Włocławek

Historia badań:

- weryfikacyjne badania powierzchniowe prowadzone przez P. Papiernika w ramach projektu „Źródła archeologiczne w rejonie Parku Kulturowego Wietrzychowice” w 2013 i 2014 r.

Chronologia: Mz, KPL, KŁ

Powierzchnia: do 0,5 ha

Inwentarz zabytków:

5 szt. krzemieni Mz (1 skrobacz z krzemienia bałtyckiego, 4 wióry mikrolityczne z krzemienia nieokreślonego – patyna); 1 fragm. ceramiki KPL; 10 odłupków z krzemienia bałtyckiego; 4 fragm. ceramiki KŁ

397. Szczkówek, st. 16

Nr na obszarze: 123

Gmina: Izbica Kujawska

Powiat: Włocławek

Historia badań:

- weryfikacyjne badania powierzchniowe prowadzone przez P. Papiernika w ramach projektu „Źródła archeologiczne w rejonie Parku Kulturowego Wietrzychowice” w 2013 i 2014 r.

Chronologia: KPL, KŁ

Powierzchnia: do 1 ha

Inwentarz zabytków:

1 fragm. ceramiki KPL; 14 szt. krzemieni (1 rdzeń z krzemienia bałtyckiego, 6 odłupków z krzemienia bałtyckiego, 2 odłupki łuszczeniowe z krzemienia bałtyckiego, 1 wiór z krzemienia bałtyckiego, 2 okruchy z krzemienia bałtyckiego, 2 odłupki retuszowane z krzemienia bałtyckiego); 1 fragm. ceramiki KŁ

398. Szczkówek, st. 17

Nr na obszarze: 124

Gmina: Izbica Kujawska

Powiat: Włocławek

Historia badań:

- weryfikacyjne badania powierzchniowe prowadzone przez P. Papiernika w ramach projektu „Źródła archeologiczne w rejonie Parku Kulturowego Wietrzychowice” w 2013 i 2014 r.

Chronologia: Mz, KPL, KŁ

Powierzchnia: do 5 ha

Inwentarz zabytków:

7 szt. krzemieni Mz (1 rdzeń, 1 wiór, 2 wióry mikrolityczne, 1 skrobacz, 1 odłupek

retuszowany, 1 świeżak); 8 fragm. ceramiki KPL; 10 szt. krzemieni (1 odłupek łuszczeniowy, 1 fragm. wióra retuszowanego z krzemienia wołyńskiego, 8 odłupków, 1 łuska); 3 fragm. ceramiki KŁ

399. Szczkówek, st. 18

Nr na obszarze: 267

Gmina: Izbica Kujawska

Powiat: Włocławek

Historia badań:

- weryfikacyjne badania powierzchniowe prowadzone przez P. Papiernika w ramach projektu „Źródła archeologiczne w rejonie Parku Kulturowego Wietrzychowice” w 2015 i 2016 r.

Chronologia: KPL, Pr, PŚ

Powierzchnia: do 0,5 ha

Inwentarz zabytków:

2 fragm. ceramiki KPL; 1 odłupek (gładzony?); 1 fragm. ceramiki Pr; 1 fragm. ceramiki PŚ

400. Szczkówek, st. 19

Nr na obszarze: 268

Gmina: Izbica Kujawska

Powiat: Włocławek

Historia badań:

- weryfikacyjne badania powierzchniowe prowadzone przez P. Papiernika w ramach projektu „Źródła archeologiczne w rejonie Parku Kulturowego Wietrzychowice” w 2015 i 2016 r.

Chronologia: KPL, KŁ, KP, PŚ/NOW

Powierzchnia: do 5 ha

Inwentarz zabytków:

1 fragm. ceramiki KPL; 3 fragm. ceramiki KŁ; 3 fragm. ceramiki KP; 17 fragm. ceramiki PŚ/NOW (w tym 1 fragm. wyłewu, 2 fragm. ornamentowane, 1 fragm. dna)

401. Śmięły, st. 1

Nr na obszarze: 14

Gmina: Izbica Kujawska

Powiat: Włocławek

Historia badań:

- badania powierzchniowe prowadzone przez A. Horonziaka w 1988 r.
- badania powierzchniowe w strefie ochronnej Parku Kulturowego Wietrzychowice prowadzone przez P. Papiernika w 2012 r.

- weryfikacyjne badania powierzchniowe prowadzone przez P. Papiernika w ramach projektu „Źródła archeologiczne w rejonie Parku Kulturowego Wietrzychowice” w 2013 i 2014 r.
- prospekcja geofizyczna prowadzona pod kierunkiem P. Wronieckiego w 2013 r.
- szczegółowa rejestracja materiałów zabytkowych na powierzchni stanowiska prowadzona pod kierunkiem P. Papiernika w ramach projektu „Źródła archeologiczne w rejonie Parku Kulturowego Wietrzychowice, cz. III” w 2017 i 2018 r.
- prospekcja lotnicza rejonu stanowiska prowadzona pod kierunkiem R. Brzejszczaka w ramach projektu „Źródła archeologiczne w rejonie Parku Kulturowego Wietrzychowice, cz. II i III” w latach 2015–2018 r.
- prospekcja geofizyczna prowadzona pod kierunkiem P. Wronieckiego w ramach projektu „Źródła archeologiczne w rejonie Parku Kulturowego Wietrzychowice, cz. III” w 2018 r.

Chronologia: KPL, WEB, KŁ

Powierzchnia: do 1 ha

Inwentarz zabytków:

- badania z 1988 r.: 1 fragm. ceramiki KŁ
- badania z 2012 r.: 5 fragm. ceramiki KPL; 5 krzemieni; 13 fragm. ceramiki WEB; 17 fragm. ceramiki KŁ; 27 przepalonych kości
- badania 2013–2014 : 9 fragm. ceramiki KPL; 3 szt. krzemieni (1 fragm. wióra z krzemienia czekoladowego, 2 odłupki z krzemienia bałtyckiego); 1 przęslik

Literatura:

Brzejszczak R., Papiernik P., 2017, Zastosowanie archeologii lotniczej w poszukiwaniu grobowców kujawskich na obszarze południowych Kujaw, *Acta Archaeologica Lodziensia* nr 63, s. 121–132.

Papiernik P., Brzejszczak R., Płaza D. K., Wicha J., Wroniecki P., 2020, In search of lost heritage: non-invasive exploration of the monumental Funnel Beaker culture long barrows in the region of Wietrzychowice in central Poland, (w:) A. B. Gebauer, L. Sorensen, A. Teather, A. C. Valera (red.), *Monumentalising life in the neolithic. Narratives of*

changes and continuity, Oxford & Philadelphia, s. 185–194.

402. Śmieły, st. 3

Nr na obszarze: 16

Gmina: Izbica Kujawska

Powiat: Włocławek

Historia badań:

- badania powierzchniowe prowadzone przez A. Horonziaka w 1988 r.
- badania powierzchniowe w strefie ochronnej Parku Kulturowego Wietrzychowice prowadzone przez P. Papiernika w 2012 r.
- badania sondażowe prowadzone pod kierunkiem P. Papiernika w latach 2012–2013
- weryfikacyjne badania powierzchniowe prowadzone przez P. Papiernika w ramach projektu „Źródła archeologiczne w rejonie Parku Kulturowego Wietrzychowice” w 2013 i 2014 r.
- prospekcja lotnicza rejonu stanowiska prowadzona pod kierunkiem R. Brzejszczaka w 2017 i 2018 r.

Chronologia: Mz, KPL, KAK, KCSz?, KT, KŁ, Kpom?, WŚ, PŚ, NOW

Powierzchnia: do 5 ha

Inwentarz zabytków:

- badania z 1988 r.: 1 fragm. ceramiki KP
- badania z 2012 r.: 83 fragm. ceramiki KPL; 20 krzemieni; 2 fragm. ceramiki KŁ; 3 fragm. ceramiki PŚ, 1 fragm. gładzonego narzędzia kamiennego
- badania 2013–2014: w trakcie prac nie inwentaryzowano materiałów ruchomych

403. Śmieły, st. 5

Nr na obszarze: 31

Gmina: Izbica Kujawska

Powiat: Włocławek

Historia badań:

- badania powierzchniowe prowadzone przez A. Horonziaka w 1988 r.
- weryfikacyjne badania powierzchniowe prowadzone przez P. Papiernika w ramach projektu „Źródła archeologiczne w rejonie Parku Kulturowego Wietrzychowice” w 2013 i 2014 r.

Chronologia: KPL, KŁ, PŚ

Powierzchnia: do 1 ha

Inwentarz zabytków:

- badania z 1988 r.: 12 fragm. ceramiki KPL, 10 krzemieni, 14 fragm. ceramiki KŁ
- badania 2013–2014: 3 fragm. ceramiki KPL; 3 szt. krzemieni (1 łuszczeń z krzemienia bałtyckiego, 2 odłupki z krzemienia bałtyckiego); 4 fragm. ceramiki KŁ; 3 fragm. ceramiki PŚ; 1 fragm. przepalonej kości

404. Śmięły, st. 7

Nr na obszarze: 33

Gmina: Izbica Kujawska

Powiat: Włocławek

Historia badań:

- badania powierzchniowe w strefie ochronnej Parku Kulturowego Wietrzychowice prowadzone przez P. Papiernika w 2012 r.
- weryfikacyjne badania powierzchniowe prowadzone przez P. Papiernika w ramach projektu „Źródła archeologiczne w rejonie Parku Kulturowego Wietrzychowice” w 2013 i 2014 r.

Chronologia: KPL

Powierzchnia: do 1 ara

Inwentarz zabytków:

- badania z 2012 r.: 1 fragm. ceramiki KPL

405. Śmięły, st. 9

Nr na obszarze: 40

Gmina: Izbica Kujawska

Powiat: Włocławek

Historia badań:

- badania powierzchniowe w strefie ochronnej Parku Kulturowego Wietrzychowice prowadzone przez P. Papiernika w 2012 r.
- weryfikacyjne badania powierzchniowe prowadzone przez P. Papiernika w ramach projektu „Źródła archeologiczne w rejonie Parku Kulturowego Wietrzychowice” w 2013 i 2014 r.
- badania sondażowe pod kierunkiem P. Papiernika w 2014 r. i 2015 r.
- prospekcja lotnicza rejonu stanowiska prowadzona pod kierunkiem R. Brzejszcza w 2017 i 2018 r.

Chronologia: Mz, KPL, EK/EB, PŚ

Powierzchnia: do 5 ha

Inwentarz zabytków:

- badania 2013–2014: 1 rdzeń krzemienisty EK/EB; 3 fragm. ceramiki PŚ

Literatura : Płaza D., Wicha J., Papiernik P., 2017, Final paleolithic sites in Kuyavia, Acta Archaeologica Lodziensia nr 63, s. 29–38.

406. Śmięły, st. 10

Nr na obszarze: 44

Gmina: Izbica Kujawska

Powiat: Włocławek

Historia badań:

- badania powierzchniowe w strefie ochronnej Parku Kulturowego Wietrzychowice prowadzone przez P. Papiernika w 2012 r.
- badania sondażowe pod kierunkiem P. Papiernika w 2014 r.
- weryfikacyjne badania powierzchniowe prowadzone przez P. Papiernika w ramach projektu „Źródła archeologiczne w rejonie Parku Kulturowego Wietrzychowice” w 2013 i 2014 r.
- badania sondażowe pod kierunkiem P. Papiernika w 2014 r.

Chronologia: KPL

Powierzchnia: do 0,5 ha

Inwentarz zabytków:

- badania z 2012 r.: 11 fragm. ceramiki KPL, 2 odłupki krzemienne, 1 grudka polepy
- badania 2013–2014: w czasie prac nie inwentaryzowano materiałów ruchomych

407. Śmięły, st. 11

Nr na obszarze: 45

Gmina: Izbica Kujawska

Powiat: Włocławek

Historia badań:

- badania powierzchniowe w strefie ochronnej Parku Kulturowego Wietrzychowice prowadzone przez P. Papiernika w 2012 r.
- weryfikacyjne badania powierzchniowe prowadzone przez P. Papiernika w ramach projektu „Źródła archeologiczne w rejonie Parku Kulturowego Wietrzychowice” w 2013 i 2014 r.

Chronologia: KPL

Powierzchnia: do 0,5 ha

Inwentarz zabytków:

- badania z 2012 r.: 3 fragm. ceramiki KPL, 1 odłupek z krzemienia czekoladowego

408. Śmieły, st. 13

Nr na obszarze: 47

Gmina: Izbica Kujawska

Powiat: Włocławek

Historia badań:

- badania powierzchniowe w strefie ochronnej Parku Kulturowego Wietrzychowice prowadzone przez P. Papiernika w 2012 r.
- weryfikacyjne badania powierzchniowe prowadzone przez P. Papiernika w ramach projektu „Źródła archeologiczne w rejonie Parku Kulturowego Wietrzychowice” w 2013 i 2014 r.

Chronologia: KPL

Powierzchnia: do 0,5 ha

Inwentarz zabytków:

- badania z 2012 r.: 1 fragm. ceramiki KPL, 1 łuszczeń z krzemienia wołyńskiego

409. Śmieły, st. 14

Nr na obszarze: 48

Gmina: Izbica Kujawska

Powiat: Włocławek

Historia badań:

- badania powierzchniowe w strefie ochronnej Parku Kulturowego Wietrzychowice prowadzone przez P. Papiernika w 2012 r.
- weryfikacyjne badania powierzchniowe prowadzone przez P. Papiernika w ramach projektu „Źródła archeologiczne w rejonie Parku Kulturowego Wietrzychowice” w 2013 i 2014 r.

Chronologia: KPL, Pr, PŚ

Powierzchnia: do 0,5 ha

Inwentarz zabytków:

- badania z 2012 r.: 1 fragm. ceramiki KPL, 3 fragm. ceramiki PŚ
- badania 2013–2014: 1 fragm. ceramiki Pr; 4 fragm. ceramiki PŚ (w tym 2 fragm. wylewów)

410. Śmieły, st. 15

Nr na obszarze: 69

Gmina: Izbica Kujawska

Powiat: Włocławek

Historia badań:

- weryfikacyjne badania powierzchniowe prowadzone przez P. Papiernika w ramach projektu „Źródła archeologiczne

w rejonie Parku Kulturowego Wietrzychowice” w 2013 i 2014 r.

Chronologia: KPL, KŁ

Powierzchnia: do 0,5 ha

Inwentarz zabytków:

14 fragm. ceramiki KPL (w tym 1 fragm. wylewu); 4 fragm. ceramiki KŁ

411. Śmieły, st. 17

Nr na obszarze: 71

Gmina: Izbica Kujawska

Powiat: Włocławek

Historia badań:

- weryfikacyjne badania powierzchniowe prowadzone przez P. Papiernika w ramach projektu „Źródła archeologiczne w rejonie Parku Kulturowego Wietrzychowice” w 2013 i 2014 r.

Chronologia: KPL (faza sarnowska?)

Powierzchnia: do 0,5 ha

Inwentarz zabytków:

6 fragm. ceramiki KPL, faza sarnowska? (w tym 1 fragm. wylewu)

412. Śmieły, st. 20

Nr na obszarze: 74

Gmina: Izbica Kujawska

Powiat: Włocławek

Historia badań:

- weryfikacyjne badania powierzchniowe prowadzone przez P. Papiernika w ramach projektu „Źródła archeologiczne w rejonie Parku Kulturowego Wietrzychowice” w 2013 i 2014 r.

Chronologia: KPL, PŚ

Powierzchnia: do 0,5 ha

Inwentarz zabytków:

1 fragm. ceramiki KPL, 6 fragm. ceramiki PŚ

413. Śmieły, st. 22

Nr na obszarze: 76

Gmina: Izbica Kujawska

Powiat: Włocławek

Historia badań:

- weryfikacyjne badania powierzchniowe prowadzone przez P. Papiernika w ramach projektu „Źródła archeologiczne w rejonie Parku Kulturowego Wietrzychowice” w 2013 i 2014 r.

Chronologia: KPL

Powierzchnia: do 1 ha

Inwentarz zabytków:

10 fragm. ceramiki KPL (1 fragm. ornamentowany), 5 szt. krzemieni (1 łuszczeń, 1 wiór, 2 odłupki z krzemienia bałtyckiego, 1 odłupek z krzemienia nieokreślonego-przepalony)

414. Śmięły, st. 24

Nr na obszarze: 78

Gmina: Izbica Kujawska

Powiat: Włocławek

Historia badań:

- weryfikacyjne badania powierzchniowe prowadzone przez P. Papiernika w ramach projektu „Źródła archeologiczne w rejonie Parku Kulturowego Wietrzychowice” w 2013 i 2014 r.
- szczegółowa rejestracja materiałów zabytkowych na powierzchni stanowiska prowadzona pod kierunkiem P. Papiernika w 2019 r.
- prospekcja lotnicza rejonu stanowiska prowadzona pod kierunkiem R. Brzejszcza w 2017 i 2018 r.

Chronologia: KPL (faza wiórecka)

Powierzchnia: do 0,5 ha

Inwentarz zabytków:

10 fragm. ceramiki KPL (1 fragm. wylewu);
3 szt. krzemieni (1 odłupek retuszowany,
2 odłupki)

415. Śmięły, st. 25

Nr na obszarze: 79

Gmina: Izbica Kujawska

Powiat: Włocławek

Historia badań:

- weryfikacyjne badania powierzchniowe prowadzone przez P. Papiernika w ramach projektu „Źródła archeologiczne w rejonie Parku Kulturowego Wietrzychowice” w 2013 i 2014 r.

Chronologia: KPL

Powierzchnia: do 0,5 ha

Inwentarz zabytków:

1 fragm. ceramiki KPL, 1 łuszczeń

416. Śmięły, st. 26

Nr na obszarze: 80

Gmina: Izbica Kujawska

Powiat: Włocławek

Historia badań:

- weryfikacyjne badania powierzchniowe prowadzone przez P. Papiernika w ramach projektu „Źródła archeologiczne

w rejonie Parku Kulturowego Wietrzychowice” w 2013 i 2014 r.

Chronologia: KPL

Powierzchnia: do 1 ara

Inwentarz zabytków:

1 fragm. ceramiki KPL

417. Śmięły, st. 27

Nr na obszarze: 81

Gmina: Izbica Kujawska

Powiat: Włocławek

Historia badań:

- weryfikacyjne badania powierzchniowe prowadzone przez P. Papiernika w ramach projektu „Źródła archeologiczne w rejonie Parku Kulturowego Wietrzychowice” w 2013 i 2014 r.

Chronologia: KPL?, KP, PŚ

Powierzchnia: do 0,5 ha

Inwentarz zabytków:

1 fragm. ceramiki KPL?; 1 odłupek; 1 fragm. ceramiki KP (wylew, ceramika toczona);
2 fragm. ceramiki PŚ

418. Wietrzychowice, st. 1

Nr na obszarze: 18

Gmina: Izbica Kujawska

Powiat: Włocławek

Historia badań:

- odkrycie grobowców przez K. Jażdżewskiego w 1934 r.
- badania wykopaliskowe grobowca nr III pod kierunkiem K. Jażdżewskiego w 1935 r.
- badania wykopaliskowe grobowców 1, 2, 4, 5 oraz miejsca X, prowadzone pod kierunkiem K. – Jażdżewskiego w latach 1967–1969
- badania powierzchniowe prowadzone przez A. Horonziaka w 1988 r.
- badania powierzchniowe w strefie ochronnej Parku Kulturowego Wietrzychowice prowadzone przez P. Papiernika w 2012 r.
- weryfikacyjne badania powierzchniowe prowadzone przez P. Papiernika w ramach projektu „Źródła archeologiczne w rejonie Parku Kulturowego Wietrzychowice” w 2013 i 2014 r.
- prospekcja geofizyczna prowadzona pod kierunkiem P. Wronieckiego w 2013 r.

- badania sondażowe prowadzone pod kierunkiem P. Papiernika w latach 2015–2017
- prospekcja lotnicza rejonu stanowiska prowadzona pod kierunkiem R. Brzejszcza w 2017 i 2018 r.

Chronologia: Mz, KCWK, KPL, KCSz, WEB, KŁ, KP, WŚ, PŚ, NOW

Powierzchnia: do 5 ha

Inwentarz zabytków:

- badania z 1988 r.: 5 grobowców megalitycznych
- badania 2013–2014: w trakcie prac nie inwentaryzowano materiałów ruchomych

Literatura:

Jażdżewski K., 1936, „Olbrzymi grób kujawski w Wietrzychowicach”, *Z Otchłani Wieków*, R. XI, s. 121 – 129.

Chmielewski W., 1952, Zagadnienie grobowców kujawskich w świetle ostatnich badań, *Łódź*.

Jadczykowa I., 1970, Sprawozdanie z badań prowadzonych w latach 1967 i 1968 w Wietrzychowicach, w pow. kolskim, na stanowisku 1, *Prace i Materiały Muzeum Archeologicznego i Etnograficznego w Łodzi, seria archeologiczna*, nr 17, s. 125–143.

Jadczykowa I., 1971, Sprawozdanie z końcowego etapu prac badawczych na neolitycznym cmentarzysku grobowców kujawskich w Wietrzychowicach, pow. Koło, *Prace i Materiały Muzeum Archeologicznego i Etnograficznego w Łodzi, seria archeologiczna*, nr 18, s. 93–103.

419. Wietrzychowice, st. 6

Nr na obszarze: 35

Gmina: Izbica Kujawska

Powiat: Włocławek

Historia badań:

- badania powierzchniowe w strefie ochronnej Parku Kulturowego Wietrzychowice prowadzone przez P. Papiernika w 2012 r.
- weryfikacyjne badania powierzchniowe prowadzone przez P. Papiernika w ramach projektu „Źródła archeologiczne w rejonie Parku Kulturowego Wietrzychowice” w 2013 i 2014 r.

Chronologia: KPL

Powierzchnia: do 1 ara

Inwentarz zabytków:

- badania z 2012 r.: 1 fragm. ceramiki KPL
- badania 2013–2014: 1 fragm. ceramiki KPL

420. Wietrzychowice, st. 7

Nr na obszarze: 36

Gmina: Izbica Kujawska

Powiat: Włocławek

Historia badań:

- badania powierzchniowe w strefie ochronnej Parku Kulturowego Wietrzychowice prowadzone przez P. Papiernika w 2012 r.
- weryfikacyjne badania powierzchniowe prowadzone przez P. Papiernika w ramach projektu „Źródła archeologiczne w rejonie Parku Kulturowego Wietrzychowice” w 2013 i 2014 r.

Chronologia: Mz, KPL, Ne, KI, KŁ, PŚ/NOW

Powierzchnia: do 1 ha

Inwentarz zabytków:

- badania z 2012 r.: 5 krzemieni Ne, 10 fragm. ceramiki KŁ
- badania 2013–2014: 3 szt. krzemieni Mz (1 drapacz, 1 rdzeń, 1 wiór); 3 fragm. ceramiki KPL; 9 szt. krzemieni (1 rdzeń, 1 fragm. wióra, 1 odłupek retuszowany, 6 odłupków); 12 szt. krzemieni (1 odłupek łuszczeniowy, 5 okruchów, 5 odłupków, 1 łuszczeń); 20 fragm. ceramiki KI (2 fragm. ornamentowane); 3 fragm. ceramiki PŚ/NOW

421. Wietrzychowice, st. 8

Nr na obszarze: 41

Gmina: Izbica Kujawska

Powiat: Włocławek

Historia badań:

- badania powierzchniowe w strefie ochronnej Parku Kulturowego Wietrzychowice prowadzone przez P. Papiernika w 2012 r.
- weryfikacyjne badania powierzchniowe prowadzone przez P. Papiernika w ramach projektu „Źródła archeologiczne w rejonie Parku Kulturowego Wietrzychowice” w 2013 i 2014 r.

Chronologia: Mz, EK/EB, WEB, KŁ?

Powierzchnia: do 0,5 ha

Inwentarz zabytków:

- badania z 2012 r.: 1 rdzeń Mz; 2 fragm. ceramiki KŁ?
- badania 2013–2014: 2 szt. krzemieni EK/EB (1 łuszczeń, 1 okrucz); 2 fragm. ceramiki WEB (w tym 1 fragm. ornamentowany)

422. Wietrzychowice, st. 9

Nr na obszarze: 42

Gmina: Izbica Kujawska

Powiat: Włocławek

Historia badań:

- badania powierzchniowe w strefie ochronnej Parku Kulturowego Wietrzychowice prowadzone przez P. Papiernika w 2012 r.
- weryfikacyjne badania powierzchniowe prowadzone przez P. Papiernika w ramach projektu „Źródła archeologiczne w rejonie Parku Kulturowego Wietrzychowice” w 2013 i 2014 r.

Chronologia: EK, KPL, KŁ

Powierzchnia: do 5 ha

Inwentarz zabytków:

- badania z 2012 r.: 1 skrobacz EK (z krzemienia pomorskiego); 1 fragm. ceramiki KŁ
- badania 2013–2014: 2 fragm. ceramiki KPL; 2 fragm. ceramiki KŁ

Literatura:

Papiernik P., Płaza D. K., Wicha J., 2017, Osadnictwo kultury ceramiki wstęgowej rytej na terenie Pojezierza Kujawskiego w świetle weryfikacyjnych badań powierzchniowych wykonanych w ramach programu „Źródła archeologiczne w rejonie Parku Kulturowego Wietrzychowice”, *Acta Archaeologica Lodziensia* nr 63, s. 95–112.

423. Wietrzychowice, st. 10

Nr na obszarze: 43

Gmina: Izbica Kujawska

Powiat: Włocławek

Historia badań:

- badania powierzchniowe w strefie ochronnej Parku Kulturowego Wietrzychowice prowadzone przez P. Papiernika w 2012 r.
- weryfikacyjne badania powierzchniowe prowadzone przez P. Papiernika w ramach projektu „Źródła archeologiczne

w rejonie Parku Kulturowego Wietrzychowice” w 2013 i 2014 r.

- badania sondażowe pod kierunkiem P. Papiernika w 2014 r.

Chronologia: KPL, KŁ

Powierzchnia: do 5 ha

Inwentarz zabytków:

- badania z 2012 r.: 3 fragm. ceramiki KPL, 2 fragm. ceramiki KŁ

424. Wietrzychowice, st. 25

Nr na obszarze: 67

Gmina: Izbica Kujawska

Powiat: Włocławek

Historia badań:

- weryfikacyjne badania powierzchniowe prowadzone przez P. Papiernika w ramach projektu „Źródła archeologiczne w rejonie Parku Kulturowego Wietrzychowice” w 2013 i 2014 r.

Chronologia: KPL, WEB

Powierzchnia: do 0,5 ha

Inwentarz zabytków:

1 fragm. ceramiki KPL; 1 fragm. ceramiki WEB

425. Wiszczelice, st. 6

Nr na obszarze: 245

Gmina: Izbica Kujawska

Powiat: Włocławek

Historia badań:

- weryfikacyjne badania powierzchniowe prowadzone przez P. Papiernika w ramach projektu „Źródła archeologiczne w rejonie Parku Kulturowego Wietrzychowice” w 2013 i 2014 r.

Chronologia: KPL

Powierzchnia: do 0,5 ha

Inwentarz zabytków:

3 fragm. ceramiki KPL (w tym 1 fragm. wylewu)

426. Wiszczelice, st. 8

Nr na obszarze: 247

Gmina: Izbica Kujawska

Powiat: Włocławek

Historia badań:

- weryfikacyjne badania powierzchniowe prowadzone przez P. Papiernika w ramach projektu „Źródła archeologiczne w rejonie Parku Kulturowego Wietrzychowice” w 2013 i 2014 r.

Chronologia: KPL (faza wiórecka), KŁ

Powierzchnia: do 5 ha

Inwentarz zabytków:

13 fragm. ceramiki KPL, faza wórecka (w tym 3 fragm. wylewów); 3 szt. krzemieni (1 odłupek łuszczeniowy z krzemienia bałtyckiego, 1 wiór z krzemienia bałtyckiego, 1 łuska z krzemienia bałtyckiego); 4 fragm. ceramiki KŁ (1 fragm. dna); 4 fragm. przepalonych kości

427. Wiszczelice, st. 9

Nr na obszarze: 248

Gmina: Izbica Kujawska

Powiat: Włocławek

Historia badań:

- weryfikacyjne badania powierzchniowe prowadzone przez P. Papiernika w ramach projektu „Źródła archeologiczne w rejonie Parku Kulturowego Wietrzychowice” w 2013 i 2014 r.

Chronologia: Mz, KPL, WEB, 2 poł. XVII w.

Powierzchnia: do 5 ha

Inwentarz zabytków:

1 półtylczak Mz; 15 fragm. ceramiki KPL; 12 szt. krzemieni (5 odłupków z krzemienia bałtyckiego, 4 wióry z krzemienia bałtyckiego, 2 wióry z krzemienia czekoladowego, 1 półtylczak z krzemienia bałtyckiego); 2 fragm. ceramiki WEB; 1 solid Jana Kazimierza, tzw. boratynka – 2 poł. XVII w.

428. Wiszczelice, st. 10

Nr na obszarze: 249

Gmina: Izbica Kujawska

Powiat: Włocławek

Historia badań:

- weryfikacyjne badania powierzchniowe prowadzone przez P. Papiernika w ramach projektu „Źródła archeologiczne w rejonie Parku Kulturowego Wietrzychowice” w 2013 i 2014 r.

Chronologia: KPL

Powierzchnia: do 0,5 ha

Inwentarz zabytków:

5 fragm. ceramiki KPL (w tym 1 fragm. ucha), 1 okruch z krzemienia nieokreślonego – przepalony

429. Wiszczelice, st. 12

Nr na obszarze: 251

Gmina: Izbica Kujawska

Powiat: Włocławek

Historia badań:

- weryfikacyjne badania powierzchniowe prowadzone przez P. Papiernika w ramach projektu „Źródła archeologiczne w rejonie Parku Kulturowego Wietrzychowice” w 2013 i 2014 r.

Chronologia: Mz, KPL

Powierzchnia: do 0,5 ha

Inwentarz zabytków:

1 rdzeń Mz (z krzemienia nieokreślonego – przepalony); 2 fragm. ceramiki KPL (1 fragm. dna); 1 odłupek łuszczeniowy z krzemienia bałtyckiego

430. Wiszczelice, st. 13

Nr na obszarze: 252

Gmina: Izbica Kujawska

Powiat: Włocławek

Historia badań:

- weryfikacyjne badania powierzchniowe prowadzone przez P. Papiernika w ramach projektu „Źródła archeologiczne w rejonie Parku Kulturowego Wietrzychowice” w 2013 i 2014 r.

Chronologia: Mz, KPL

Powierzchnia: do 0,5 ha

Inwentarz zabytków:

1 rdzeń Mz (z krzemienia bałtyckiego); 4 fragm. ceramiki KPL; 5 szt. krzemieni (3 odłupki z krzemienia bałtyckiego, 1 odłupek łuszczeniowy z krzemienia bałtyckiego, 1 łuska z krzemienia bałtyckiego)

431. Wiszczelice, st. 14

Nr na obszarze: 253

Gmina: Izbica Kujawska

Powiat: Włocławek

Historia badań:

- weryfikacyjne badania powierzchniowe prowadzone przez P. Papiernika w ramach projektu „Źródła archeologiczne w rejonie Parku Kulturowego Wietrzychowice” w 2013 i 2014 r.

Chronologia: KPL (faza lubońska), WEB

Powierzchnia: do 0,5 ha

Inwentarz zabytków:

21 fragm. ceramiki KPL, faza lubońska (w tym 1 fragm. wylewu, 1 fragm. dna, 1 fragm. ornamentowany); 1 odłupek z krzemienia czekoladowego; 2 fragm. ceramiki WEB

432. Wiszczelice, st. 15

Nr na obszarze: 254

Gmina: Izbica Kujawska

Powiat: Włocławek

Historia badań:

- weryfikacyjne badania powierzchniowe prowadzone przez P. Papiernika w ramach projektu „Źródła archeologiczne w rejonie Parku Kulturowego Wietrzychowice” w 2013 i 2014 r.

Chronologia: KPL

Powierzchnia: do 0,5 ha

Inwentarz zabytków:

7 fragm. ceramiki KPL (w tym 1 fragm. dna); 4 szt. krzemieni (2 wióry z krzemienia bałtyckiego, 2 odłupki z krzemienia bałtyckiego)

433. Wiszczelice, st. 16

Nr na obszarze: 255

Gmina: Izbica Kujawska

Powiat: Włocławek

Historia badań:

- weryfikacyjne badania powierzchniowe prowadzone przez P. Papiernika w ramach projektu „Źródła archeologiczne w rejonie Parku Kulturowego Wietrzychowice” w 2013 i 2014 r.

Chronologia: KPL

Powierzchnia: do 1 ha

Inwentarz zabytków:

5 fragm. ceramiki KPL

434. Wiszczelice, st. 17

Nr na obszarze: 256

Gmina: Izbica Kujawska

Powiat: Włocławek

Historia badań:

- weryfikacyjne badania powierzchniowe prowadzone przez P. Papiernika w ramach projektu „Źródła archeologiczne w rejonie Parku Kulturowego Wietrzychowice” w 2013 i 2014 r.
- szczegółowa rejestracja materiałów zabytkowych na powierzchni stanowiska prowadzona pod kierunkiem P. Papiernika w ramach projektu „Źródła archeologiczne w rejonie Parku Kulturowego Wietrzychowice, cz. III” w 2017 i 2018 r.
- prospekcja lotnicza rejonu stanowiska prowadzona pod kierunkiem R. Brzejszcza w ramach projektu „Źródła archeologiczne w rejonie Parku Kulturowego Wietrzychowice, cz. III” w 2017 i 2018 r.

Chronologia: Mz, KPL (faza wiórecka), KT, WŚ

Powierzchnia: do 5 ha

Inwentarz zabytków:

1 rdzeń Mz (z krzemienia bałtyckiego);

27 fragm. ceramiki KPL, faza wiórecka (w tym 1 fragm. ucha); 17 szt. krzemieni (3 łuszczyki z krzemienia bałtyckiego, 5 odłupków z krzemienia bałtyckiego, 3 odłupki łuszczykowe z krzemienia bałtyckiego, 4 okruchy z krzemienia bałtyckiego, 2 okruchy z krzemienia przepalonego); 7 fragm. ceramiki KT; 5 fragm. ceramiki WŚ

435. Wiszczelice, st. 18

Nr na obszarze: 257

Gmina: Izbica Kujawska

Powiat: Włocławek

Historia badań:

- weryfikacyjne badania powierzchniowe prowadzone przez P. Papiernika w ramach projektu „Źródła archeologiczne w rejonie Parku Kulturowego Wietrzychowice” w 2013 i 2014 r.
- szczegółowa rejestracja materiałów zabytkowych na powierzchni stanowiska prowadzona pod kierunkiem P. Papiernika w ramach projektu „Źródła archeologiczne w rejonie Parku Kulturowego Wietrzychowice, cz. III” w 2017 i 2018 r.
- prospekcja lotnicza rejonu stanowiska prowadzona pod kierunkiem R. Brzejszcza w ramach projektu „Źródła archeologiczne w rejonie Parku Kulturowego Wietrzychowice, cz. III” w 2017 i 2018 r.

Chronologia: KPL, KT

Powierzchnia: do 5 ha

Inwentarz zabytków:

23 fragm. ceramiki KPL; 11 szt. krzemieni (4 łuszczyki z krzemienia bałtyckiego, 3 odłupki łuszczykowe z krzemienia bałtyckiego, 1 wór z krzemienia bałtyckiego, 1 okruch z krzemienia bałtyckiego, 1 okruch z krzemienia nieokreślonego-przepalony, 1 łuska z krzemienia bałtyckiego); 23 fragm. ceramiki KT (1 fragm. wylewu)

436. Zdzisławin, st. 2

Nr na obszarze: 237

Gmina: Izbica Kujawska

Powiat: Włocławek

Historia badań:

- weryfikacyjne badania powierzchniowe prowadzone przez P. Papiernika w ramach projektu „Źródła archeologiczne w rejonie Parku Kulturowego Wietrzychowice” w 2013 i 2014 r.

Chronologia: KPL

Powierzchnia: do 1 ara

Inwentarz zabytków:

1 fragm. ceramiki KPL

437. Zdzisławin, st. 4

Nr na obszarze: 239

Gmina: Izbica Kujawska

Powiat: Włocławek

Historia badań:

- weryfikacyjne badania powierzchniowe prowadzone przez P. Papiernika w ramach projektu „Źródła archeologiczne w rejonie Parku Kulturowego Wietrzychowice” w 2013 i 2014 r.

Chronologia: KPL, WEB

Powierzchnia: do 0,5 ha

Inwentarz zabytków:

3 fragm. ceramiki KPL; 1 odłupek z krzemienia bałtyckiego; 1 fragm. ceramiki WEB

438. Zdzisławin, st. 5

Nr na obszarze: 240

Gmina: Izbica Kujawska

Powiat: Włocławek

Historia badań:

- weryfikacyjne badania powierzchniowe prowadzone przez P. Papiernika w ramach projektu „Źródła archeologiczne

w rejonie Parku Kulturowego Wietrzychowice” w 2013 i 2014 r.

Chronologia: KPL

Powierzchnia: do 0,5 ha

Inwentarz zabytków:

3 fragm. ceramiki KPL; 1 okruch z krzemienia nieokreślonego-przepalony

439. Żurawice, st. 13

Nr na obszarze: 95

Gmina: Boniewo

Powiat: Włocławek

Historia badań:

- weryfikacyjne badania powierzchniowe prowadzone przez P. Papiernika w ramach projektu „Źródła archeologiczne w rejonie Parku Kulturowego Wietrzychowice” w 2013 i 2014 r.

Chronologia: Mz

Powierzchnia: do 1 ar

Inwentarz zabytków:

1 odłupek retuszowany Mz

440. Żurawice, st. 16

Nr na obszarze: 98

Gmina: Boniewo

Powiat: Włocławek

Historia badań:

- weryfikacyjne badania powierzchniowe prowadzone przez P. Papiernika w ramach projektu „Źródła archeologiczne w rejonie Parku Kulturowego Wietrzychowice” w 2013 i 2014 r.

Chronologia: KPL

Powierzchnia: do 1 ha

Inwentarz zabytków:

3 fragm. ceramiki KPL; 1 grudka polepy

Obszar AZP 53–45

441. Brdów, st. 3

Nr na obszarze: 303

Gmina: Babiak

Powiat: Koło

Historia badań:

- weryfikacyjne badania powierzchniowe prowadzone przez P. Papiernika w ramach projektu „Źródła archeologiczne w rejonie Parku Kulturowego Wietrzychowice, cz. II” w 2015 i 2016 r.

Chronologia: KPL, PŚ

Powierzchnia: do 1 ara

Inwentarz zabytków:

1 fragm. ceramiki KPL

442. Chociszewo, st. 1–3

Nr na obszarze: 46–48

Gmina: Izbica Kujawska

Powiat: Włocławek

Historia badań:

- badania powierzchniowe prowadzone przez A. Koşkę w 1979 r.

- weryfikacyjne badania powierzchniowe prowadzone przez P. Papiernika w ramach projektu „Źródła archeologiczne w rejonie Parku Kulturowego Wietrzychowice, cz. II” w 2015 i 2016 r. W związku z występowaniem jednoczasowych materiałów na obszarze st. 1–3 w Chociszewie oraz na obszarze pomiędzy nimi, stanowiska te zostały połączone w jedno.

Chronologia: SP, Mz, KPL, KAK, EK, KŁ, Lt, PŚ/NOW

Powierzchnia: do 0,5 ha

Inwentarz zabytków:

- badania z 1979 r.: st. 1: 1 krzemień SP, 2–3 krzemienie Mz, 2 fragm. ceramiki KŁ; st. 2 – 2 krzemienie EK; st. 3 – 3 krzemienie Mz, 1 fragm. ceramiki Lt
- badania 2015–2016: 7 fragm. ceramiki KPL; 2 fragm. ceramiki KAK; 20 szt. krzemieni (1 drapacz z krzemienia czekoladowego, 3 okruchy z krzemienia nieokreślonego – przepalony, 1 fragm. wióra z krzemienia nieokreślonego – przepalony, 1 fragm. wióra z krzemienia nieokreślonego – przepalony, 1 fragm. wióra z krzemienia bałtyckiego, 1 wiór z krzemienia nieokreślonego – patyna, 6 odłupków z krzemienia bałtyckiego, 1 odłupek z krzemienia nieokreślonego – przepalony, 5 łuszczeni z krzemienia bałtyckiego, 1 odłupek łuszczeniowy z krzemienia bałtyckiego, 1 wiór retuszowany z krzemienia bałtyckiego); 59 fragm. ceramiki KŁ (w tym 3 fragm. wylewów, 1 fragm. ornamentowany, 13 fragm. wtórnie przepalonych); 6 fragm. ceramiki PŚ/NOW (w tym 1 fragm. wylewu); 1 grudka polepy

443. Chociszewo, st. 4

Nr na obszarze: 49

Gmina: Izbica Kujawska

Powiat: Włocławek

Historia badań:

- badania powierzchniowe prowadzone przez A. Koşkę w 1979 r.
- weryfikacyjne badania powierzchniowe prowadzone przez P. Papiernika w ramach projektu „Źródła archeologiczne w rejonie Parku Kulturowego Wietrzychowice, cz. II” w 2015 i 2016 r.

Chronologia: GP, Mz, KPL, EB

Powierzchnia: do 5 ha

Inwentarz zabytków:

- badania z 1979 r.: 2–3 krzemienie GP, 3 krzemienie Mz, półfabrykat topora KPL
- badania 2015–2016: 1 wiór MZ (z krzemienia bałtyckiego); 1 fragm. ucha KPL; 11 szt. krzemieni (3 odłupki z krzemienia bałtyckiego, 1 fragm. wióra z krzemienia nieokreślonego – patyna, 2 okruchy z krzemienia nieokreślonego – przepalony, 1 łuszczeń z krzemienia bałtyckiego, 2 wióry z krzemienia bałtyckiego, 2 odłupki z krzemienia nieokreślonego – patyna); 1 fragm. ceramiki EB

444. Chociszewo, st. 6

Nr na obszarze: 51

Gmina: Izbica Kujawska

Powiat: Włocławek

Historia badań:

- badania powierzchniowe prowadzone przez A. Koşkę w 1979 r.
- weryfikacyjne badania powierzchniowe prowadzone przez P. Papiernika w ramach projektu „Źródła archeologiczne w rejonie Parku Kulturowego Wietrzychowice, cz. II” w 2015 i 2016 r.

Chronologia: KPL, KŁ, KP, WŚ

Powierzchnia: do 0,5 ha

Inwentarz zabytków:

- badania z 1979 r.: 3 fragm. ceramiki WŚ
- badania 2015–2016: 4 fragm. ceramiki KPL; 7 szt. krzemieni (3 odłupki z krzemienia bałtyckiego, 1 fragm. odłupka z krzemienia nieokreślonego – przepalony, 1 wiór z krzemienia bałtyckiego, 1 okruch z krzemienia bałtyckiego, 1 okruch z krzemienia nieokreślonego – przepalony; 3 fragm. ceramiki KŁ (w tym 2 fragm. wylewów); 4 fragm. ceramiki KP (w tym 1 fragm. ornamentowany, 1 fragm. ceramiki toczzonej – dna)

445. Chociszewo, st. 7

Nr na obszarze: 52

Gmina: Izbica Kujawska

Powiat: Włocławek

Historia badań:

- badania powierzchniowe prowadzone przez A. Koşkę w 1979 r.
- weryfikacyjne badania powierzchniowe prowadzone przez P. Papiernika w ra-

mach projektu „Źródła archeologiczne w rejonie Parku Kulturowego Wietrzychowice, cz. II” w 2015 i 2016 r.

Chronologia: Mz, Ne

Powierzchnia: do 0,5 ha

Inwentarz zabytków:

- badania z 1979 r.: 2–5 krzemieni Mz, 1 fragm. ceramiki Ne

446. Chociszewo, st. 9

Nr na obszarze: 235

Gmina: Izbica Kujawska

Powiat: Włocławek

Historia badań:

- weryfikacyjne badania powierzchniowe prowadzone przez P. Papiernika w ramach projektu „Źródła archeologiczne w rejonie Parku Kulturowego Wietrzychowice, cz. II” w 2015 i 2016 r.

Chronologia: KAK

Powierzchnia: do 1 ara

Inwentarz zabytków:

1 fragm. ceramiki KAK

447. Chociszewo, st. 11

Nr na obszarze: 237

Gmina: Izbica Kujawska

Powiat: Włocławek

Historia badań:

- weryfikacyjne badania powierzchniowe prowadzone przez P. Papiernika w ramach projektu „Źródła archeologiczne w rejonie Parku Kulturowego Wietrzychowice, cz. II” w 2015 i 2016 r.

Chronologia: PP?

Powierzchnia: do 0,5 ha

Inwentarz zabytków:

7 szt. krzemieni PP? (1 drapacz z krzemienia bałtyckiego, 3 fragm. wiórów z krzemienia bałtyckiego, 1 wiór z krzemienia bałtyckiego, 1 wiór z krzemienia nieokreślonego – przepalony, 1 odłupek z krzemienia nieokreślonego – przepalony, 1 okruch z krzemienia nieokreślonego – przepalony)

448. Chociszewo, st. 12

Nr na obszarze: 238

Gmina: Izbica Kujawska

Powiat: Włocławek

Historia badań:

- weryfikacyjne badania powierzchniowe prowadzone przez P. Papiernika w ramach projektu „Źródła archeologiczne

w rejonie Parku Kulturowego Wietrzychowice, cz. II” w 2015 i 2016 r.

Chronologia: KPL, KŁ

Powierzchnia: do 5 ha

Inwentarz zabytków:

4 fragm. ceramiki KPL (1 fragm. wylewu), 3 odłupki z krzemienia bałtyckiego; 8 fragm. ceramiki KŁ; 2 grudki polepy

449. Chociszewo, st. 14

Nr na obszarze: 240

Gmina: Izbica Kujawska

Powiat: Włocławek

Historia badań:

- weryfikacyjne badania powierzchniowe prowadzone przez P. Papiernika w ramach projektu „Źródła archeologiczne w rejonie Parku Kulturowego Wietrzychowice, cz. II” w 2015 i 2016 r.

Chronologia: KPL

Powierzchnia: do 0,5 ha

Inwentarz zabytków:

8 fragm. ceramiki KPL, 1 grudka polepy

450. Chociszewo, st. 16

Nr na obszarze: 242

Gmina: Izbica Kujawska

Powiat: Włocławek

Historia badań:

- weryfikacyjne badania powierzchniowe prowadzone przez P. Papiernika w ramach projektu „Źródła archeologiczne w rejonie Parku Kulturowego Wietrzychowice, cz. II” w 2015 i 2016 r.

Chronologia: KPL, PŚ

Powierzchnia: do 5 ha

Inwentarz zabytków:

4 fragm. ceramiki KPL, 2 szt. krzemieni (1 odłupek łuszczeniowy z krzemienia bałtyckiego, 1 fragm. wióra z krzemienia nieokreślonego – przepalony); 8 fragm. ceramiki PŚ (w tym 4 fragm. wylewów)

451. Chociszewo, st. 17

Nr na obszarze: 243

Gmina: Izbica Kujawska

Powiat: Włocławek

Historia badań:

- weryfikacyjne badania powierzchniowe prowadzone przez P. Papiernika w ramach projektu „Źródła archeologiczne w rejonie Parku Kulturowego Wietrzychowice, cz. II” w 2015 i 2016 r.

Chronologia: Mz, EK/EB, KŁ, PŚ/NOW, NOW

Powierzchnia: do 5 ha

Inwentarz zabytków:

1 rdzeń Mz (z krzemienia bałtyckiego);

1 odłupek łuszczeniowy EK/EB (z krzemienia bałtyckiego); 3 fragm. ceramiki KŁ; 17 fragm. ceramiki PŚ/NOW (w tym 3 fragm. wylewów, 3 fragm. den); 1 fragm. kafla NOW

452. Chociszewo, st. 20

Nr na obszarze: 246

Gmina: Izbica Kujawska

Powiat: Włocławek

Historia badań:

- weryfikacyjne badania powierzchniowe prowadzone przez P. Papiernika w ramach projektu „Źródła archeologiczne w rejonie Parku Kulturowego Wietrzychowice, cz. II” w 2015 i 2016 r.

Chronologia: KPL, PŚ

Powierzchnia: do 5 ha

Inwentarz zabytków:

1 fragm. ceramiki KPL, 1 odłupek łuszczeniowy z krzemienia bałtyckiego;
2 fragm. wylewów PŚ

453. Chociszewo, st. 21

Nr na obszarze: 247

Gmina: Izbica Kujawska

Powiat: Włocławek

Historia badań:

- weryfikacyjne badania powierzchniowe prowadzone przez P. Papiernika w ramach projektu „Źródła archeologiczne w rejonie Parku Kulturowego Wietrzychowice, cz. II” w 2015 i 2016 r.

Chronologia: KPL, PŚ

Powierzchnia: do 0,5 ha

Inwentarz zabytków:

2 fragm. ceramiki KPL, okruch z krzemienia bałtyckiego; 2 fragm. ceramiki PŚ

454. Chociszewo, st. 22

Nr na obszarze: 248

Gmina: Izbica Kujawska

Powiat: Włocławek

Historia badań:

- weryfikacyjne badania powierzchniowe prowadzone przez P. Papiernika w ramach projektu „Źródła archeologiczne w rejonie Parku Kulturowego Wietrzychowice, cz. II” w 2015 i 2016 r.

Chronologia: KPL, PŚ

Powierzchnia: do 1 ha

Inwentarz zabytków:

1 fragm. ceramiki KPL, 5 szt. krzemieni (1 skrobacz z krzemienia bałtyckiego, 1 odłupek z krzemienia bałtyckiego, 1 okruch z krzemienia bałtyckiego, 1 okruch z krzemienia nieokreślonego – przepalony, 1 odłupek łuszczeniowy z powierzchnią retuszowaną z krzemienia nieokreślonego – patyna); 2 fragm. ceramiki PŚ

455. Chociszewo, st. 23

Nr na obszarze: 249

Gmina: Izbica Kujawska

Powiat: Włocławek

Historia badań:

- weryfikacyjne badania powierzchniowe prowadzone przez P. Papiernika w ramach projektu „Źródła archeologiczne w rejonie Parku Kulturowego Wietrzychowice, cz. II” w 2015 i 2016 r.

Chronologia: Mz?, KPL, KŁ

Powierzchnia: do 1 ha

Inwentarz zabytków:

1 wiór Mz? (z krzemienia bałtyckiego);
2 fragm. ceramiki KPL; 4 fragm. ceramiki KŁ (w tym 1 fragm. ornamentowany)

456. Chociszewo, st. 24

Nr na obszarze: 250

Gmina: Izbica Kujawska

Powiat: Włocławek

Historia badań:

- weryfikacyjne badania powierzchniowe prowadzone przez P. Papiernika w ramach projektu „Źródła archeologiczne w rejonie Parku Kulturowego Wietrzychowice, cz. II” w 2015 i 2016 r.

Chronologia: KPL (faza sarnowska), PŚ

Powierzchnia: do 0,5 ha

Inwentarz zabytków:

3 fragm. ceramiki KPL (w tym 1 fragm. talerza – faza sarnowska); 3 fragm. ceramiki PŚ (w tym 1 fragm. wylewu, 1 fragm. dna)

457. Chociszewo, st. 25

Nr na obszarze: 251

Gmina: Izbica Kujawska

Powiat: Włocławek

Historia badań:

- weryfikacyjne badania powierzchniowe prowadzone przez P. Papiernika w ramach projektu „Źródła archeologiczne w rejonie Parku Kulturowego Wietrzychowice, cz. II” w 2015 i 2016 r.

Chronologia: Mz, KPL, KAK?, KŁ

Powierzchnia: do 5 ha

Inwentarz zabytków:

4 szt. krzemieni Mz (1 skrobacz z krzemienia bałtyckiego, 2 fragm. wiórów z krzemienia bałtyckiego, 1 fragm. wióra z krzemienia nieokreślonego – przepalony); 43 fragm. ceramiki KPL; 17 fragm. ceramiki KAK?; 7 szt. krzemieni (1 wiór retuszowany, wyświecony z krzemienia czekoladowego, 1 fragm. łuszczenia z retuszowanego narzędzia wiórowego – drapacza – z krzemienia wołyńskiego, 2 fragm. wiórów z krzemienia bałtyckiego, 1 fragm. wióra z krzemienia nieokreślonego – przepalony, 1 odłupek z krzemienia bałtyckiego, 1 odłupek łuszczeniowy z krzemienia bałtyckiego), 1 odłupek kamienny, 1 fragm. siekiry kamiennej; 12 fragm. ceramiki KŁ; 1 fragm. przepalonej kości

458. Chociszewo, st. 28

Nr na obszarze: 254

Gmina: Izbica Kujawska

Powiat: Włocławek

Historia badań:

- weryfikacyjne badania powierzchniowe prowadzone przez P. Papiernika w ramach projektu „Źródła archeologiczne w rejonie Parku Kulturowego Wietrzychowice, cz. II” w 2015 i 2016 r.

Chronologia: KPL, Pr

Powierzchnia: do 5 ha

Inwentarz zabytków:

7 fragm. ceramiki KPL; 2 szt. krzemieni (1 odłupek z krzemienia bałtyckiego, 1 odłupek łuszczeniowy z krzemienia pomorskiego); 1 fragm. ceramiki Pr

459. Chociszewo, st. 30

Nr na obszarze: 256

Gmina: Izbica Kujawska

Powiat: Włocławek

Historia badań:

- weryfikacyjne badania powierzchniowe prowadzone przez P. Papiernika w ramach projektu „Źródła archeologiczne

w rejonie Parku Kulturowego Wietrzychowice, cz. II” w 2015 i 2016 r.

Chronologia: KPL

Powierzchnia: do 1 ha

Inwentarz zabytków:

8 fragm. ceramiki KPL (w tym 1 fragm. ucha), 3 szt. krzemieni (1 łuszczeń z krzemienia bałtyckiego, 2 odłupki łuszczeniowe z krzemienia bałtyckiego)

460. Chociszewo, st. 31

Nr na obszarze: 257

Gmina: Izbica Kujawska

Powiat: Włocławek

Historia badań:

- weryfikacyjne badania powierzchniowe prowadzone przez P. Papiernika w ramach projektu „Źródła archeologiczne w rejonie Parku Kulturowego Wietrzychowice, cz. II” w 2015 i 2016 r.

Chronologia: KPL, Pr

Powierzchnia: do 0,5 ha

Inwentarz zabytków:

1 fragm. ceramiki KPL; 1 odłupek z krzemienia bałtyckiego; 1 fragm. ceramiki Pr

461. Chociszewo, st. 32

Nr na obszarze: 258

Gmina: Izbica Kujawska

Powiat: Włocławek

Historia badań:

- weryfikacyjne badania powierzchniowe prowadzone przez P. Papiernika w ramach projektu „Źródła archeologiczne w rejonie Parku Kulturowego Wietrzychowice, cz. II” w 2015 i 2016 r.
- szczegółowa rejestracja materiałów zabytkowych na powierzchni stanowiska prowadzona pod kierunkiem P. Papiernika w 2019 r.
- prospekcja lotnicza rejonu stanowiska prowadzona pod kierunkiem R. Brzejszcza w 2019 r.

Chronologia: KPL (faza wiórecka)

Powierzchnia: do 5 ha

Inwentarz zabytków:

86 fragm. ceramiki KPL (3 fragm. wylewów, 1 fragm. ornamentowany), 6 szt. krzemieni (1 drapacz z krzemienia bałtyckiego, 3 łuszczenia z krzemienia bałtyckiego, 1 fragm. odłupka z krzemienia bałtyckiego)

462. Chociszewo, st. 33

Nr na obszarze: 259

Gmina: Izbica Kujawska

Powiat: Włocławek

Historia badań:

- weryfikacyjne badania powierzchniowe prowadzone przez P. Papiernika w ramach projektu „Źródła archeologiczne w rejonie Parku Kulturowego Wietrzychowice, cz. II” w 2015 i 2016 r.

Chronologia: KPL

Powierzchnia: do 1 ha

Inwentarz zabytków:

4 fragm. ceramiki KPL (w tym 1 fragm. dna)

463. Długie, st. 2

Nr na obszarze: 12

Gmina: Izbica Kujawska

Powiat: Włocławek

Historia badań:

- badania powierzchniowe prowadzone przez A. Koşkę w 1979 r.
- weryfikacyjne badania powierzchniowe prowadzone przez P. Papiernika w ramach projektu „Źródła archeologiczne w rejonie Parku Kulturowego Wietrzychowice, cz. II” w 2015 i 2016 r.

Chronologia: KPL, PŚ

Powierzchnia: do 0,5 ha

Inwentarz zabytków:

- badania z 1979 r.: 4 fragm. ceramiki KPL, 1 fragm. ceramiki PŚ

464. Długie, st. 3

Nr na obszarze: 13

Gmina: Izbica Kujawska

Powiat: Włocławek

Historia badań:

- badania powierzchniowe prowadzone przez A. Koşkę w 1979 r.
- weryfikacyjne badania powierzchniowe prowadzone przez P. Papiernika w ramach projektu „Źródła archeologiczne w rejonie Parku Kulturowego Wietrzychowice, cz. II” w 2015 i 2016 r.

Chronologia: KPL, KAK, KŁ

Powierzchnia: do 5 ha

Inwentarz zabytków:

- badania z 1979 r.: 4–5 fragm. ceramiki KŁ
- badania 2015–2016: 6 fragm. ceramiki KPL; 1 fragm. ceramiki KAK; 6 szt. krzemieni (1 przekłuwacz z krzemienia

bałtyckiego, 1 fragm. rdzenia (pięta) z krzemienia bałtyckiego, 1 fragm. rdzenia z krzemienia bałtyckiego, 1 odłupek z krzemienia bałtyckiego, 1 łuszczeń z krzemienia bałtyckiego, 1 odłupek łuszczeniowy z krzemienia bałtyckiego); 4 fragm. ceramiki KŁ

465. Długie, st. 4

Nr na obszarze: 14

Gmina: Izbica Kujawska

Powiat: Włocławek

Historia badań:

- badania powierzchniowe prowadzone przez A. Koşkę w 1979 r.
- weryfikacyjne badania powierzchniowe prowadzone przez P. Papiernika w ramach projektu „Źródła archeologiczne w rejonie Parku Kulturowego Wietrzychowice, cz. II” w 2015 i 2016 r.

Chronologia: KPL, KŁ, WŚ, PŚ

Powierzchnia: do 5 ha

Inwentarz zabytków:

- badania z 1979 r.: 4–5 fragm. ceramiki KŁ, 1 krzemień, 4 fragm. ceramiki WŚ
- badania 2015–2016: 2 fragm. ceramiki KPL (w tym 1 fragm. wylewu), 10 szt. krzemieni (3 łuszczenie z krzemienia bałtyckiego, 1 łuszczenie z krzemienia nieokreślonego – przepalony, 5 odłupków z krzemienia bałtyckiego, 1 odłupek z krzemienia nieokreślonego – przepalony); 13 fragm. ceramiki KŁ; 3 fragm. ceramiki WŚ (w tym 1 fragm. ornamentowany, 1 fragm. wylewu); 5 fragm. ceramiki PŚ

466. Długie, st. 5

Nr na obszarze: 15

Gmina: Izbica Kujawska

Powiat: Włocławek

Historia badań:

- badania powierzchniowe prowadzone przez A. Koşkę w 1979 r.
- weryfikacyjne badania powierzchniowe prowadzone przez P. Papiernika w ramach projektu „Źródła archeologiczne w rejonie Parku Kulturowego Wietrzychowice, cz. II” w 2015 i 2016 r.

Chronologia: KCWR, KŁ, KP, WŚ, Nk

Powierzchnia: do 5 ha

Inwentarz zabytków:

- badania z 1979 r.: 4–5 fragm. ceramiki KŁ, 2 fragm. ceramiki WŚ; 1 fragm. ceramiki Nk
- badania 2015–2016: 1 fragm. ceramiki KCWR, 1 pazur/wiertnik; 3 odłupki luszczniowe z krzemienia bałtyckiego; 1 fragm. ceramiki KŁ; 19 fragm. ceramiki KP (1 fragm. wylewu); 35 fragm. ceramiki WŚ (9 fragm. ornamentowanych, 1 fragm. dna)

Literatura:

Papiernik P., Płaza D. K., Wicha J., 2017, Osadnictwo kultury ceramiki wstęgowej rytej na terenie Pojezierza Kujawskiego w świetle weryfikacyjnych badań powierzchniowych wykonanych w ramach programu „Źródła archeologiczne w rejonie Parku Kulturowego Wietrzychowice”, *Acta Archaeologica Lodziensia* nr 63, s. 95–112.

467. Długie, st. 7

Nr na obszarze: 17

Gmina: Izbica Kujawska

Powiat: Włocławek

Historia badań:

- badania powierzchniowe prowadzone przez A. Koşkę w 1979 r.
- weryfikacyjne badania powierzchniowe prowadzone przez P. Papiernika w ramach projektu „Źródła archeologiczne w rejonie Parku Kulturowego Wietrzychowice, cz. II” w 2015 i 2016 r.

Chronologia: KPL, KŁ, WŚ, Nk

Powierzchnia: do 0,5 ha

Inwentarz zabytków:

- badania z 1979 r.: 2 fragm. ceramiki KPL, 5 fragm. ceramiki KŁ, 1 fragm. ceramiki WŚ, 1 fragm. ceramiki Nk

468. Długie, st. 13

Nr na obszarze: 23

Gmina: Izbica Kujawska

Powiat: Włocławek

Historia badań:

- badania powierzchniowe prowadzone przez A. Koşkę w 1979 r.
- weryfikacyjne badania powierzchniowe prowadzone przez P. Papiernika w ramach projektu „Źródła archeologiczne w rejonie Parku Kulturowego Wietrzychowice, cz. II” w 2015 i 2016 r.

Chronologia: Mz, KPL, KŁ, PŚ

Powierzchnia: do 5 ha

Inwentarz zabytków:

- badania z 1979 r.: 9 fragm. ceramiki KPL, 12 fragm. ceramiki KŁ
- badania 2015–2016: 6 szt. krzemieni Mz (1 rdzeń z krzemienia bałtyckiego, 1 fragm. wióra z krzemienia nieokreślonego – przepalony, 1 fragm. wióra z krzemienia bałtyckiego, 2 wióry z krzemienia bałtyckiego, 1 trójkąt z krzemienia bałtyckiego); 26 fragm. ceramiki KPL (w tym 2 fragm. uch); 21 szt. krzemieni (1 fragm. wiórow z krzemienia bałtyckiego, 1 fragm. wióra z krzemienia nieokreślonego – przepalony, 1 wiór z krzemienia bałtyckiego, 3 łuski z krzemienia bałtyckiego, 2 łuski z krzemienia czekoladowego, 2 łuski z krzemienia nieokreślonego – przepalony, 9 odłupków z krzemienia bałtyckiego, 2 okruchy z krzemienia nieokreślonego – przepalony, 1 łuszczeń z krzemienia nieokreślonego – przepalony, 1 łuszczeń z krzemienia bałtyckiego); 34 fragm. ceramiki KŁ (w tym 1 fragm. ucha), 20 fragm. przepalonych kości, ob. 1 – 6 fragm. ceramiki KŁ, 87 fragm. przepalonych kości; 4 fragm. ceramiki PŚ (1 fragm. dna, 1 fragm. wylewu)

469. Długie, st. 15

Nr na obszarze: 160

Gmina: Izbica Kujawska

Powiat: Włocławek

Historia badań:

- weryfikacyjne badania powierzchniowe prowadzone przez P. Papiernika w ramach projektu „Źródła archeologiczne w rejonie Parku Kulturowego Wietrzychowice, cz. II” w 2015 i 2016 r.

Chronologia: KPL, Pr

Powierzchnia: do 0,5 ha

Inwentarz zabytków:

1 fragm. ceramiki KPL; 1 fragm. ceramiki Pr

470. Długie, st. 16

Nr na obszarze: 161

Gmina: Izbica Kujawska

Powiat: Włocławek

Historia badań:

- weryfikacyjne badania powierzchniowe prowadzone przez P. Papiernika w ramach projektu „Źródła archeologiczne

w rejonie Parku Kulturowego Wietrzy-
chowice, cz. II” w 2015 i 2016 r.

Chronologia: KPL, KŁ

Powierzchnia: do 0,5 ha

Inwentarz zabytków:

10 fragm. ceramiki KPL; 1 odłupek z krze-
mienia bałtyckiego; 1 fragm. ceramiki
KŁ

471. Długie, st. 17

Nr na obszarze: 162

Gmina: Izbica Kujawska

Powiat: Włocławek

Historia badań:

- weryfikacyjne badania powierzchniowe prowadzone przez P. Papiernika w ramach projektu „Źródła archeologiczne w rejonie Parku Kulturowego Wietrzychowice, cz. II” w 2015 i 2016 r.

Chronologia: KPL, KAK

Powierzchnia: do 0,5 ha

Inwentarz zabytków:

3 fragm. ceramiki KPL; 2 fragm. ceramiki
KAK

472. Długie, st. 18

Nr na obszarze: 163

Gmina: Izbica Kujawska

Powiat: Włocławek

Historia badań:

- weryfikacyjne badania powierzchniowe prowadzone przez P. Papiernika w ramach projektu „Źródła archeologiczne w rejonie Parku Kulturowego Wietrzychowice, cz. II” w 2015 i 2016 r.

Chronologia: KPL, KAK

Powierzchnia: do 1 ha

Inwentarz zabytków:

3 fragm. ceramiki KPL; 2 fragm. ceramiki
KAK; 1 łuszczeń z krzemienia bałtyc-
kiego

473. Długie, st. 19

Nr na obszarze: 164

Gmina: Izbica Kujawska

Powiat: Włocławek

Historia badań:

- weryfikacyjne badania powierzchniowe prowadzone przez P. Papiernika w ramach projektu „Źródła archeologiczne w rejonie Parku Kulturowego Wietrzychowice, cz. II” w 2015 i 2016 r.

Chronologia: KPL, KŁ

Powierzchnia: do 5 ha

Inwentarz zabytków:

7 fragm. ceramiki KPL (w tym 1 fragm.
dna), 2 szt. krzemieni (1 fragm. wió-
ra z krzemienia bałtyckiego, 1 okruch
z krzemienia bałtyckiego); 1 fragm.
ceramiki KŁ

474. Długie, st. 21

Nr na obszarze: 166

Gmina: Izbica Kujawska

Powiat: Włocławek

Historia badań:

- weryfikacyjne badania powierzchniowe prowadzone przez P. Papiernika w ramach projektu „Źródła archeologiczne w rejonie Parku Kulturowego Wietrzychowice, cz. II” w 2015 i 2016 r.

Chronologia: KPL, KŁ

Powierzchnia: do 5 ha

Inwentarz zabytków:

10 fragm. ceramiki KPL, 1 skrobacz z krze-
mienia bałtyckiego; 7 fragm. ceramiki
KŁ (w tym 1 fragm. dna); 1 fragm.
przepalanej kości

475. Długie, st. 22

Nr na obszarze: 167

Gmina: Izbica Kujawska

Powiat: Włocławek

Historia badań:

- weryfikacyjne badania powierzchniowe prowadzone przez P. Papiernika w ramach projektu „Źródła archeologiczne w rejonie Parku Kulturowego Wietrzychowice, cz. II” w 2015 i 2016 r.

Chronologia: KPL

Powierzchnia: do 1 ara

Inwentarz zabytków:

5 fragm. ceramiki KPL, 1 wiór retuszowany
z krzemienia jurajskiego

476. Długie, st. 24

Nr na obszarze: 169

Gmina: Izbica Kujawska

Powiat: Włocławek

Historia badań:

- weryfikacyjne badania powierzchniowe prowadzone przez P. Papiernika w ramach projektu „Źródła archeologiczne w rejonie Parku Kulturowego Wietrzychowice, cz. II” w 2015 i 2016 r.

Chronologia: KPL, KŁ, KP, PŚ

Powierzchnia: do 5 ha

Inwentarz zabytków:

5 fragm. ceramiki KPL; 8 szt. krzemieni (1 grocik z krzemienia bałtyckiego, 2 odłupki z krzemienia bałtyckiego, 1 łuszczeń z krzemienia bałtyckiego, 1 odłupek łuszczeniowy z krzemienia bałtyckiego, 1 łuska z krzemienia bałtyckiego, 1 łuska z krzemienia nieokreślonego – patyna, 1 okruch z krzemienia bałtyckiego); 5 fragm. ceramiki KŁ; 32 fragm. ceramiki KP (w tym 1 fragm. wylewu, 1 fragm. dna); 1 fragm. wylewu KP; 1 fragm. wylewu PŚ

477. Długie, st. 25

Nr na obszarze: 170

Gmina: Izbica Kujawska

Powiat: Włocławek

Historia badań:

- weryfikacyjne badania powierzchniowe prowadzone przez P. Papiernika w ramach projektu „Źródła archeologiczne w rejonie Parku Kulturowego Wietrzychowice, cz. II” w 2015 i 2016 r.

Chronologia: Mz, KPL, KŁ, WŚ

Powierzchnia: do 5 ha

Inwentarz zabytków:

5 szt. krzemieni Mz (1 rdzeń z krzemienia bałtyckiego, 1 trapez z krzemienia bałtyckiego, 1 odłupek z krzemienia bałtyckiego, 1 łuszczeń z krzemienia nieokreślonego – przepalony, 1 fragm. rdzenia z krzemienia bałtyckiego); 18 fragm. ceramiki KPL (w tym 1 fragm. dna); 16 szt. krzemieni (2 odłupki łuszczeniowe z krzemienia bałtyckiego, 1 odłupek z krzemienia bałtyckiego, 2 fragm. wiórów z krzemienia bałtyckiego, 1 fragm. wióra z krzemienia czekoladowego, 1 wiór z krzemienia nieokreślonego – przepalony, 1 łuszczeń z krzemienia bałtyckiego, 6 okruczków z krzemienia bałtyckiego, 1 okruch z krzemienia nieokreślonego – patyna); 30 fragm. ceramiki KŁ; 3 fragm. przepalonych kości; 18 fragm. ceramiki WŚ (w tym 1 fragm. ornamentowany)

478. Długie, st. 29

Nr na obszarze: 174

Gmina: Izbica Kujawska

Powiat: Włocławek

Historia badań:

- weryfikacyjne badania powierzchniowe prowadzone przez P. Papiernika w ramach projektu „Źródła archeologiczne w rejonie Parku Kulturowego Wietrzychowice, cz. II” w 2015 i 2016 r.

Chronologia: P/Mz, KP

Powierzchnia: do 0,5 ha

Inwentarz zabytków:

1 rylec klinowy boczny P/Mz z krzemienia nieokreślonego – patyna; 3 fragm. ceramiki KP

479. Długie, st. 33

Nr na obszarze: 178

Gmina: Izbica Kujawska

Powiat: Włocławek

Historia badań:

- weryfikacyjne badania powierzchniowe prowadzone przez P. Papiernika w ramach projektu „Źródła archeologiczne w rejonie Parku Kulturowego Wietrzychowice, cz. II” w 2015 i 2016 r.

Chronologia: Mz, EK/EB, PŚ

Powierzchnia: do 0,5 ha

Inwentarz zabytków:

1 rdzeń Mz (z krzemienia bałtyckiego); 2 okruczki z krzemienia bałtyckiego EK/EB; 2 fragm. ceramiki PŚ (w tym 1 fragm. wylewu)

480. Długie, st. 34

Nr na obszarze: 179

Gmina: Izbica Kujawska

Powiat: Włocławek

Historia badań:

- weryfikacyjne badania powierzchniowe prowadzone przez P. Papiernika w ramach projektu „Źródła archeologiczne w rejonie Parku Kulturowego Wietrzychowice, cz. II” w 2015 i 2016 r.

Chronologia: KPL, PŚ

Powierzchnia: do 1 ara

Inwentarz zabytków:

1 fragm. ceramiki KPL; 1 fragm. ceramiki PŚ (ornamentowany)

481. Długie Parcele, st. 3

Nr na obszarze: 182

Gmina: Izbica Kujawska

Powiat: Włocławek

Historia badań:

- weryfikacyjne badania powierzchniowe prowadzone przez P. Papiernika w ramach projektu „Źródła archeologiczne

- w rejonie Parku Kulturowego Wietrzychowice, cz. II” w 2015 i 2016 r.
 Chronologia: KPL
 Powierzchnia: do 1 ara
 Inwentarz zabytków:
 1 fragm. ceramiki KPL
- 482. Długie Parcele, st. 5**
 Nr na obszarze: 184
 Gmina: Izbica Kujawska
 Powiat: Włocławek
 Historia badań:
 – weryfikacyjne badania powierzchniowe prowadzone przez P. Papiernika w ramach projektu „Źródła archeologiczne w rejonie Parku Kulturowego Wietrzychowice, cz. II” w 2015 i 2016 r.
 Chronologia: KPL
 Powierzchnia: do 1 ha
 Inwentarz zabytków:
 2 fragm. ceramiki KPL, 4 szt. krzemieni (1 łuszczeń z krzemienia bałtyckiego, 3 łuski z krzemienia bałtyckiego)
- 483. Długie Parcele, st. 8**
 Nr na obszarze: 187
 Gmina: Izbica Kujawska
 Powiat: Włocławek
 Historia badań:
 – weryfikacyjne badania powierzchniowe prowadzone przez P. Papiernika w ramach projektu „Źródła archeologiczne w rejonie Parku Kulturowego Wietrzychowice, cz. II” w 2015 i 2016 r.
 Chronologia: KPL
 Powierzchnia: do 1 ara
 Inwentarz zabytków:
 2 fragm. ceramiki KPL
- 484. Gaj, st. 1**
 Nr na obszarze: 8
 Gmina: Izbica Kujawska
 Powiat: Włocławek
 Historia badań:
 – odkrycie 2 grobowców kujawskich KPL przez S. Madajskiego w 1936 r.
 – badania wykopaliskowe grobowca nr 1 prowadzone przez W. i M. Chmielewskich w 1950 r.
 – badania powierzchniowe prowadzone przez A. Koşkę w 1979 r.
 – prospekcja geofizyczna prowadzona pod kierunkiem P. Wronieckiego w 2014 r.
- weryfikacyjne badania powierzchniowe prowadzone przez P. Papiernika w ramach projektu „Źródła archeologiczne w rejonie Parku Kulturowego Wietrzychowice, cz. II” w 2015 i 2016 r.
 – badania wykopaliskowe prowadzone przez P. Papiernika w latach 2014–2017
 – prospekcja lotnicza rejonu stanowiska prowadzona pod kierunkiem R. Brzejszczaka w latach 2014–2016
 Chronologia: KPL
 Powierzchnia: do 2 ha
 Inwentarz zabytków:
 W czasie weryfikacyjnych badań powierzchniowych w ramach zadania „Źródła archeologiczne w rejonie Parku Kulturowego Wietrzychowice, część II” nie inwentaryzowano materiałów zabytkowych
 Literatura:
 Jażdżewski K., 1936, „Nowe groby kujawskie”, *Z Otchłani Wieków*, R. XI, z. 8–9, 1936, s. 115.
 Chmielewski W., 1952, Zagadnienie grobowców kujawskich w świetle ostatnich badań, Łódź.
 Papiernik P., 2016, „Grobowce kujawskie w Wietrzychowicach i Gaju. Osiedziętych lat badań archeologicznych, *Zapiski kujawsko-dobrzyńskie*, R. 2015, t. 30: Osadnictwo i demografia na Kujawach wschodnich i w Ziemi dobrzyńskiej, s. 13–30.
 Papiernik P., Płaza D. K., Wicha J., 2018, Excavations of the Kuyavian megalithic long barrow no. 2 of the Funnel Beaker culture, situated on site no. 1 at Gaj, commune of Izbica Kujawska, province of Kuyavia-Pomerania, *Prace i Materiały Muzeum Archeologicznego i Etnograficznego w Łodzi, seria archeologiczna*, nr 47, s. 443–457.
 Papiernik P., Brzejszczak R., Płaza D. K., Wicha J., Wroniecki P., 2020, In search of lost heritage: non-invasive exploration of the monumental Funnel Beaker culture long barrows in the region of Wietrzychowice in central Poland, [w:] A. B. Gebauer, L. Sorensen, A. Teather, A. C. Valera (red.), *Monumentalising life in the neolithic. Narratives of changes and continuity*, Oxford & Philadelphia, s. 185–194.

485. Gaj, st. 3

Nr na obszarze: 10

Gmina: Izbica Kujawska

Powiat: Włocławek

Historia badań:

- badania powierzchniowe prowadzone przez A. Koşkę w 1979 r.
- weryfikacyjne badania powierzchniowe prowadzone przez P. Papiernika w ramach projektu „Źródła archeologiczne w rejonie Parku Kulturowego Wietrzychowice, cz. II” w 2015 i 2016 r.
- szczegółowa rejestracja materiałów zabytkowych na powierzchni stanowiska prowadzona pod kierunkiem P. Papiernika w ramach projektu „Opracowanie i publikacja wyników nieinwazyjnych i interdyscyplinarnych badań w rejonie Parku Kulturowego Wietrzychowice” w 2019 r.
- prospekcja lotnicza rejonu stanowiska prowadzona pod kierunkiem R. Brzejszczaka w ramach projektu „Opracowanie i publikacja wyników nieinwazyjnych i interdyscyplinarnych badań w rejonie Parku Kulturowego Wietrzychowice” w 2019 r.
- prospekcja geofizyczna prowadzona pod kierunkiem P. Wronieckiego w ramach projektu „Opracowanie i publikacja wyników nieinwazyjnych i interdyscyplinarnych badań w rejonie Parku Kulturowego Wietrzychowice” w 2019 r.

Chronologia: KPL, EK, KP, WŚ

Powierzchnia: do 1 ha

Inwentarz zabytków:

- badania z 1979 r.: 3 krzemienie EK
- badania z 2015–2016 r.: 15 fragm. ceramiki KPL, 2 okruchy z krzemienia czekoladowego; 1 fragm. wylewu KP; 2 fragm. ceramiki WŚ (w tym 1 fragm. wylewu, 1 fragm. ornamentowany); 1 grudka polepy

486. Gaj Stolarski, st. 1

Nr na obszarze: 200

Gmina: Izbica Kujawska

Powiat: Włocławek

Historia badań:

- weryfikacyjne badania powierzchniowe prowadzone przez P. Papiernika w ramach projektu „Źródła archeologiczne

w rejonie Parku Kulturowego Wietrzychowice, cz. II” w 2015 i 2016 r.

Chronologia: KPL, KAK

Powierzchnia: do 5 ha

Inwentarz zabytków:

- 2 fragm. ceramiki KPL; 1 fragm. ceramiki KAK; 8 szt. krzemieni (3 łuszczyki z krzemienia bałtyckiego, 2 odłupki z krzemienia bałtyckiego, 1 fragm. wióra z krzemienia czekoladowego, 3 odłupki łuszczyki z krzemienia bałtyckiego) 1 fragm. gładzonego narzędzia kamiennego

487. Gaj Stolarski, st. 2

Nr na obszarze: 201

Gmina: Izbica Kujawska

Powiat: Włocławek

Historia badań:

- weryfikacyjne badania powierzchniowe prowadzone przez P. Papiernika w ramach projektu „Źródła archeologiczne w rejonie Parku Kulturowego Wietrzychowice, cz. II” w 2015 i 2016 r.
- szczegółowa rejestracja materiałów zabytkowych na powierzchni stanowiska prowadzona pod kierunkiem P. Papiernika w ramach projektu „Opracowanie i publikacja wyników nieinwazyjnych i interdyscyplinarnych badań w rejonie Parku Kulturowego Wietrzychowice” w 2019 r.
- prospekcja lotnicza rejonu stanowiska prowadzona pod kierunkiem R. Brzejszczaka w ramach projektu „Opracowanie i publikacja wyników nieinwazyjnych i interdyscyplinarnych badań w rejonie Parku Kulturowego Wietrzychowice” w 2019 r.
- prospekcja geofizyczna prowadzona pod kierunkiem P. Wronieckiego w ramach projektu „Opracowanie i publikacja wyników nieinwazyjnych i interdyscyplinarnych badań w rejonie Parku Kulturowego Wietrzychowice” w 2019 r.

Chronologia: KPL

Powierzchnia: do 1 ha

Inwentarz zabytków:

- 2 fragm. ceramiki KPL, 2 szt. krzemieni (1 odłupek z krzemienia nieokreślonego – patyna, 1 okruch z krzemienia nieokreślonego – przepalony)

Literatura:

Brzejszczak R., Papiernik P., 2017, Zastosowanie archeologii lotniczej w poszukiwaniu grobowców kujawskich na obszarze południowych Kujaw, *Acta Archaeologica Lodziensia* nr 63, s. 121–132.

488. Gaj Stolarski, st. 3

Nr na obszarze: 201
Gmina: Izbica Kujawska
Powiat: Włocławek
Historia badań:

- weryfikacyjne badania powierzchniowe prowadzone przez P. Papiernika w ramach projektu „Źródła archeologiczne w rejonie Parku Kulturowego Wietrzychowice, cz. II” w 2015 i 2016 r.

Chronologia: KPL
Powierzchnia: do 0,5 ha
Inwentarz zabytków:
4 fragm. ceramiki KPL, 1 odłupek łuszczykowy krzemienia bałtyckiego

489. Gaj Stolarski, st. 5

Nr na obszarze: 213
Gmina: Izbica Kujawska
Powiat: Włocławek
Historia badań:

- weryfikacyjne badania powierzchniowe prowadzone przez P. Papiernika w ramach projektu „Źródła archeologiczne w rejonie Parku Kulturowego Wietrzychowice, cz. II” w 2015 i 2016 r.

Chronologia: Mz
Powierzchnia: do 1 ara
Inwentarz zabytków:
1 rdzeń Mz (z krzemienia bałtyckiego)

490. Gaj Stolarski, st. 6

Nr na obszarze: 214
Gmina: Izbica Kujawska
Powiat: Włocławek
Historia badań:

- weryfikacyjne badania powierzchniowe prowadzone przez P. Papiernika w ramach projektu „Źródła archeologiczne w rejonie Parku Kulturowego Wietrzychowice, cz. II” w 2015 i 2016 r.

Chronologia: KPL, KAK
Powierzchnia: do 1 ara
Inwentarz zabytków:
1 fragm. ceramiki KPL; 1 fragm. ceramiki KAK

491. Gaj Stolarski, st. 9

Nr na obszarze: 217
Gmina: Izbica Kujawska
Powiat: Włocławek
Historia badań:

- weryfikacyjne badania powierzchniowe prowadzone przez P. Papiernika w ramach projektu „Źródła archeologiczne w rejonie Parku Kulturowego Wietrzychowice, cz. II” w 2015 i 2016 r.

Chronologia: KPL, KŁ
Powierzchnia: do 1 ara
Inwentarz zabytków:
1 fragm. ceramiki KPL; 1 fragm. ceramiki KŁ

492. Gaj Stolarski, st. 10

Nr na obszarze: 218
Gmina: Izbica Kujawska
Powiat: Włocławek
Historia badań:

- weryfikacyjne badania powierzchniowe prowadzone przez P. Papiernika w ramach projektu „Źródła archeologiczne w rejonie Parku Kulturowego Wietrzychowice, cz. II” w 2015 i 2016 r.

Chronologia: KPL
Powierzchnia: do 1 ara
Inwentarz zabytków:
1 fragm. ceramiki KPL, 1 skrobacz z krzemienia bałtyckiego

493. Gaj Stolarski, st. 11

Nr na obszarze: 219
Gmina: Izbica Kujawska
Powiat: Włocławek
Historia badań:

- weryfikacyjne badania powierzchniowe prowadzone przez P. Papiernika w ramach projektu „Źródła archeologiczne w rejonie Parku Kulturowego Wietrzychowice, cz. II” w 2015 i 2016 r.

Chronologia: KPL, KŁ
Powierzchnia: do 1 ara
Inwentarz zabytków:
1 fragm. ceramiki KPL; 1 fragm. ceramiki KŁ

494. Gaj Stolarski, st. 12

Nr na obszarze: 220
Gmina: Izbica Kujawska
Powiat: Włocławek
Historia badań:

- weryfikacyjne badania powierzchniowe prowadzone przez P. Papiernika w ramach projektu „Źródła archeologiczne w rejonie Parku Kulturowego Wietrzychowice, cz. II” w 2015 i 2016 r.

Chronologia: KPL

Powierzchnia: do 0,5 ha

Inwentarz zabytków:

1 fragm. ceramiki KPL, 1 łuszczeń z krzemienia bałtyckiego

495. Grochowiska, st. 6

Nr na obszarze: 189

Gmina: Izbica Kujawska

Powiat: Włocławek

Historia badań:

- weryfikacyjne badania powierzchniowe prowadzone przez P. Papiernika w ramach projektu „Źródła archeologiczne w rejonie Parku Kulturowego Wietrzychowice, cz. II” w 2015 i 2016 r.

Chronologia: Mz, KŁ, WŚ, PŚ

Powierzchnia: do 5 ha

Inwentarz zabytków:

4 szt. krzemieni Mz (1 skrobacz z krzemienia bałtyckiego, 1 wiór z krzemienia bałtyckiego, 1 fragm. wióra z krzemienia bałtyckiego, 1 łuska z krzemienia bałtyckiego); 2 fragm. ceramiki KŁ; 6 fragm. ceramiki WŚ (w tym 2 fragm. ornamentowane); 3 fragm. ceramiki PŚ

496. Grochowiska, st. 12

Nr na obszarze: 66

Gmina: Izbica Kujawska

Powiat: Włocławek

Historia badań:

- weryfikacyjne badania powierzchniowe prowadzone przez P. Papiernika w ramach projektu „Źródła archeologiczne w rejonie Parku Kulturowego Wietrzychowice, cz. II” w 2015 i 2016 r.

Chronologia: KAK

Powierzchnia: do 1 ha

Inwentarz zabytków:

5 fragm. ceramiki KAK

497. Grochowiska, st. 13

Nr na obszarze: 67

Gmina: Izbica Kujawska

Powiat: Włocławek

Historia badań:

- weryfikacyjne badania powierzchniowe prowadzone przez P. Papiernika w ra-

mach projektu „Źródła archeologiczne w rejonie Parku Kulturowego Wietrzychowice, cz. II” w 2015 i 2016 r.

Chronologia: KCWR, KPL, KAK, PŚ

Powierzchnia: do 5 ha

Inwentarz zabytków:

11 fragm. ceramiki KCWR; 1 fragm. ceramiki KPL; 1 fragm. ceramiki KAK; 4 szt. krzemieni (2 łuszczenie z krzemienia bałtyckiego, 1 łuszczeń z krzemienia czekoladowego, 1 odłupek z krzemienia nieokreślonego (przepalony); 5 fragm. ceramiki PŚ (w tym 1 fragm. wylewu, 2 fragm. den)

Literatura:

Papiernik P., Płaza D. K., Wicha J., 2017, Osadnictwo kultury ceramiki wstęgowej rytej na terenie Pojezierza Kujawskiego w świetle weryfikacyjnych badań powierzchniowych wykonanych w ramach programu „Źródła archeologiczne w rejonie Parku Kulturowego Wietrzychowice”, Acta Archaeologica Lodziensia nr 63, s. 95–112.

498. Grochowiska, st. 15

Nr na obszarze: 69

Gmina: Izbica Kujawska

Powiat: Włocławek

Historia badań:

- weryfikacyjne badania powierzchniowe prowadzone przez P. Papiernika w ramach projektu „Źródła archeologiczne w rejonie Parku Kulturowego Wietrzychowice, cz. II” w 2015 i 2016 r.

Chronologia: KAK, KP, PŚ/NOW

Powierzchnia: do 5 ha

Inwentarz zabytków:

15 fragm. ceramiki KAK (w tym 1 fragm. ucha), 1 szt. krzemienia (1 łuska odłupkowa z krzemienia bałtyckiego); 11 fragm. ceramiki KP (w tym 1 fragm. dna); 8 fragm. ceramiki PŚ/NOW (w tym 3 fragm. wylewów, 2 fragm. den); 1 grudka polepy

499. Grochowiska, st. 16

Nr na obszarze: 70

Gmina: Izbica Kujawska

Powiat: Włocławek

Historia badań:

- weryfikacyjne badania powierzchniowe prowadzone przez P. Papiernika w ra-

mach projektu „Źródła archeologiczne w rejonie Parku Kulturowego Wietrzychowice, cz. II” w 2015 i 2016 r.

Chronologia: KCWR, KP, PŚ/NOW, NOW
Powierzchnia: do 5 ha

Inwentarz zabytków:

4 fragm. ceramiki KCWR (w tym 1 fragm. ornamentowany), 7 szt. krzemieni (1 wiór z krzemienia bałtyckiego, 1 odłupek retuszowany z krzemienia czekoladowego, 2 odłupki z krzemienia bałtyckiego, 2 łuszczyki z krzemienia bałtyckiego, 1 odłupek łuszczykowy z krzemienia bałtyckiego); 4 fragm. ceramiki KP; 4 fragm. ceramiki PŚ/NOW (w tym 1 fragm. ornamentowany), 1 moneta NOW

Literatura:

Papiernik P., Płaza D. K., Wicha J., 2017, Osadnictwo kultury ceramiki wstęgowej rytej na terenie Pojezierza Kujawskiego w świetle weryfikacyjnych badań powierzchniowych wykonanych w ramach programu „Źródła archeologiczne w rejonie Parku Kulturowego Wietrzychowice”, *Acta Archaeologica Lodziensia* nr 63, s. 95–112.

500. Grochowiska, st. 18

Nr na obszarze: 72

Gmina: Izbica Kujawska

Powiat: Włocławek

Historia badań:

- weryfikacyjne badania powierzchniowe prowadzone przez P. Papiernika w ramach projektu „Źródła archeologiczne w rejonie Parku Kulturowego Wietrzychowice, cz. II” w 2015 i 2016 r.

Chronologia: KCWR, KAK

Powierzchnia: do 0,5 ha

Inwentarz zabytków:

2 fragm. ceramiki KCWR; 3 fragm. ceramiki KAK; 2 szt. krzemieni (1 łuszczyk z krzemienia czekoladowego, 1 okruch z krzemienia nieokreślonego – przepalony)

Literatura:

Papiernik P., Płaza D. K., Wicha J., 2017, Osadnictwo kultury ceramiki wstęgowej rytej na terenie Pojezierza Kujawskiego w świetle weryfikacyjnych badań powierzchniowych wykonanych w ramach programu „Źródła archeologiczne

w rejonie Parku Kulturowego Wietrzychowice”, *Acta Archaeologica Lodziensia* nr 63, s. 95–112.

501. Grochowiska, st. 19

Nr na obszarze: 73

Gmina: Izbica Kujawska

Powiat: Włocławek

Historia badań:

- weryfikacyjne badania powierzchniowe prowadzone przez P. Papiernika w ramach projektu „Źródła archeologiczne w rejonie Parku Kulturowego Wietrzychowice, cz. II” w 2015 i 2016 r.

Chronologia: KCWK?, KPL, KAK, KP, WŚ, PŚ/NOW

Powierzchnia: do 5 ha

Inwentarz zabytków:

1 fragm. ceramiki KCWK?; 16 fragm. ceramiki KPL; 13 fragm. ceramiki KAK; 2 szt. krzemieni (1 łuszczyk z krzemienia bałtyckiego, 1 wiór z krzemienia bałtyckiego); 4 fragm. ceramiki KP; 8 fragm. ceramiki WŚ (w tym 1 fragm. wylewu, 1 fragm. dna, 2 fragm. ornamentowane); 25 fragm. ceramiki PŚ/NOW (w tym 3 fragm. wylewów, 4 fragm. ornamentowane, 2 fragm. den); 1 grudka polepy

502. Grochowiska, st. 20

Nr na obszarze: 74

Gmina: Izbica Kujawska

Powiat: Włocławek

Historia badań:

- weryfikacyjne badania powierzchniowe prowadzone przez P. Papiernika w ramach projektu „Źródła archeologiczne w rejonie Parku Kulturowego Wietrzychowice, cz. II” w 2015 i 2016 r.

Chronologia: KPL

Powierzchnia: do 1 ara

Inwentarz zabytków:

1 fragm. ceramiki KPL, 1 łuszczyk z krzemienia czekoladowego

503. Grochowiska, st. 22

Nr na obszarze: 76

Gmina: Izbica Kujawska

Powiat: Włocławek

Historia badań:

- weryfikacyjne badania powierzchniowe prowadzone przez P. Papiernika w ramach projektu „Źródła archeologiczne

w rejonie Parku Kulturowego Wietrzychowice, cz. II” w 2015 i 2016 r.

Chronologia: KPL, Pr

Powierzchnia: do 1 ara

Inwentarz zabytków:

1 fragm. ceramiki KPL, 1 odłupek z powierzchni gładzoną (krzemień nieokreślony); 1 fragm. ceramiki Pr

504. Grochowiska, st. 24

Nr na obszarze: 78

Gmina: Izbica Kujawska

Powiat: Włocławek

Historia badań:

- weryfikacyjne badania powierzchniowe prowadzone przez P. Papiernika w ramach projektu „Źródła archeologiczne w rejonie Parku Kulturowego Wietrzychowice, cz. II” w 2015 i 2016 r.

Chronologia: KAK

Powierzchnia: do 0,5

Inwentarz zabytków:

4 fragm. ceramiki KAK

505. Grochowiska, st. 25

Nr na obszarze: 79

Gmina: Izbica Kujawska

Powiat: Włocławek

Historia badań:

- weryfikacyjne badania powierzchniowe prowadzone przez P. Papiernika w ramach projektu „Źródła archeologiczne w rejonie Parku Kulturowego Wietrzychowice, cz. II” w 2015 i 2016 r.

Chronologia: KCWR, KPL, KAK, PŚ

Powierzchnia: do 5 ha

Inwentarz zabytków:

19 fragm. ceramiki KCWR (w tym 5 fragm. ornamentowanych, 1 półtylczak z krzemienia jurajskiego; 3 fragm. ceramiki KPL; 15 fragm. ceramiki KAK; 5 szt. krzemieni (1 łuszczeń z krzemienia czekoladowego, 1 odłupek z krzemienia czekoladowego, 2 okruchy z krzemienia nieokreślonego – przepalony, 1 odłupek z krzemienia bałtyckiego); 2 fragm. wylewów PŚ; 6 grudek polepy

Literatura:

Papiernik P., Płaza D. K., Wicha J., 2017, Osadnictwo kultury ceramiki wstęgowej rytej na terenie Pojezierza Kujawskiego w świetle weryfikacyjnych badań powierzchniowych wykonanych w ramach

programu „Źródła archeologiczne w rejonie Parku Kulturowego Wietrzychowice”, Acta Archaeologica Lodziensia nr 63, s. 95–112.

506. Grochowiska, st. 30

Nr na obszarze: 84

Gmina: Izbica Kujawska

Powiat: Włocławek

Historia badań:

- weryfikacyjne badania powierzchniowe prowadzone przez P. Papiernika w ramach projektu „Źródła archeologiczne w rejonie Parku Kulturowego Wietrzychowice, cz. II” w 2015 i 2016 r.

Chronologia: KPL, Ne, Pr, PŚ

Powierzchnia: do 5 ha

Inwentarz zabytków:

36 fragm. ceramiki KPL (w tym 1 fragm. dna); 2 fragm. ceramiki Ne; 6 szt. krzemieni (2 łuszczenie z krzemienia czekoladowego, 2 łuszczenie z krzemienia pomorskiego, 1 odłupek z krzemienia czekoladowego, 1 odłupek z krzemienia bałtyckiego, 1 fragm. ceramiki Pr; 2 fragm. ceramiki PŚ

507. Grochowiska, st. 31

Nr na obszarze: 85

Gmina: Izbica Kujawska

Powiat: Włocławek

Historia badań:

- weryfikacyjne badania powierzchniowe prowadzone przez P. Papiernika w ramach projektu „Źródła archeologiczne w rejonie Parku Kulturowego Wietrzychowice, cz. II” w 2015 i 2016 r.

Chronologia: KPL

Powierzchnia: do 1 ha

Inwentarz zabytków:

1 fragm. ceramiki KPL, 1 łuszczeń z krzemienia nieokreślonego – przepalony

508. Grochowiska, st. 32

Nr na obszarze: 86

Gmina: Izbica Kujawska

Powiat: Włocławek

Historia badań:

- weryfikacyjne badania powierzchniowe prowadzone przez P. Papiernika w ramach projektu „Źródła archeologiczne w rejonie Parku Kulturowego Wietrzychowice, cz. II” w 2015 i 2016 r.

Chronologia: KPL

Powierzchnia: do 1 ara
Inwentarz zabytków:
1 fragm. ceramiki KPL, 1 łuszczeń z krzemienia bałtyckiego

509. Grochowiska, st. 33

Nr na obszarze: 87
Gmina: Izbica Kujawska
Powiat: Włocławek
Historia badań:

- weryfikacyjne badania powierzchniowe prowadzone przez P. Papiernika w ramach projektu „Źródła archeologiczne w rejonie Parku Kulturowego Wietrzychowice, cz. II” w 2015 i 2016 r.

Chronologia: Mz, KCWR, KPL (faza wiórecka), KAK, Ne, KŁ, Pr

Powierzchnia: do 1 15 ha

Inwentarz zabytków:

5 szt. krzemieni Mz (2 drapacze z krzemienia bałtyckiego, 1 rdzeń z krzemienia bałtyckiego, 1 rdzeń z krzemienia nieokreślonego – przepalony, 1 wiór z krzemienia bałtyckiego); 2 fragm. ceramiki KCWR; 10 fragm. ceramiki KPL (w tym 1 fragm. ornamentowany – faza wiórecka); 10 fragm. ceramiki KAK (w tym 2 fragm. wylewów, 1 fragm. dna); 6 fragm. ceramiki Ne; 55 szt. krzemieni (4 łuszczenie z krzemienia bałtyckiego, 5 wiórów z krzemienia bałtyckiego, 1 wiór z krzemienia nieokreślonego – patyna, 2 wióry z krzemienia nieokreślonego – przepalony, 3 odłupki retuszowane z krzemienia bałtyckiego, 3 łuski z krzemienia bałtyckiego, 1 łuska z krzemienia nieokreślonego – patyna, 19 odłupków z krzemienia bałtyckiego, 2 odłupki z krzemienia nieokreślonego – przepalone, 3 odłupki z krzemienia nieokreślonego – patyna, 8 okruchów z krzemienia bałtyckiego, 3 okruchy z krzemienia nieokreślonego – przepalone, 1 okruch z krzemienia nieokreślonego – patyna); 68 fragm. ceramiki KŁ (w tym 1 fragm. misy, 2 fragm. wylewów); 2 fragm. ceramiki Pr

510. Grochowiska, st. 34

Nr na obszarze: 88
Gmina: Izbica Kujawska
Powiat: Włocławek
Historia badań:

- weryfikacyjne badania powierzchniowe prowadzone przez P. Papiernika w ramach projektu „Źródła archeologiczne w rejonie Parku Kulturowego Wietrzychowice, cz. II” w 2015 i 2016 r.

Chronologia: PP, Mz, KCWR, KPL, KAK, Ne?, WŚ?

Powierzchnia: do 5 ha

Inwentarz zabytków:

2 szt. krzemieni PP (1 rdzeń z krzemienia bałtyckiego, 1 rylec klinowy z krzemienia nieokreślonego – patyna); 1 trapez z krzemienia bałtyckiego – Mz; 1 fragm. dna KCWR; 8 fragm. ceramiki KPL (w tym 1 fragm. dna); 14 fragm. ceramiki KAK (w tym 1 fragm. ornamentowany); 2 fragm. ceramiki Ne? (w tym 1 fragm. dna); 26 szt. krzemieni (1 odłupek techniczny – świeżak – z krzemienia czekoladowego, 2 łuszczenie z krzemienia bałtyckiego, 1 łuszczeń z krzemienia nieokreślonego – patyna, 1 łuszczeń z krzemienia nieokreślonego – przepalony, 2 wióry z krzemienia bałtyckiego, 2 odłupki łuszczeniowe z krzemienia bałtyckiego, 9 odłupków z krzemienia bałtyckiego, 1 odłupek z krzemienia pomorskiego, 3 odłupki z krzemienia nieokreślonego – patyna, 2 odłupki z krzemienia nieokreślonego – przepalone, 2 okruchy z krzemienia nieokreślonego – patyna, 1 okruch z krzemienia nieokreślonego – przepalony); 1 fragm. ceramiki WŚ?

Literatura:

Płaza D., Wicha J., Papiernik P., 2017, Final paleolithic sites in Kuyavia, *Acta Archaeologica Lodziensia* nr 63, s. 29–38.

Papiernik P., Płaza D. K., Wicha J., 2017, Osadnictwo kultury ceramiki wstęgowej rytej na terenie Pojezierza Kujawskiego w świetle weryfikacyjnych badań powierzchniowych wykonanych w ramach programu „Źródła archeologiczne w rejonie Parku Kulturowego Wietrzychowice”, *Acta Archaeologica Lodziensia* nr 63, s. 95–112.

511. Józefowo, st. 1

Nr na obszarze: 28
Gmina: Izbica Kujawska
Powiat: Włocławek
Historia badań:

- badania powierzchniowe prowadzone przez A. Koşkę w 1979 r.
- weryfikacyjne badania powierzchniowe prowadzone przez P. Papiernika w ramach projektu „Źródła archeologiczne w rejonie Parku Kulturowego Wietrzychowice, cz. II” w 2015 i 2016 r.

Chronologia: KPL, EK, PŚ

Powierzchnia: do 1 ha

Inwentarz zabytków:

- badania z 1979 r.: 2 krzemienie EK
- badania 2015–2016: 3 fragm. ceramiki KPL, 5 fragm. ceramiki PŚ (w tym 1 fragm. ornamentowany)

512. Józefowo, st. 2

Nr na obszarze: 29

Gmina: Izbica Kujawska

Powiat: Włocławek

Historia badań:

- badania powierzchniowe prowadzone przez A. Koşkę w 1979 r.
- weryfikacyjne badania powierzchniowe prowadzone przez P. Papiernika w ramach projektu „Źródła archeologiczne w rejonie Parku Kulturowego Wietrzychowice, cz. II” w 2015 i 2016 r.

Chronologia: KPL, KŁ, WŚ

Powierzchnia: do 1 ha

Inwentarz zabytków:

- badania z 1979 r.: 21 fragm. ceramiki WŚ, 1 grudka polepy
- badania 2015–2016: 3 fragm. ceramiki KPL (w tym 1 fragm. wylewu); 3 szt. krzemieni (1 wiórowiec z krzemienia czekoladowego, 1 odłupek z krzemienia bałtyckiego, 1 okrucz z krzemienia nieokreślonego – przepalony); 6 fragm. ceramiki KŁ; 9 fragm. ceramiki WŚ (w tym 5 fragm. ornamentowanych, 1 fragm. dna)

513. Józefowo, st. 4

Nr na obszarze: 31

Gmina: Izbica Kujawska

Powiat: Włocławek

Historia badań:

- badania powierzchniowe prowadzone przez A. Koşkę w 1979 r.
- weryfikacyjne badania powierzchniowe prowadzone przez P. Papiernika w ramach projektu „Źródła archeologiczne

w rejonie Parku Kulturowego Wietrzychowice, cz. II” w 2015 i 2016 r.

Chronologia: KAK, KŁ, KP, WŚ

Powierzchnia: do 5 ha

Inwentarz zabytków:

- badania z 1979 r.: 3 fragm. ceramiki WŚ
- badania 2015–2016: 9 fragm. ceramiki KAK; 10 fragm. ceramiki KŁ; 1 fragm. ceramiki KP; 1 grudka polepy

514. Józefowo, st. 12

Nr na obszarze: 105

Gmina: Izbica Kujawska

Powiat: Włocławek

Historia badań:

- weryfikacyjne badania powierzchniowe prowadzone przez P. Papiernika w ramach projektu „Źródła archeologiczne w rejonie Parku Kulturowego Wietrzychowice, cz. II” w 2015 i 2016 r.

Chronologia: KPL

Powierzchnia: do 1 ara

Inwentarz zabytków:

- 2 fragm. ceramiki KPL (w tym 1 fragm. wylewu)

515. Józefowo, st. 13

Nr na obszarze: 106

Gmina: Izbica Kujawska

Powiat: Włocławek

Historia badań:

- weryfikacyjne badania powierzchniowe prowadzone przez P. Papiernika w ramach projektu „Źródła archeologiczne w rejonie Parku Kulturowego Wietrzychowice, cz. II” w 2015 i 2016 r.

Chronologia: KPL

Powierzchnia: do 1 ara

Inwentarz zabytków:

- 1 fragm. ceramiki KPL, 1 wiór z krzemienia czekoladowego, wyświecony

516. Józefowo, st. 15

Nr na obszarze: 108

Gmina: Izbica Kujawska

Powiat: Włocławek

Historia badań:

- weryfikacyjne badania powierzchniowe prowadzone przez P. Papiernika w ramach projektu „Źródła archeologiczne w rejonie Parku Kulturowego Wietrzychowice, cz. II” w 2015 i 2016 r.

Chronologia: KPL

Powierzchnia: do 1 ha

Inwentarz zabytków:

3 fragm. ceramiki KPL, 2 szt. krzemieni
(1 odłupek z krzemienia bałtyckiego,
1 fragm. odłupka z krzemienia nieokre-
ślonego – przepalony)

517. Kazanki, st. 4

Nr na obszarze: 110

Gmina: Izbica Kujawska

Powiat: Włocławek

Historia badań:

- weryfikacyjne badania powierzchniowe prowadzone przez P. Papiernika w ramach projektu „Źródła archeologiczne w rejonie Parku Kulturowego Wietrzychowice, cz. II” w 2015 i 2016 r.

Chronologia: KPL, KAK, KŁ, PŚ

Powierzchnia: do 15 ha

Inwentarz zabytków:

31 fragm. ceramiki KPL; 3 fragm. ceramiki KAK; 2 szt. krzemieni (2 odłupki z krzemienia nieokreślonego – przepalone); 26 fragm. ceramiki KŁ (2 fragm. wylewów, 1 fragm. ornamentowany); 2 fragm. ceramiki PŚ

518. Kazanki, st. 6

Nr na obszarze: 112

Gmina: Izbica Kujawska

Powiat: Włocławek

Historia badań:

- weryfikacyjne badania powierzchniowe prowadzone przez P. Papiernika w ramach projektu „Źródła archeologiczne w rejonie Parku Kulturowego Wietrzychowice, cz. II” w 2015 i 2016 r.

Chronologia: KPL, KAK, KŁ, KP, WŚ, PŚ/
NOW

Powierzchnia: do 15 ha

Inwentarz zabytków:

8 fragm. ceramiki KPL; 10 fragm. ceramiki KAK; 1 rdzeń z krzemienia bałtyckiego; 91 fragm. ceramiki KŁ (w tym 1 fragm. dna, 4 fragm. wylewów); 28 fragm. ceramiki KP (w tym 1 fragm. wylewu typu Krause, 4 fragm. ornamentowane, 1 fragm. ucha); 7 fragm. ceramiki WŚ (w tym 3 fragm. ornamentowane); 49 fragm. ceramiki PŚ/NOW (w tym 2 fragm. den, 2 fragm. pokrywek, 6 fragm. wylewów, 5 fragm. ornamentowanych); 15 grudek polepy

519. Kazanki, st. 7

Nr na obszarze: 113

Gmina: Izbica Kujawska

Powiat: Włocławek

Historia badań:

- weryfikacyjne badania powierzchniowe prowadzone przez P. Papiernika w ramach projektu „Źródła archeologiczne w rejonie Parku Kulturowego Wietrzychowice, cz. II” w 2015 i 2016 r.

Chronologia: KAK

Powierzchnia: do 0,5 ha

Inwentarz zabytków:

2 fragm. ceramiki KAK

520. Kazanki, st. 11

Nr na obszarze: 117

Gmina: Izbica Kujawska

Powiat: Włocławek

Historia badań:

- weryfikacyjne badania powierzchniowe prowadzone przez P. Papiernika w ramach projektu „Źródła archeologiczne w rejonie Parku Kulturowego Wietrzychowice, cz. II” w 2015 i 2016 r.

Chronologia: KPL

Powierzchnia: do 1 ara

Inwentarz zabytków:

1 fragm. ceramiki KPL

521. Kazanki, st. 12

Nr na obszarze: 118

Gmina: Izbica Kujawska

Powiat: Włocławek

Historia badań:

- weryfikacyjne badania powierzchniowe prowadzone przez P. Papiernika w ramach projektu „Źródła archeologiczne w rejonie Parku Kulturowego Wietrzychowice, cz. II” w 2015 i 2016 r.

Chronologia: KPL, KAK

Powierzchnia: do 5 ha

Inwentarz zabytków:

40 fragm. ceramiki KPL (2 fragm. wylewów); 14 fragm. ceramiki KAK; 5 szt. krzemieni (1 okruch z krzemienia bałtyckiego, 1 łuszczeń z krzemienia bałtyckiego, 1 wiór z krzemienia bałtyckiego, 1 wióra z retuszem użytkowym z krzemienia bałtyckiego, 1 fragm. wióra z krzemienia czekoladowego)

522. Kazanki, st. 13

Nr na obszarze: 119

Gmina: Izbica Kujawska

Powiat: Włocławek

Historia badań:

- weryfikacyjne badania powierzchniowe prowadzone przez P. Papiernika w ramach projektu „Źródła archeologiczne w rejonie Parku Kulturowego Wietrzychowice, cz. II” w 2015 i 2016 r.

Chronologia: KAK

Powierzchnia: do 5 ha

Inwentarz zabytków:

5 fragm. ceramiki KAK

523. Kazanki, st. 14

Nr na obszarze: 120

Gmina: Izbica Kujawska

Powiat: Włocławek

Historia badań:

- weryfikacyjne badania powierzchniowe prowadzone przez P. Papiernika w ramach projektu „Źródła archeologiczne w rejonie Parku Kulturowego Wietrzychowice, cz. II” w 2015 i 2016 r.

Chronologia: KAK, Ne

Powierzchnia: do 0,5 ha

Inwentarz zabytków:

1 fragm. ceramiki KAK; 1 fragm. ceramiki Ne; 1 łuszczeń z krzemienia bałtyckiego

524. Kazimierowo, st. 20

Nr na obszarze: 90

Gmina: Izbica Kujawska

Powiat: Włocławek

Historia badań:

- weryfikacyjne badania powierzchniowe prowadzone przez P. Papiernika w ramach projektu „Źródła archeologiczne w rejonie Parku Kulturowego Wietrzychowice, cz. II” w 2015 i 2016 r.

Chronologia: KPL

Powierzchnia: do 1 ara

Inwentarz zabytków:

1 fragm. ceramiki KPL

525. Kazimierowo, st. 23

Nr na obszarze: 93

Gmina: Izbica Kujawska

Powiat: Włocławek

Historia badań:

- weryfikacyjne badania powierzchniowe prowadzone przez P. Papiernika w ramach projektu „Źródła archeologiczne w rejonie Parku Kulturowego Wietrzychowice, cz. II” w 2015 i 2016 r.

Chronologia: KAK

Powierzchnia: do 1 ha

Inwentarz zabytków:

10 fragm. ceramiki KAK, 5 szt. krzemieni (1 łuszczeń z krzemienia bałtyckiego, 1 odłupek z krzemienia pomorskiego, 1 fragm. wióra z krzemienia nieokreślonego – przepalony, 1 odłupek z krzemienia bałtyckiego, 1 łuska z krzemienia bałtyckiego)

526. Kazimierowo, st. 26

Nr na obszarze: 96

Gmina: Izbica Kujawska

Powiat: Włocławek

Historia badań:

- weryfikacyjne badania powierzchniowe prowadzone przez P. Papiernika w ramach projektu „Źródła archeologiczne w rejonie Parku Kulturowego Wietrzychowice, cz. II” w 2015 i 2016 r.

Chronologia: KPL, KAK

Powierzchnia: do 5 ha

Inwentarz zabytków:

1 fragm. ceramiki KPL; 10 fragm. ceramiki KAK; 3 szt. krzemieni (1 drapacz wyświecony z krzemienia nieokreślonego – przepalony, 1 odłupek z krzemienia bałtyckiego, 1 odłupek z krzemienia nieokreślonego – patyna)

527. Kazimierowo, st. 27

Nr na obszarze: 97

Gmina: Izbica Kujawska

Powiat: Włocławek

Historia badań:

- weryfikacyjne badania powierzchniowe prowadzone przez P. Papiernika w ramach projektu „Źródła archeologiczne w rejonie Parku Kulturowego Wietrzychowice, cz. II” w 2015 i 2016 r.

Chronologia: KAK, KP

Powierzchnia: do 5 ha

Inwentarz zabytków:

5 fragm. ceramiki KAK, 5 szt. krzemieni (4 odłupki z krzemienia bałtyckiego, 1 wiór z krzemienia czekoladowego); 24 fragm. ceramiki KP

528. Kazimierowo, st. 28

Nr na obszarze: 98

Gmina: Izbica Kujawska

Powiat: Włocławek

Historia badań:

- weryfikacyjne badania powierzchniowe prowadzone przez P. Papiernika w ramach projektu „Źródła archeologiczne w rejonie Parku Kulturowego Wietrzychowice, cz. II” w 2015 i 2016 r.

Chronologia: KPL, KP

Powierzchnia: do 0,5 ha

Inwentarz zabytków:

- 1 fragm. ceramiki KPL, 1 odłupek retuszowany z krzemienia czekoladowego;
- 2 fragm. ceramiki KP

529. Kazimierowo, st. 29

Nr na obszarze: 99

Gmina: Izbica Kujawska

Powiat: Włocławek

Historia badań:

- weryfikacyjne badania powierzchniowe prowadzone przez P. Papiernika w ramach projektu „Źródła archeologiczne w rejonie Parku Kulturowego Wietrzychowice, cz. II” w 2015 i 2016 r.

Chronologia: KPL, KAK, KŁ

Powierzchnia: do 5 ha

Inwentarz zabytków:

- 4 fragm. ceramiki KPL; 3 fragm. ceramiki KAK; 11 fragm. ceramiki KŁ; 1 grudka polepy

530. Kazimierowo, st. 30

Nr na obszarze: 100

Gmina: Izbica Kujawska

Powiat: Włocławek

Historia badań:

- weryfikacyjne badania powierzchniowe prowadzone przez P. Papiernika w ramach projektu „Źródła archeologiczne w rejonie Parku Kulturowego Wietrzychowice, cz. II” w 2015 i 2016 r.

Chronologia: KPL, KAK, KŁ, KP

Powierzchnia: do 5 ha

Inwentarz zabytków:

- 4 fragm. ceramiki (w tym 1 fragm. wylewu, 1 fragm. ornamentowany – faza późna); 16 fragm. ceramiki KAK (w tym 1 fragm. ornamentowany); 18 szt. krzemieni (3 okruchy z krzemienia nieokreślonego – przepalony, 2 wióry z retuszem użytkowym z krzemienia czekoladowego, 1 fragm. wióra z krzemienia nieokreślonego – przepalony, 3 łuszczyne z krzemienia bałtyckiego, 4 odłupki z krzemienia bałtyckiego,

- 2 okruchy z krzemienia bałtyckiego, 1 drapacz z krzemienia czekoladowego, 1 fragm. rdzenia z krzemienia czekoladowego, 1 odłupek łuszczeniowy z krzemienia bałtyckiego); 13 fragm. ceramiki KŁ (w tym 1 fragm. ornamentowany); 19 fragm. ceramiki KP (w tym 1 fragm. ceramiki toczonej); 1 grudka polepy

531. Kazimierowo, st. 33

Nr na obszarze: 103

Gmina: Izbica Kujawska

Powiat: Włocławek

Historia badań:

- weryfikacyjne badania powierzchniowe prowadzone przez P. Papiernika w ramach projektu „Źródła archeologiczne w rejonie Parku Kulturowego Wietrzychowice, cz. II” w 2015 i 2016 r.

Chronologia: KPL, KŁ, KP

Powierzchnia: do 5 ha

Inwentarz zabytków:

- 134 fragm. ceramiki KPL (w tym 8 fragm. wylewów, 1 fragm. ornamentowany); 9 szt. krzemieni (6 okruchów z krzemienia nieokreślonego – przepalony, 1 fragm. wióra z krzemienia bałtyckiego, 1 łuszczyne z krzemienia bałtyckiego, 1 odłupek z krzemienia pomorskiego); 31 fragm. ceramiki KŁ (w tym 1 fragm. wylewu, 1 fragm. ornamentowany); 29 fragm. ceramiki KP (w tym 2 fragm. ornamentowane); 1 grudka polepy

532. Kazimierowo, st. 34

Nr na obszarze: 104

Gmina: Izbica Kujawska

Powiat: Włocławek

Historia badań:

- weryfikacyjne badania powierzchniowe prowadzone przez P. Papiernika w ramach projektu „Źródła archeologiczne w rejonie Parku Kulturowego Wietrzychowice, cz. II” w 2015 i 2016 r.

Chronologia: KPL, KAK, KŁ, KP, WŚ

Powierzchnia: do 5 ha

Inwentarz zabytków:

- 5 fragm. ceramiki KPL; 9 fragm. ceramiki KAK (w tym 3 fragm. wylewów); 4 szt. krzemieni (2 łuszczyne z krzemienia bałtyckiego, 2 odłupki łuszczeniowe z krzemienia bałtyckiego); 67 fragm. ceramiki KŁ (w tym 3 fragm. wylewów, 1 fragm.

dna, 1 fragm. ucha); 10 fragm. ceramiki KP (w tym 1 fragm. ornamentowany); 6 fragm. ceramiki WŚ

Literatura:

Papiernik P., Płaza D. K., Wicha J., 2017, Osadnictwo kultury ceramiki wstęgowej rytej na terenie Pojezierza Kujawskiego w świetle weryfikacyjnych badań powierzchniowych wykonanych w ramach programu „Źródła archeologiczne w rejonie Parku Kulturowego Wietrzychowice”, *Acta Archaeologica Lodziensia* nr 63, s. 95–112.

533. Komorowo, st. 4

Nr na obszarze: 39

Gmina: Izbica Kujawska

Powiat: Włocławek

Historia badań:

- badania powierzchniowe prowadzone przez A. Koşkę w 1979 r.
- weryfikacyjne badania powierzchniowe prowadzone przez P. Papiernika w ramach projektu „Źródła archeologiczne w rejonie Parku Kulturowego Wietrzychowice, cz. II” w 2015 i 2016 r.

Chronologia: KPL, KCSz

Powierzchnia: do 0,5 ha

Inwentarz zabytków:

- badania z 1979 r.: 1 fragm. ceramiki KPL, 1 fragm. ceramiki KCSz

534. Komorowo, st. 6

Nr na obszarze: 41

Gmina: Izbica Kujawska

Powiat: Włocławek

Historia badań:

- badania powierzchniowe prowadzone przez A. Koşkę w 1979 r.
- weryfikacyjne badania powierzchniowe prowadzone przez P. Papiernika w ramach projektu „Źródła archeologiczne w rejonie Parku Kulturowego Wietrzychowice, cz. II” w 2015 i 2016 r.

Chronologia: Mz

Powierzchnia: do 0,5 ha

Inwentarz zabytków:

- badania z 1979 r.: 1 krzemień Mz

535. Komorowo, st. 9

Nr na obszarze: 44, 45

Gmina: Izbica Kujawska

Powiat: Włocławek

Historia badań:

- badania powierzchniowe prowadzone przez A. Koşkę w 1979 r.
- weryfikacyjne badania powierzchniowe prowadzone przez P. Papiernika w ramach projektu „Źródła archeologiczne w rejonie Parku Kulturowego Wietrzychowice, cz. II” w 2015 i 2016 r. W związku z występowaniem równoczesnego materiału ceramicznego kultury pucharów lejkowatych na całej powierzchni wyodrębnionej formy terenowej (pagórka), stanowisko to połączono z archiwalnym stanowiskiem nr 1 w Wólce Komorowskiej, nr 45 na obszarze.
- szczegółowa rejestracja materiałów zabytkowych na powierzchni stanowiska prowadzona pod kierunkiem P. Papiernika w ramach projektu „Źródła archeologiczne w rejonie Parku Kulturowego Wietrzychowice, cz. III” w 2017 i 2018 r.
- prospekcja lotnicza rejonu stanowiska prowadzona pod kierunkiem R. Brzejszcza w ramach projektu „Źródła archeologiczne w rejonie Parku Kulturowego Wietrzychowice, cz. III” w 2017 i 2018 r.

Chronologia: KPL (faza wiórecka, faza lubońska) KAK, KCSz, KŁ

Powierzchnia: do 5 ha

Inwentarz zabytków:

- badania z 1979 r.: st. 9 – 1 fragm. ceramiki KPL, 1 fragm. ceramiki KCSz; st. 1 w Wólce Komorowskiej – 5 fragm. ceramiki KPL, 1 krzemień, 1 rozcieracz
- badania 2015–2016: 131 fragm. ceramiki KPL (w tym 2 fragm. wylewów, 3 fragm. den, 1 fragm. ucha 2 fragm. ornamentowane); 3 fragm. ceramiki KAK; 4 szt. krzemieni (1 łuszczeń z krzemienia czekoladowego, 1 łuszczeń z krzemienia bałtyckiego, 1 odłupek z krzemienia czekoladowego, 1 okruch z krzemienia nieokreślonego – przepalony); 6 fragm. ceramiki KŁ

536. Komorowo, st. 14

Nr na obszarze: 126

Gmina: Izbica Kujawska

Powiat: Włocławek

Historia badań:

- weryfikacyjne badania powierzchniowe prowadzone przez P. Papiernika w ramach projektu „Źródła archeologiczne

- w rejonie Parku Kulturowego Wietrzychowice, cz. II” w 2015 i 2016 r.
 Chronologia: KPL, KŁ, PŚ
 Powierzchnia: do 1 ha
 Inwentarz zabytków:
 1 fragm. ceramiki KPL; 1 fragm. ceramiki KŁ; 2 fragm. ceramiki PŚ
- 537. Komorowo, st. 15**
 Nr na obszarze: 127
 Gmina: Izbica Kujawska
 Powiat: Włocławek
 Historia badań:
 – weryfikacyjne badania powierzchniowe prowadzone przez P. Papiernika w ramach projektu „Źródła archeologiczne w rejonie Parku Kulturowego Wietrzychowice, cz. II” w 2015 i 2016 r.
 Chronologia: KPL, KŁ, PŚ/NOW
 Powierzchnia: do 1 ha
 Inwentarz zabytków:
 1 fragm. ceramiki KPL; 1 łuszczeń z krzemienia bałtyckiego; 4 fragm. ceramiki KŁ; 2 fragm. ceramiki PŚ/NOW
- 538. Komorowo, st. 16**
 Nr na obszarze: 128
 Gmina: Izbica Kujawska
 Powiat: Włocławek
 Historia badań:
 – weryfikacyjne badania powierzchniowe prowadzone przez P. Papiernika w ramach projektu „Źródła archeologiczne w rejonie Parku Kulturowego Wietrzychowice, cz. II” w 2015 i 2016 r.
 Chronologia: KPL, KŁ
 Powierzchnia: do 0,5 ha
 Inwentarz zabytków:
 1 fragm. ceramiki KPL; 2 szt. krzemieni (1 łuszczeń z krzemienia bałtyckiego, 1 okruch z krzemienia nieokreślonego – przepalony); 2 fragm. ceramiki KŁ
- 539. Komorowo, st. 17**
 Nr na obszarze: 129
 Gmina: Izbica Kujawska
 Powiat: Włocławek
 Historia badań:
 – weryfikacyjne badania powierzchniowe prowadzone przez P. Papiernika w ramach projektu „Źródła archeologiczne w rejonie Parku Kulturowego Wietrzychowice, cz. II” w 2015 i 2016 r.
 Chronologia: KPL, KP
- Powierzchnia: do 1 ara
 Inwentarz zabytków:
 1 fragm. ceramiki KPL; 2 fragm. ceramiki KP
- 540. Komorowo, st. 21**
 Nr na obszarze: 133
 Gmina: Izbica Kujawska
 Powiat: Włocławek
 Historia badań:
 – weryfikacyjne badania powierzchniowe prowadzone przez P. Papiernika w ramach projektu „Źródła archeologiczne w rejonie Parku Kulturowego Wietrzychowice, cz. II” w 2015 i 2016 r.
 Chronologia: KPL, Pr, PŚ/NOW
 Powierzchnia: do 5 ha
 Inwentarz zabytków:
 1 fragm. ceramiki KPL; 1 łuszczeń z krzemienia bałtyckiego; 1 fragm. ceramiki Pr; 3 fragm. ceramiki PŚ/ NOW (w tym 1 fragm. ucha)
- 541. Komorowo, st. 24**
 Nr na obszarze: 136
 Gmina: Izbica Kujawska
 Powiat: Włocławek
 Historia badań:
 – weryfikacyjne badania powierzchniowe prowadzone przez P. Papiernika w ramach projektu „Źródła archeologiczne w rejonie Parku Kulturowego Wietrzychowice, cz. II” w 2015 i 2016 r.
 Chronologia: KPL
 Powierzchnia: do 5 ha
 Inwentarz zabytków:
 17 fragm. ceramiki KPL, 1 fragm. siekiery kamiennej, 3 szt. krzemieni (1 łuszczeń z krzemienia bałtyckiego, 1 okruch z krzemienia nieokreślonego przepalony, 1 odłupek z krzemienia nieokreślonego – przepalony)
- 542. Komorowo, st. 25**
 Nr na obszarze: 137
 Gmina: Izbica Kujawska
 Powiat: Włocławek
 Historia badań:
 – weryfikacyjne badania powierzchniowe prowadzone przez P. Papiernika w ramach projektu „Źródła archeologiczne w rejonie Parku Kulturowego Wietrzychowice, cz. II” w 2015 i 2016 r.
 Chronologia: KPL, EB

Powierzchnia: do 0,5 ha
Inwentarz zabytków:
3 fragm. ceramiki KPL (w tym 1 fragm. dna); 1 fragm. ceramiki EB

543. Komorowo, st. 26

Nr na obszarze: 138
Gmina: Izbica Kujawska
Powiat: Włocławek
Historia badań:
– weryfikacyjne badania powierzchniowe prowadzone przez P. Papiernika w ramach projektu „Źródła archeologiczne w rejonie Parku Kulturowego Wietrzychowice, cz. II” w 2015 i 2016 r.

Chronologia: KPL
Powierzchnia: do 0,5 ha
Inwentarz zabytków:
2 fragm. ceramiki KPL, 3 szt. krzemieni (1 odłupek retuszowany z krzemienia bałtyckiego, 1 odłupek łuszczeniowy z krzemienia bałtyckiego, 1 okruch z krzemienia bałtyckiego)

544. Komorowska Kolonia, st. 1

Nr na obszarze: 35
Gmina: Izbica Kujawska
Powiat: Włocławek
Historia badań:
– badania powierzchniowe prowadzone przez A. Koşkę w 1979 r.
– weryfikacyjne badania powierzchniowe prowadzone przez P. Papiernika w ramach projektu „Źródła archeologiczne w rejonie Parku Kulturowego Wietrzychowice, cz. II” w 2015 i 2016 r.

Chronologia: KPL, WEB, WŚ
Powierzchnia: do 5 ha
Inwentarz zabytków:
– badania z 1979 r.: 1 krzemień KPL, 2 fragm. ceramiki WŚ
– badania 2015–2016: 3 fragm. ceramiki KPL, 4 fragm. ceramiki WEB (w tym 1 fragm. wylewu)

545. Mieczysławowo, st. 1

Nr na obszarze: 61
Gmina: Izbica Kujawska
Powiat: Włocławek
Historia badań:
– badania powierzchniowe prowadzone przez A. Koşkę w 1979 r.
– weryfikacyjne badania powierzchniowe prowadzone przez P. Papiernika w ra-

mach projektu „Źródła archeologiczne w rejonie Parku Kulturowego Wietrzychowice, cz. II” w 2015 i 2016 r.

Chronologia: KPL
Powierzchnia: do 0,5 ha
Inwentarz zabytków:
– badania z 1979 r.: 1 fragm. ceramiki KPL
– badania 2015–2016: 3 szt. krzemieni (1 łuszczeń z krzemienia bałtyckiego, 1 łuszczeń z krzemienia nieokreślonego – patyna, 1 narzędzie odłupkowe z krzemienia bałtyckiego)

546. Mieczysławowo, st. 3

Nr na obszarze: 63
Gmina: Izbica Kujawska
Powiat: Włocławek
Historia badań:
– badania powierzchniowe prowadzone przez A. Koşkę w 1979 r.
– weryfikacyjne badania powierzchniowe prowadzone przez P. Papiernika w ramach projektu „Źródła archeologiczne w rejonie Parku Kulturowego Wietrzychowice, cz. II” w 2015 i 2016 r.

Chronologia: KPL, KAK, PŚ/NOW
Powierzchnia: do 5 ha
Inwentarz zabytków:
– badania z 1979 r.: 1 fragm. ceramiki KPL, 1 krzemień
– badania 2015–2016: 39 fragm. ceramiki KPL; 18 fragm. ceramiki KAK (w tym 1 fragm. wylewu); 8 szt. krzemieni (2 odłupki łuszczeniowe z krzemienia bałtyckiego, 4 odłupki łuszczeniowe z krzemienia bałtyckiego, 1 fragm. nieokreślonego narzędzia z krzemienia bałtyckiego, 1 odłupek łuszczeniowy z krzemienia pomorskiego); 2 fragm. ceramik PŚ/NOW (w tym 1 fragm. wylewu); 1 fragm. przepalanej kości

547. Nowa Wieś, st. 1

Nr na obszarze: 55
Gmina: Izbica Kujawska
Powiat: Włocławek
Historia badań:
– badania powierzchniowe prowadzone przez A. Koşkę w 1979 r.
– weryfikacyjne badania powierzchniowe prowadzone przez P. Papiernika w ramach projektu „Źródła archeologiczne

w rejonie Parku Kulturowego Wietrzy-
chowice, cz. II” w 2015 i 2016 r.

Chronologia: KPL, KAK, KŁ Nk

Powierzchnia: do 5 ha

Inwentarz zabytków:

- badania z 1979 r.: 2 fragm. ceramiki Nk
- badania 2015–2016: 2 fragm. ceramiki KPL; 19 fragm. ceramiki KAK; 3 szt. krzemieni (2 łuszczeni z krzemienia bałtyckiego, 1 okruch z krzemienia nieokreślonego – przepalony); 3 fragm. ceramiki KŁ; 1 grudka polepy

548. Nowa Wieś, st. 4

Nr na obszarze: 277

Gmina: Izbica Kujawska

Powiat: Włocławek

Historia badań:

- weryfikacyjne badania powierzchniowe prowadzone przez P. Papiernika w ramach projektu „Źródła archeologiczne w rejonie Parku Kulturowego Wietrzychowice, cz. II” w 2015 i 2016 r.

Chronologia: Mz, KPL

Powierzchnia: do 1 ha

Inwentarz zabytków:

- 14 szt. krzemieni Mz (1 skrobacz z krzemienia bałtyckiego, 1 wiór retuszowany z krzemienia bałtyckiego, 2 fragm. wiórów z krzemienia bałtyckiego, 4 wióry z krzemienia bałtyckiego, 2 odłupki z krzemienia bałtyckiego, 1 odłupek z krzemienia nieokreślonego – przepalony, 2 okruchy z krzemienia nieokreślonego – przepalone, 1 odłupek z krzemienia nieokreślonego – patyna); 2 fragm. ceramiki KPL, 2 szt. krzemieni (1 wiór z krzemienia bałtyckiego, 1 łuszczeń z krzemienia bałtyckiego)

549. Nowa Wieś, st. 5

Nr na obszarze: 278

Gmina: Izbica Kujawska

Powiat: Włocławek

Historia badań:

- weryfikacyjne badania powierzchniowe prowadzone przez P. Papiernika w ramach projektu „Źródła archeologiczne w rejonie Parku Kulturowego Wietrzychowice, cz. II” w 2015 i 2016 r.

Chronologia: KPL, KT, PŚ

Powierzchnia: do 5 ha

Inwentarz zabytków:

39 fragm. ceramiki KPL (w tym 2 fragm. wylewów, 1 fragm. ornamentowany, 1 fragm. dna, 1 fragm. ornamentowany – element promienisty?), 7 szt. krzemieni (1 drapacz z krzemienia bałtyckiego, 1 łuszczeń z krzemienia bałtyckiego, 1 odłupek z krzemienia bałtyckiego, 1 odłupek z krzemienia nieokreślonego – przepalony, 1 okruch z krzemienia nieokreślonego – przepalony, 1 fragm. łuszczenia z krzemienia świeciechowskiego, 1 fragm. nieokreślonego narzędzia z krzemienia bałtyckiego); 5 fragm. ceramiki KT (w tym 1 fragm. wylewu, 1 fragm. ornamentowany); 3 fragm. ceramiki PŚ (w tym 1 fragm. wylewu)

550. Nowa Wieś, st. 7

Nr na obszarze: 280

Gmina: Izbica Kujawska

Powiat: Włocławek

Historia badań:

- weryfikacyjne badania powierzchniowe prowadzone przez P. Papiernika w ramach projektu „Źródła archeologiczne w rejonie Parku Kulturowego Wietrzychowice, cz. II” w 2015 i 2016 r.

Chronologia: KPL, PŚ/NOW

Powierzchnia: do 1 ara

Inwentarz zabytków:

- 1 fragm. ceramiki KPL; 1 fragm. wylewu PŚ/NOW

551. Nowa Wieś, st. 10

Nr na obszarze: 283

Gmina: Izbica Kujawska

Powiat: Włocławek

Historia badań:

- weryfikacyjne badania powierzchniowe prowadzone przez P. Papiernika w ramach projektu „Źródła archeologiczne w rejonie Parku Kulturowego Wietrzychowice, cz. II” w 2015 i 2016 r.

Chronologia: Mz, Ne

Powierzchnia: do 1 ha

Inwentarz zabytków:

- 2 szt. krzemieni Mz (1 trapez z krzemienia bałtyckiego, 1 fragm. wióra z krzemienia czekoladowego); 2 szt. krzemieni Ne (1 odłupek retuszowany z krzemienia świeciechowskiego, 1 odłupek z krzemienia bałtyckiego)

552. Szczkówek, st. 21

Nr na obszarze: 221

Gmina: Izbica Kujawska

Powiat: Włocławek

Historia badań:

- weryfikacyjne badania powierzchniowe prowadzone przez P. Papiernika w ramach projektu „Źródła archeologiczne w rejonie Parku Kulturowego Wietrzychowice, cz. II” w 2015 i 2016 r.

Chronologia: KAK, KŁ, KP, PŚ

Powierzchnia: do 5 ha

Inwentarz zabytków:

29 fragm. ceramiki KAK (w tym 1 fragm. wylewu); 7 szt. krzemieni (3 okruchy z krzemienia nieokreślonego – przepalone, 1 fragm. wióra z retuszem użytkowym z krzemienia czekoladowego, 1 fragm. wióra z krzemienia czekoladowego, 1 odłupek łuszczeniowy z krzemienia nieokreślonego – patyna, 1 odłupek łuszczeniowy z krzemienia bałtyckiego); 3 fragm. ceramiki KŁ; 20 fragm. ceramiki KP (w tym 1 fragm. dna); 2 fragm. ceramiki PŚ; 1 fragm. przepalanej kości

553. Szczkówek, st. 22

Nr na obszarze: 222

Gmina: Izbica Kujawska

Powiat: Włocławek

Historia badań:

- weryfikacyjne badania powierzchniowe prowadzone przez P. Papiernika w ramach projektu „Źródła archeologiczne w rejonie Parku Kulturowego Wietrzychowice, cz. II” w 2015 i 2016 r.

Chronologia: KAK, KŁ

Powierzchnia: do 5 ha

Inwentarz zabytków:

7 fragm. ceramiki KAK, 4 szt. krzemieni (2 okruchy z krzemienia nieokreślonego – przepalone, 1 łuszczeń z krzemienia bałtyckiego, 1 odłupek łuszczeniowy z krzemienia nieokreślonego – patyna); 9 fragm. ceramiki KŁ

554. Szczkówek, st. 24

Nr na obszarze: 224

Gmina: Izbica Kujawska

Powiat: Włocławek

Historia badań:

- weryfikacyjne badania powierzchniowe prowadzone przez P. Papiernika w ra-

mach projektu „Źródła archeologiczne w rejonie Parku Kulturowego Wietrzychowice, cz. II” w 2015 i 2016 r.

Chronologia: KPL, KAK

Powierzchnia: do 0,5 ha

Inwentarz zabytków:

1 fragm. ceramiki KPL; 3 fragm. ceramiki KAK; 1 odłupek z krzemienia bałtyckiego; 1 grudka polepy

555. Szczkówek, st. 25

Nr na obszarze: 225

Gmina: Izbica Kujawska

Powiat: Włocławek

Historia badań:

- weryfikacyjne badania powierzchniowe prowadzone przez P. Papiernika w ramach projektu „Źródła archeologiczne w rejonie Parku Kulturowego Wietrzychowice, cz. II” w 2015 i 2016 r.

Chronologia: KCWR?, Pr, PŚ/NOW

Powierzchnia: do 5 ha

Inwentarz zabytków:

3 fragm. ceramiki KCWR?, 2 szt. krzemieni (1 odłupek z powierzchnią gładzoną, 1 odłupek z krzemienia bałtyckiego); 2 fragm. ceramiki Pr; 2 fragm. ceramiki PŚ/NOW

Literatura:

Papiernik P., Płaza D. K., Wicha J., 2017, Osadnictwo kultury ceramiki wstęgowej rytej na terenie Pojezierza Kujawskiego w świetle weryfikacyjnych badań powierzchniowych wykonanych w ramach programu „Źródła archeologiczne w rejonie Parku Kulturowego Wietrzychowice”, *Acta Archaeologica Lodziensia* nr 63, s. 95–112.

556. Szczkówek, st. 26

Nr na obszarze: 226

Gmina: Izbica Kujawska

Powiat: Włocławek

Historia badań:

- weryfikacyjne badania powierzchniowe prowadzone przez P. Papiernika w ramach projektu „Źródła archeologiczne w rejonie Parku Kulturowego Wietrzychowice, cz. II” w 2015 i 2016 r.

Chronologia: KPL

Powierzchnia: do 1 ara

Inwentarz zabytków:

1 fragm. ceramiki KPL, 2 szt. krzemieni (1 łuska z krzemienia bałtyckiego, 1 odłupek z krzemienia bałtyckiego)

557. Szczkówek, st. 27

Nr na obszarze: 227

Gmina: Izbica Kujawska

Powiat: Włocławek

Historia badań:

- weryfikacyjne badania powierzchniowe prowadzone przez P. Papiernika w ramach projektu „Źródła archeologiczne w rejonie Parku Kulturowego Wietrzychowice, cz. II” w 2015 i 2016 r.

Chronologia: KPL, KAK

Powierzchnia: do 5 ha

Inwentarz zabytków:

30 fragm. ceramiki KPL; 5 fragm. ceramiki KAK; 4 szt. krzemieni (1 drapacz z krzemienia wołyńskiego, 2 odłupki łuszczeniowe z krzemienia wołyńskiego, 1 łuszczeń z krzemienia bałtyckiego); 1 grudka polepy

558. Szczkówek, st. 28

Nr na obszarze: 228

Gmina: Izbica Kujawska

Powiat: Włocławek

Historia badań:

- weryfikacyjne badania powierzchniowe prowadzone przez P. Papiernika w ramach projektu „Źródła archeologiczne w rejonie Parku Kulturowego Wietrzychowice, cz. II” w 2015 i 2016 r.

Chronologia: KPL

Powierzchnia: do 0,5 ha

Inwentarz zabytków:

3 fragm. ceramiki KPL; 1 łuszczeń z krzemienia bałtyckiego

559. Szczkówek, st. 30

Nr na obszarze: 230

Gmina: Izbica Kujawska

Powiat: Włocławek

Historia badań:

- weryfikacyjne badania powierzchniowe prowadzone przez P. Papiernika w ramach projektu „Źródła archeologiczne w rejonie Parku Kulturowego Wietrzychowice, cz. II” w 2015 i 2016 r.
- szczegółowa rejestracja materiałów zabytkowych na powierzchni stanowiska prowadzona pod kierunkiem P. Papiernika w ramach projektu „Źródła arche-

ologiczne w rejonie Parku Kulturowego Wietrzychowice, cz. III” w 2017 i 2018 r.

- prospekcja lotnicza rejonu stanowiska prowadzona pod kierunkiem R. Brzejszczaka w ramach projektu „Źródła archeologiczne w rejonie Parku Kulturowego Wietrzychowice, cz. II” w 2017 i 2018 r.

Chronologia: KPL (faza wiórecka), KŁ

Powierzchnia: do 5 ha

Inwentarz zabytków:

59 fragm. ceramiki KPL (1 fragm. wylewu, 3 fragm. ornamentowane); 15 szt. krzemieni (5 odłupków łuszczeniowych z krzemienia bałtyckiego, 1 fragm. wióra, 2 łuski z krzemienia bałtyckiego, 1 łuszczeń z krzemienia bałtyckiego 1 odłupek łuszczeniowy z krzemienia wołyńskiego, 5 okruchów z krzemienia nieokreślonego – przepalone); 11 fragm. ceramiki KŁ (w tym 1 fragm. ornamentowany)

560. Szczkówek, st. 33

Nr na obszarze: 233

Gmina: Izbica Kujawska

Powiat: Włocławek

Historia badań:

- weryfikacyjne badania powierzchniowe prowadzone przez P. Papiernika w ramach projektu „Źródła archeologiczne w rejonie Parku Kulturowego Wietrzychowice, cz. II” w 2015 i 2016 r.

Chronologia: KPL

Powierzchnia: do 1 ara

Inwentarz zabytków:

1 fragm. ceramiki KPL, 2 szt. krzemieni (1 odłupek łuszczeniowy z krzemienia bałtyckiego, 1 fragm. wióra z krzemienia nieokreślonego – przepalony)

561. Tymień, st. 2

Nr na obszarze: 25

Gmina: Izbica Kujawska

Powiat: Włocławek

Historia badań:

- badania powierzchniowe prowadzone przez A. Koşkę w 1979 r.
- weryfikacyjne badania powierzchniowe prowadzone przez P. Papiernika w ramach projektu „Źródła archeologiczne w rejonie Parku Kulturowego Wietrzychowice, cz. II” w 2015 i 2016 r.

Chronologia: Mz, KAK

Powierzchnia: do 1 ara

Inwentarz zabytków:

- badania z 1979 r.: siekierka kamienna Mz
- badania 2015–2016: 1 fragm. ceramiki KAK

562. Tymień, st. 3

Nr na obszarze: 139

Gmina: Izbica Kujawska

Powiat: Włocławek

Historia badań:

- weryfikacyjne badania powierzchniowe prowadzone przez P. Papiernika w ramach projektu „Źródła archeologiczne w rejonie Parku Kulturowego Wietrzychowice, cz. II” w 2015 i 2016 r.

Chronologia: KPL, KŁ

Powierzchnia: do 5 ha

Inwentarz zabytków:

7 fragm. ceramiki KPL; 1 łuszczeń z krzemienia bałtyckiego; 2 fragm. ceramiki KŁ

563. Tymień, st. 4

Nr na obszarze: 140

Gmina: Izbica Kujawska

Powiat: Włocławek

Historia badań:

- weryfikacyjne badania powierzchniowe prowadzone przez P. Papiernika w ramach projektu „Źródła archeologiczne w rejonie Parku Kulturowego Wietrzychowice, cz. II” w 2015 i 2016 r.

Chronologia: KPL, KŁ

Powierzchnia: do 5 ha

Inwentarz zabytków:

5 fragm. ceramiki KPL; 2 szt. krzemieni (1 wiór z krzemienia bałtyckiego, 1 okruch z krzemienia nieokreślonego – przepalony); 1 fragm. ceramiki KŁ

564. Tymień, st. 5

Nr na obszarze: 141

Gmina: Izbica Kujawska

Powiat: Włocławek

Historia badań:

- weryfikacyjne badania powierzchniowe prowadzone przez P. Papiernika w ramach projektu „Źródła archeologiczne w rejonie Parku Kulturowego Wietrzychowice, cz. II” w 2015 i 2016 r.

Chronologia: KPL, KAK, KŁ, PŚ

Powierzchnia: do 5 ha

Inwentarz zabytków:

48 fragm. ceramiki KPL; 2 fragm. ceramiki KAK; 8 szt. krzemieni (4 łuszczenie z krzemienia bałtyckiego, 1 okruch z krzemienia pasiastego, krzemienia nieokreślonego – przepalony, 1 okruch z krzemienia bałtyckiego, 1 odłupek łuszczeniowy krzemienia czekoladowego); 1 fragm. ceramiki KŁ; 1 fragm. ceramiki PŚ; 1 grudka polepy

565. Tymień, st. 8

Nr na obszarze: 144

Gmina: Izbica Kujawska

Powiat: Włocławek

Historia badań:

- weryfikacyjne badania powierzchniowe prowadzone przez P. Papiernika w ramach projektu „Źródła archeologiczne w rejonie Parku Kulturowego Wietrzychowice, cz. II” w 2015 i 2016 r.

Chronologia: KPL

Powierzchnia: do 1 ara

Inwentarz zabytków:

1 fragm. ceramiki KPL

566. Tymień, st. 11

Nr na obszarze: 147

Gmina: Izbica Kujawska

Powiat: Włocławek

Historia badań:

- weryfikacyjne badania powierzchniowe prowadzone przez P. Papiernika w ramach projektu „Źródła archeologiczne w rejonie Parku Kulturowego Wietrzychowice, cz. II” w 2015 i 2016 r.
- szczegółowa rejestracja materiałów zabytkowych na powierzchni stanowiska prowadzona pod kierunkiem P. Papiernika w ramach projektu „Źródła archeologiczne w rejonie Parku Kulturowego Wietrzychowice, cz. III” w 2017 i 2018 r.
- prospekcja lotnicza rejonu stanowiska prowadzona pod kierunkiem R. Brzejszczaka w ramach projektu „Źródła archeologiczne w rejonie Parku Kulturowego Wietrzychowice, cz. III” w 2017 i 2018 r.
- prospekcja geochemiczna stanowiska prowadzona pod kierunkiem P. Kittela w ramach projektu „Źródła archeologiczne w rejonie Parku Kulturowego Wietrzychowice, cz. III” w 2018 r.
- prospekcja geofizyczna prowadzona pod kierunkiem P. Wronieckiego w ramach

projektu „Źródła archeologiczne w rejonie Parku Kulturowego Wietrzychowice, cz. III” w 2017 r.

Chronologia: KPL (faza wiórecka), KŁ, PŚ

Powierzchnia: do 15 ha

Inwentarz zabytków:

191 fragm. ceramiki KPL (6 fragm. den, 1 fragm. ucha, 13 fragm. wylewów); 20 szt. krzemieni (1 drapacz z krzemienia wołyńskiego?, 4 odłupki z krzemienia bałtyckiego, 1 odłupek z krzemienia czekoladowego, 4 łuszczyki z krzemienia bałtyckiego, 1 odłupek łuszczeniowy z krzemienia bałtyckiego, 1 okruch z krzemienia bałtyckiego, krzemienia czekoladowego, 5 okruchów z krzemienia nieokreślonego – przepalony, 2 fragm. wiórów z krzemienia nieokreślonego – przepalone), 1 fragm. narzędzia kamiennego; 20 fragm. ceramiki KŁ, 4 fragm. przepalonych kości; 5 fragm. ceramiki PŚ; 5 grudek polepy

Literatura:

Papiernik P., Płaza D. K., Wicha J., 2017, Osadnictwo kultury ceramiki wstęgowej rytej na terenie Pojezierza Kujawskiego w świetle weryfikacyjnych badań powierzchniowych wykonanych w ramach programu „Źródła archeologiczne w rejonie Parku Kulturowego Wietrzychowice”, *Acta Archaeologica Lodziensia* nr 63, s. 95–112.

567. Tymień, st. 12

Nr na obszarze: 148

Gmina: Izbica Kujawska

Powiat: Włocławek

Historia badań:

- weryfikacyjne badania powierzchniowe prowadzone przez P. Papiernika w ramach projektu „Źródła archeologiczne w rejonie Parku Kulturowego Wietrzychowice, cz. II” w 2015 i 2016 r.

Chronologia: KPL

Powierzchnia: do 1 ha

Inwentarz zabytków:

3 fragm. ceramiki KPL

568. Tymień, st. 13

Nr na obszarze: 149

Gmina: Izbica Kujawska

Powiat: Włocławek

Historia badań:

- weryfikacyjne badania powierzchniowe prowadzone przez P. Papiernika w ramach projektu „Źródła archeologiczne w rejonie Parku Kulturowego Wietrzychowice, cz. II” w 2015 i 2016 r.

Chronologia: KPL, Pr

Powierzchnia: do 0,5 ha

Inwentarz zabytków:

2 fragm. ceramiki KPL; 4 szt. krzemieni (1 skrobacz z krzemienia pomorskiego, 1 fragm. wióra z krzemienia bałtyckiego, 1 łuszczyki z krzemienia bałtyckiego, 1 odłupek z krzemienia bałtyckiego); 1 fragm. ceramiki Pr

569. Tymień, st. 17

Nr na obszarze: 153

Gmina: Izbica Kujawska

Powiat: Włocławek

Historia badań:

- weryfikacyjne badania powierzchniowe prowadzone przez P. Papiernika w ramach projektu „Źródła archeologiczne w rejonie Parku Kulturowego Wietrzychowice, cz. II” w 2015 i 2016 r.

Chronologia: KPL, KŁ, PŚ

Powierzchnia: do 1 ara

Inwentarz zabytków:

2 fragm. ceramiki KPL; 1 fragm. ceramiki KŁ; 1 fragm. ceramiki PŚ

570. Tymień, st. 18

Nr na obszarze: 154

Gmina: Izbica Kujawska

Powiat: Włocławek

Historia badań:

- weryfikacyjne badania powierzchniowe prowadzone przez P. Papiernika w ramach projektu „Źródła archeologiczne w rejonie Parku Kulturowego Wietrzychowice, cz. II” w 2015 i 2016 r.

Chronologia: KPL

Powierzchnia: do 1 ara

Inwentarz zabytków:

1 fragm. ceramiki KPL

571. Tymień, st. 20

Nr na obszarze: 156

Gmina: Izbica Kujawska

Powiat: Włocławek

Historia badań:

- weryfikacyjne badania powierzchniowe prowadzone przez P. Papiernika w ramach projektu „Źródła archeologiczne

w rejonie Parku Kulturowego Wietrzychowice, cz. II” w 2015 i 2016 r.

Chronologia: KPL, KŁ, WŚ, PŚ

Powierzchnia: do 5 ha

Inwentarz zabytków:

1 fragm. ceramiki KPL; 2 szt. krzemieni (1 fragm. wióra z krzemienia nieokreślonego – przepalony, 1 łuszczeń z krzemienia bałtyckiego); 4 fragm. ceramiki KŁ (w tym 1 fragm. dna); 1 fragm. ceramiki WŚ; 4 fragm. ceramiki PŚ

572. Tymień, st. 21

Nr na obszarze: 157

Gmina: Izbica Kujawska

Powiat: Włocławek

Historia badań:

- weryfikacyjne badania powierzchniowe prowadzone przez P. Papiernika w ramach projektu „Źródła archeologiczne w rejonie Parku Kulturowego Wietrzychowice, cz. II” w 2015 i 2016 r.

Chronologia: KAK, PŚ

Powierzchnia: do 5 ha

Inwentarz zabytków:

2 fragm. ceramiki KAK, odłupek z zachowaną powierzchnią gładzoną i wyświeczeniem; 1 fragm. ceramiki PŚ (ornamentowany)

573. Śmielnik, st. 1

Nr na obszarze: 59

Gmina: Izbica Kujawska

Powiat: Włocławek

Historia badań:

- badania powierzchniowe prowadzone przez A. Koşkę w 1979 r.
- weryfikacyjne badania powierzchniowe prowadzone przez P. Papiernika w ramach projektu „Źródła archeologiczne w rejonie Parku Kulturowego Wietrzychowice, cz. II” w 2015 i 2016 r.

Chronologia: KPL

Powierzchnia: do 0,5 ha

Inwentarz zabytków:

- badania z 1979 r.: 2 fragm. ceramiki KPL

574. Śmielnik, st. 4

Nr na obszarze: 291

Gmina: Izbica Kujawska

Powiat: Włocławek

Historia badań:

- weryfikacyjne badania powierzchniowe prowadzone przez P. Papiernika w ra-

mach projektu „Źródła archeologiczne w rejonie Parku Kulturowego Wietrzychowice, cz. II” w 2015 i 2016 r.

Chronologia: KPL

Powierzchnia: do 1 ara

Inwentarz zabytków:

1 fragm. ceramiki KPL

575. Śmielnik, st. 10

Nr na obszarze: 297

Gmina: Izbica Kujawska

Powiat: Włocławek

Historia badań:

- weryfikacyjne badania powierzchniowe prowadzone przez P. Papiernika w ramach projektu „Źródła archeologiczne w rejonie Parku Kulturowego Wietrzychowice, cz. II” w 2015 i 2016 r.

Chronologia: KAK

Powierzchnia: do 1 ara

Inwentarz zabytków:

1 fragm. ceramiki KAK

576. Świętosławice, st. 1, 6

Nr na obszarze: 2, 7

Gmina: Izbica Kujawska

Powiat: Włocławek

Historia badań:

- badania powierzchniowe prowadzone przez A. Koşkę w 1979 r.
- weryfikacyjne badania powierzchniowe prowadzone przez P. Papiernika w ramach projektu „Źródła archeologiczne w rejonie Parku Kulturowego Wietrzychowice, cz. II” w 2015 i 2016 r. W związku z występowaniem jednoczasowych materiałów na obszarze st. 1 i 6 w Świętosławicach oraz na obszarze pomiędzy nimi, stanowiska te zostały połączone w jedno.

Chronologia: Mz, KCWR, KPL, KAK, Pr, WŚ, PŚ/NOW, Nk

Powierzchnia: do 15 ha

Inwentarz zabytków:

- badania z 1979 r.: st. 1 – kręgi kamienne Nk; st. 2 – 1 fragm. ceramiki WŚ
- badania z 2015–2016 r.: 4 szt. krzemieni Mz (1 fragm. wióra z krzemienia nieokreślonego – przepalony, 1 fragm. wióra z krzemienia nieokreślonego – patyna, 1 fragm. wióra z krzemienia bałtyckiego, 1 rdzeń z krzemienia bałtyckiego); 40 fragm. ceramiki KCWR

(w tym 1 fragm. ornamentowany);
40 fragm. ceramiki KPL (1 fragm. ucha);
2 fragm. ceramiki KAK; 32 szt. krzemieni (8 okruchów z krzemienia nieokreślonego – przepalone, 2 okruchy z krzemienia bałtyckiego, 1 wiór z krzemienia czekoladowego, 2 wióry z krzemienia bałtyckiego, 2 odłupki łuszczeniowe z krzemienia czekoladowego, 2 odłupki łuszczeniowe z krzemienia bałtyckiego, 6 łuszczeni z krzemienia bałtyckiego, 2 łuszczenie z krzemienia czekoladowego, 6 odłupków z krzemienia bałtyckiego, 1 odłupek z krzemienia nieokreślonego – przepalony); 1 fragm. ceramiki Pr; 5 fragm. ceramiki WŚ, 19 fragm. ceramiki PŚ/NOW (w tym 1 fragm. dna)

Literatura:

Papiernik P., Płaza D. K., Wicha J., 2017, Osadnictwo kultury ceramiki wstęgowej rytej na terenie Pojezierza Kujawskiego w świetle weryfikacyjnych badań powierzchniowych wykonanych w ramach programu „Źródła archeologiczne w rejonie Parku Kulturowego Wietrzychowice”, *Acta Archaeologica Lodziensia* nr 63, s. 95–112.

577. Świętosławice, st. 3, 4

Nr na obszarze: 4, 5

Gmina: Izbica Kujawska

Powiat: Włocławek

Historia badań:

- badania powierzchniowe prowadzone przez A. Koşkę w 1979 r.
- weryfikacyjne badania powierzchniowe prowadzone przez P. Papiernika w ramach projektu „Źródła archeologiczne w rejonie Parku Kulturowego Wietrzychowice, cz. II” w 2015 i 2016 r. W związku z występowaniem jednoczasowych materiałów na obszarze st. 3 i 4 w Świętosławicach oraz na obszarze pomiędzy nimi, stanowiska te zostały połączone w jedno.

Chronologia: Mz, KCWR, KPL, KAK, KŁ, KP

Powierzchnia: do 5 ha

Inwentarz zabytków:

- badania z 1979 r.: st. 3–1 fragm. ceramiki KPL, 3 krzemienie, 7 fragm. ceramiki KŁ, 1 fragm. ceramiki KP; st. 4 – 1 fragm. ceramiki KŁ

- badania z 2015–2016 r.: 3 szt. krzemieni Mz (1 fragm. zbrojnika z krzemienia bałtyckiego, 1 wiór z zachowaną dwupiętowością z krzemienia bałtyckiego, 1 mikrodrapacz z krzemienia nieokreślonego – patyna); 1 fragm. ceramiki KCWR; 4 fragm. ceramiki KPL; 2 fragm. ceramiki KAK; 18 szt. krzemieni (7 odłupków z krzemienia bałtyckiego, 1 odłupek z krzemienia nieokreślonego – przepalony, 3 odłupki z krzemienia nieokreślonego – patyna, 1 fragm. wióra z krzemienia bałtyckiego, 1 fragm. wióra z krzemienia nieokreślonego – patyna, 1 odłupek łuszczeniowy z krzemienia pomorskiego, 2 rdzenie z krzemienia bałtyckiego, 2 okruchy z krzemienia nieokreślonego – patyna), 1 fragm. gładzonego narzędzia kamiennego; 17 fragm. ceramiki KŁ; 22 fragm. ceramiki KP (w tym 1 fragm. wylewu)

Literatura:

Papiernik P., Płaza D. K., Wicha J., 2017, Osadnictwo kultury ceramiki wstęgowej rytej na terenie Pojezierza Kujawskiego w świetle weryfikacyjnych badań powierzchniowych wykonanych w ramach programu „Źródła archeologiczne w rejonie Parku Kulturowego Wietrzychowice”, *Acta Archaeologica Lodziensia* nr 63, s. 95–112.

578. Świętosławice, st. 5

Nr na obszarze: 6

Gmina: Izbica Kujawska

Powiat: Włocławek

Historia badań:

- badania powierzchniowe prowadzone przez A. Koşkę w 1979 r.
- weryfikacyjne badania powierzchniowe prowadzone przez P. Papiernika w ramach projektu „Źródła archeologiczne w rejonie Parku Kulturowego Wietrzychowice, cz. II” w 2015 i 2016 r.

Chronologia: KCWR, WŚ, PŚ

Powierzchnia: do 5 ha

Inwentarz zabytków:

- badania z 1979 r.: 1 fragm. ceramiki WŚ
- badania z 2015–2016 r.: 1 fragm. ceramiki KCWR, 1 fragm. narzędzia retuszowanego z krzemienia bałtyckiego; 10 fragm. ceramiki PŚ (1 fragm. wylewu, 1 fragm. dna)

Literatura:

Papiernik P., Płaza D. K., Wicha J., 2017, Osadnictwo kultury ceramiki wstęgowej rytej na terenie Pojezierza Kujawskiego w świetle weryfikacyjnych badań powierzchniowych wykonanych w ramach programu „Źródła archeologiczne w rejonie Parku Kulturowego Wietrzychowice”, Acta Archaeologica Lodziensia nr 63, s. 95–112.

579. Świętosławice, st. 8

Nr na obszarze: 191

Gmina: Izbica Kujawska

Powiat: Włocławek

Historia badań:

- weryfikacyjne badania powierzchniowe prowadzone przez P. Papiernika w ramach projektu „Źródła archeologiczne w rejonie Parku Kulturowego Wietrzychowice, cz. II” w 2015 i 2016 r.

Chronologia: Mz?, EK/EB

Powierzchnia: do 1 ara

Inwentarz zabytków:

1 fragm. rdzenia Mz? (z krzemienia bałtyckiego); 2 szt. krzemieni EK/EB (1 odłupki z krzemienia bałtyckiego, 1 łuska z krzemienia bałtyckiego)

580. Świętosławice, st. 9

Nr na obszarze: 192

Gmina: Izbica Kujawska

Powiat: Włocławek

Historia badań:

- weryfikacyjne badania powierzchniowe prowadzone przez P. Papiernika w ramach projektu „Źródła archeologiczne w rejonie Parku Kulturowego Wietrzychowice, cz. II” w 2015 i 2016 r.

Chronologia: KPL

Powierzchnia: do 0,5 ha

Inwentarz zabytków:

3 fragm. ceramiki KPL; 1 odłupki łuszczeniowy z krzemienia bałtyckiego

581. Świętosławice, st. 12

Nr na obszarze: 195

Gmina: Izbica Kujawska

Powiat: Włocławek

Historia badań:

- weryfikacyjne badania powierzchniowe prowadzone przez P. Papiernika w ramach projektu „Źródła archeologiczne

w rejonie Parku Kulturowego Wietrzychowice, cz. II” w 2015 i 2016 r.

Chronologia: KCWR, KPL, KAK, KP, WŚ, PŚ

Powierzchnia: do 5 ha

Inwentarz zabytków:

1 fragm. ceramiki KCWR; 74 fragm. ceramiki KPL (w tym 1 fragm. wylewu, 1 fragm. ucha); 3 fragm. ceramiki KAK; 30 szt. krzemieni (6 łuszczeni z krzemienia bałtyckiego, 6 odłupków z krzemienia bałtyckiego, 4 okruchy z krzemienia nieokreślonego – przepalone, 4 okruchy z krzemienia bałtyckiego, 4 odłupki łuszczeniowe z krzemienia bałtyckiego, 1 odłupki łuszczeniowy z krzemienia pomorskiego, 1 fragm. wióra z krzemienia nieokreślonego – patyna, 1 fragm. wióra z krzemienia nieokreślonego – przepalony, 1 wiór z krzemienia bałtyckiego, 1 rdzeń z krzemienia bałtyckiego) 1 fragm. kamiennego narzędzia gładzonego; 18 fragm. ceramiki KP (w tym 1 fragm. wylewu, 1 fragm. dna); 10 fragm. ceramik WŚ (w tym 1 fragm. wylewu, 3 fragm. ornamentowane, 1 fragm. dna); 63 fragm. ceramiki PŚ (w tym 1 fragm. wylewu, 27 fragm. ceramiki, 2 fragm. dna); 1 grudka polepy

Literatura:

Papiernik P., Płaza D. K., Wicha J., 2017, Osadnictwo kultury ceramiki wstęgowej rytej na terenie Pojezierza Kujawskiego w świetle weryfikacyjnych badań powierzchniowych wykonanych w ramach programu „Źródła archeologiczne w rejonie Parku Kulturowego Wietrzychowice”, Acta Archaeologica Lodziensia nr 63, s. 95–112.

582. Świętosławice, st. 17

Nr na obszarze: 203

Gmina: Izbica Kujawska

Powiat: Włocławek

Historia badań:

- weryfikacyjne badania powierzchniowe prowadzone przez P. Papiernika w ramach projektu „Źródła archeologiczne w rejonie Parku Kulturowego Wietrzychowice, cz. II” w 2015 i 2016 r.

Chronologia: KPL

Powierzchnia: do 1 ara

Inwentarz zabytków:

1 fragm. ceramiki KPL, 2 szt. krzemieni
(1 odłupek z krzemienia czekoladowego,
1 fragm. wióra z krzemienia nieokreślonego – patyna)

583. Świętosławice, st. 22

Nr na obszarze: 208

Gmina: Izbica Kujawska

Powiat: Włocławek

Historia badań:

- weryfikacyjne badania powierzchniowe prowadzone przez P. Papiernika w ramach projektu „Źródła archeologiczne w rejonie Parku Kulturowego Wietrzychowice, cz. II” w 2015 i 2016 r.

Chronologia: KPL, KP

Powierzchnia: do 0,5 ha

Inwentarz zabytków:

2 fragm. ceramiki KPL; 2 fragm. ceramiki KP

584. Świętosławice, st. 23

Nr na obszarze: 209

Gmina: Izbica Kujawska

Powiat: Włocławek

Historia badań:

- weryfikacyjne badania powierzchniowe prowadzone przez P. Papiernika w ramach projektu „Źródła archeologiczne w rejonie Parku Kulturowego Wietrzychowice, cz. II” w 2015 i 2016 r.

Chronologia: KPL

Powierzchnia: do 1 ha

Inwentarz zabytków:

3 fragm. ceramiki KPL, 5 szt. krzemieni
(1 łuszczeń z krzemienia wołyńskiego,
1 drapacz z krzemienia czekoladowego,
1 odłupek z krzemienia bałtyckiego,
1 odłupek łuszczeniowy z krzemienia bałtyckiego, 1 okruch z krzemienia czekoladowego, 1 okruch z krzemienia nieokreślonego – przepalony)

585. Świętosławice, st. 24

Nr na obszarze: 210

Gmina: Izbica Kujawska

Powiat: Włocławek

Historia badań:

- weryfikacyjne badania powierzchniowe prowadzone przez P. Papiernika w ramach projektu „Źródła archeologiczne w rejonie Parku Kulturowego Wietrzychowice, cz. II” w 2015 i 2016 r.

Chronologia: KPL

Powierzchnia: do 1 ara

Inwentarz zabytków:

1 fragm. ceramiki

586. Wólka Komorowska, st. 2

Nr na obszarze: 260

Gmina: Izbica Kujawska

Powiat: Włocławek

Historia badań:

- weryfikacyjne badania powierzchniowe prowadzone przez P. Papiernika w ramach projektu „Źródła archeologiczne w rejonie Parku Kulturowego Wietrzychowice, cz. II” w 2015 i 2016 r.

Chronologia: KPL

Powierzchnia: do 1 ara

Inwentarz zabytków:

1 fragm. ceramiki KPL

587. Wólka Komorowska, st. 4

Nr na obszarze: 262

Gmina: Izbica Kujawska

Powiat: Włocławek

Historia badań:

- weryfikacyjne badania powierzchniowe prowadzone przez P. Papiernika w ramach projektu „Źródła archeologiczne w rejonie Parku Kulturowego Wietrzychowice, cz. II” w 2015 i 2016 r.

Chronologia: KPL

Powierzchnia: do 1 ara

Inwentarz zabytków:

1 fragm. ceramiki KPL

588. Wólka Komorowska, st. 5

Nr na obszarze: 263

Gmina: Izbica Kujawska

Powiat: Włocławek

Historia badań:

- weryfikacyjne badania powierzchniowe prowadzone przez P. Papiernika w ramach projektu „Źródła archeologiczne w rejonie Parku Kulturowego Wietrzychowice, cz. II” w 2015 i 2016 r.

Chronologia: KCWR, KPL, KŁ

Powierzchnia: do 5 ha

Inwentarz zabytków:

10 fragm. ceramiki KCWR; 18 fragm.

ceramiki KPL; 8 szt. krzemieni (1 wiór z krzemienia bałtyckiego, 1 fragm. wióra z krzemienia bałtyckiego, 1 fragm. wióra z krzemienia nieokreślonego – przepalony, 1 odłupek z krzemienia czekoladowego, 1 odłupek z krzemienia bałtyckiego, 1 łuszczeń z krzemienia bałtyckiego,

1 łuszczeń z krzemienia czekoladowego, 1 okruch z krzemienia nieokreślonego – przepalony), 1 fragm. narzędzia kamiennego; 33 fragm. ceramiki KŁ (w tym 2 fragm. wylewów, 7 fragm. wtórnie przepalonych)

Literatura:

Papiernik P., Płaza D. K., Wicha J., 2017, Osadnictwo kultury ceramiki wstęgowej rytej na terenie Pojezierza Kujawskiego w świetle weryfikacyjnych badań powierzchniowych wykonanych w ramach programu „Źródła archeologiczne w rejonie Parku Kulturowego Wietrzychowice”, *Acta Archaeologica Lodziensia* nr 63, s. 95–112.

589. Wólka Komorowska, st. 6

Nr na obszarze: 264

Gmina: Izbica Kujawska

Powiat: Włocławek

Historia badań:

- weryfikacyjne badania powierzchniowe prowadzone przez P. Papiernika w ramach projektu „Źródła archeologiczne w rejonie Parku Kulturowego Wietrzychowice, cz. II” w 2015 i 2016 r.

Chronologia: KPL, KŁ

Powierzchnia: do 5 ha

Inwentarz zabytków:

4 fragm. ceramiki KPL; 1 odłupek łuszczeniowy z krzemienia bałtyckiego; 28 fragm. ceramiki, w tym 1 fragm. ornamentowany, 4 fragm. wylewów, 9 fragm. wtórnie przepalonych (w tym 1 fragm. wylewu), skupisko 1 – 76 fragm. ceramiki KŁ (w tym 4 fragm. wylewów, 2 fragm. uch, 5 fragm. den, 27 fragm. wtórnie przepalonych – w tym 3 fragm. wylewów), skupisko 2 – 37 fragm. ceramiki KŁ (5 fragm. wylewów, 1 fragm. dna, 1 fragm. ucha, 8 fragm. wtórnie przepalonych – w tym 4 fragm. wylewów)

590. Wólka Komorowska, st. 9

Nr na obszarze: 267

Gmina: Izbica Kujawska

Powiat: Włocławek

Historia badań:

- weryfikacyjne badania powierzchniowe prowadzone przez P. Papiernika w ramach projektu „Źródła archeologiczne

w rejonie Parku Kulturowego Wietrzychowice, cz. II” w 2015 i 2016 r.

Chronologia: KPL (faza wiórecka), PŚ/NOW

Powierzchnia: do 5 ha

Inwentarz zabytków:

42 fragm. ceramiki KPL (w tym 2 fragm. wylewów, 1 fragm. dna), 10 szt. krzemieni (1 fragm. wióra retuszowanego z krzemienia wołyńskiego, 2 łuszczenie z krzemienia bałtyckiego, 1 łuszczeń z krzemienia nieokreślonego – przepalony, 2 odłupki łuszczeniowe z krzemienia bałtyckiego, 4 okruchy z krzemienia nieokreślonego – przepalony); 4 fragm. ceramiki PŚ/NOW (w tym 1 fragm. wylewu, 1 fragm. dna)

591. Wólka Komorowska, st. 10

Nr na obszarze: 268

Gmina: Izbica Kujawska

Powiat: Włocławek

Historia badań:

- weryfikacyjne badania powierzchniowe prowadzone przez P. Papiernika w ramach projektu „Źródła archeologiczne w rejonie Parku Kulturowego Wietrzychowice, cz. II” w 2015 i 2016 r.

Chronologia: KPL

Powierzchnia: do 0,5 ha

Inwentarz zabytków:

1 fragm. ceramiki KPL, 1 łuszczeń z krzemienia bałtyckiego

592. Wólka Komorowska, st. 13

Nr na obszarze: 271

Gmina: Izbica Kujawska

Powiat: Włocławek

Historia badań:

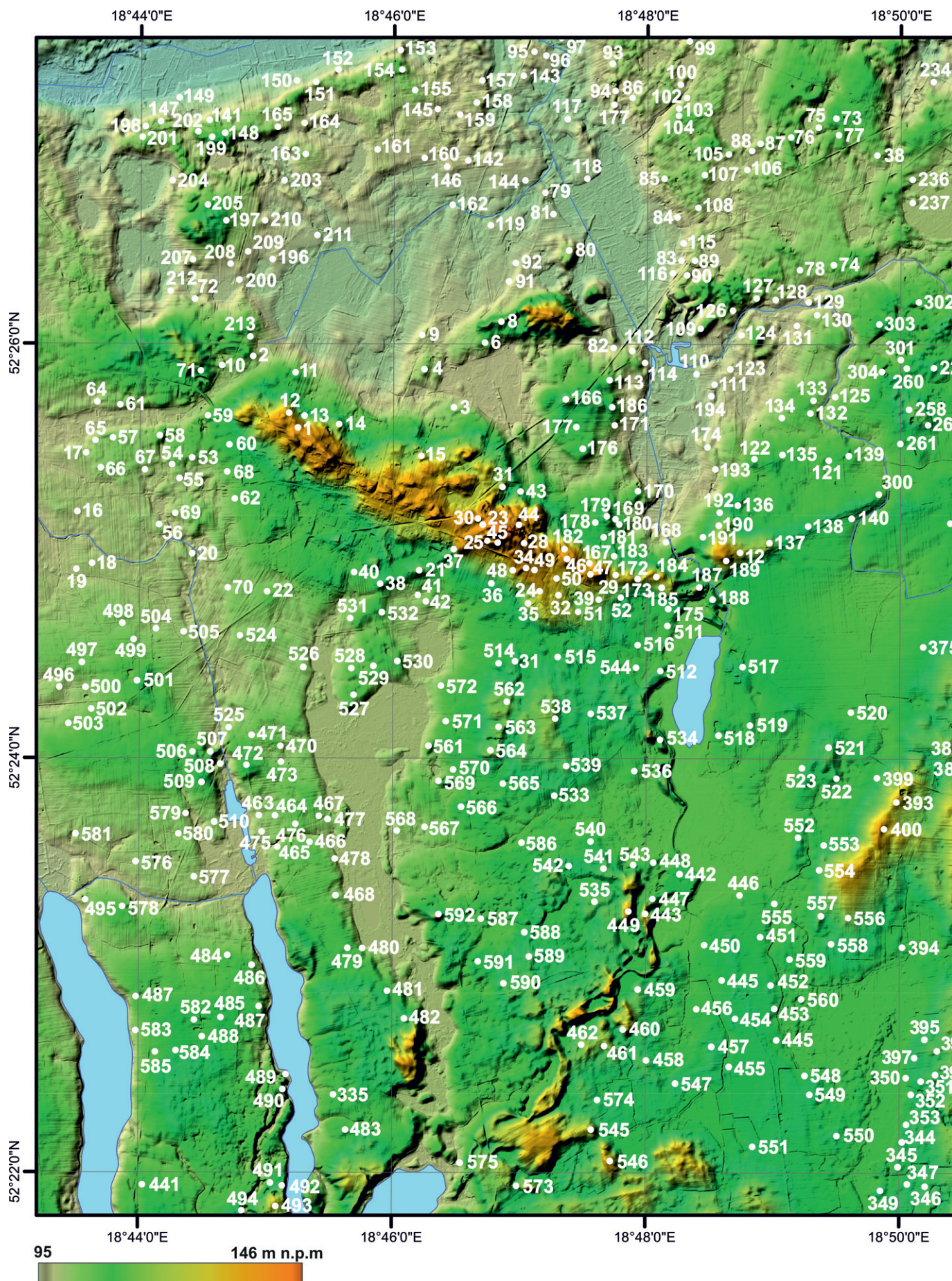
- weryfikacyjne badania powierzchniowe prowadzone przez P. Papiernika w ramach projektu „Źródła archeologiczne w rejonie Parku Kulturowego Wietrzychowice, cz. II” w 2015 i 2016 r.

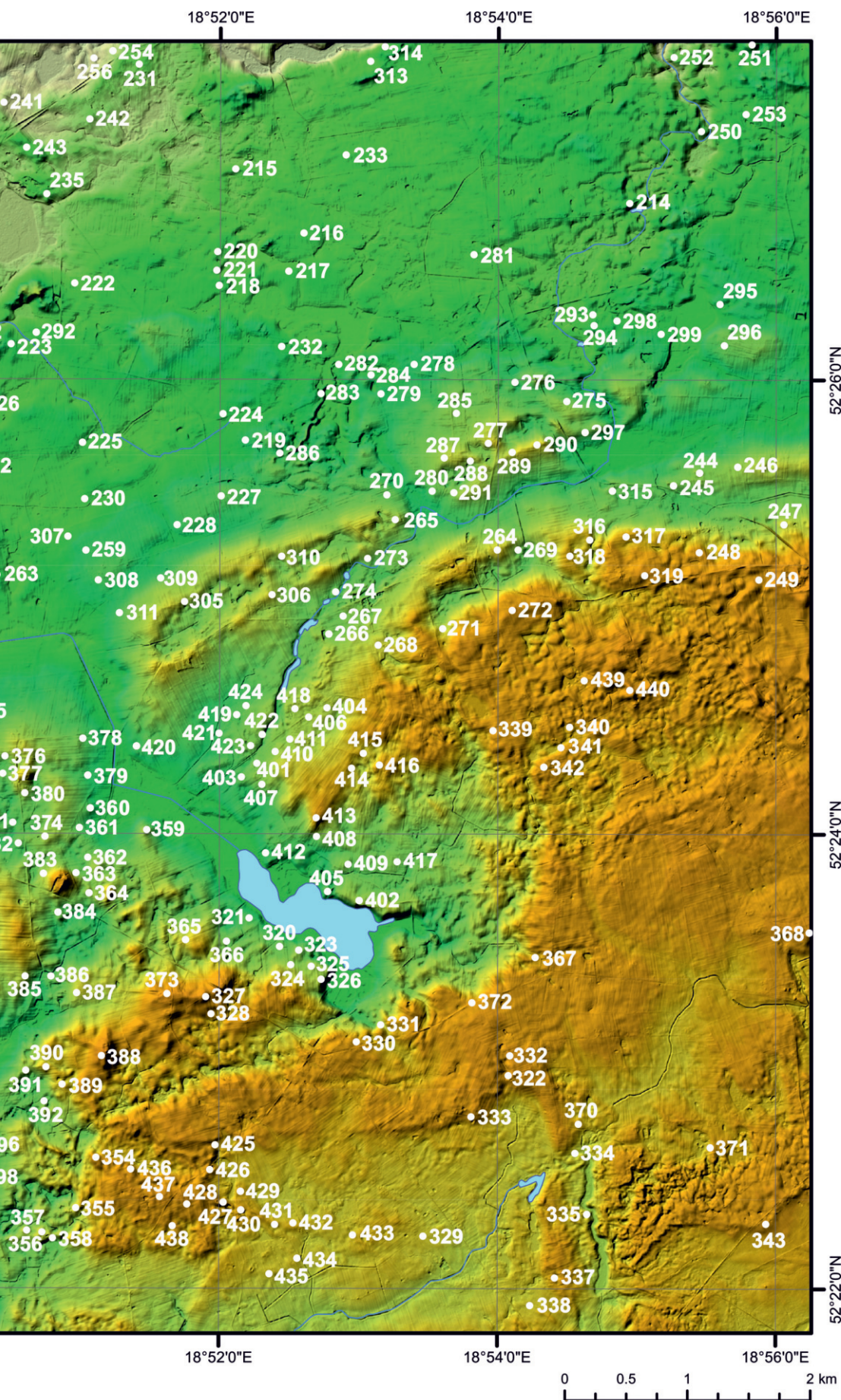
Chronologia: Mz, KPL, WŚ

Powierzchnia: do 1 ara

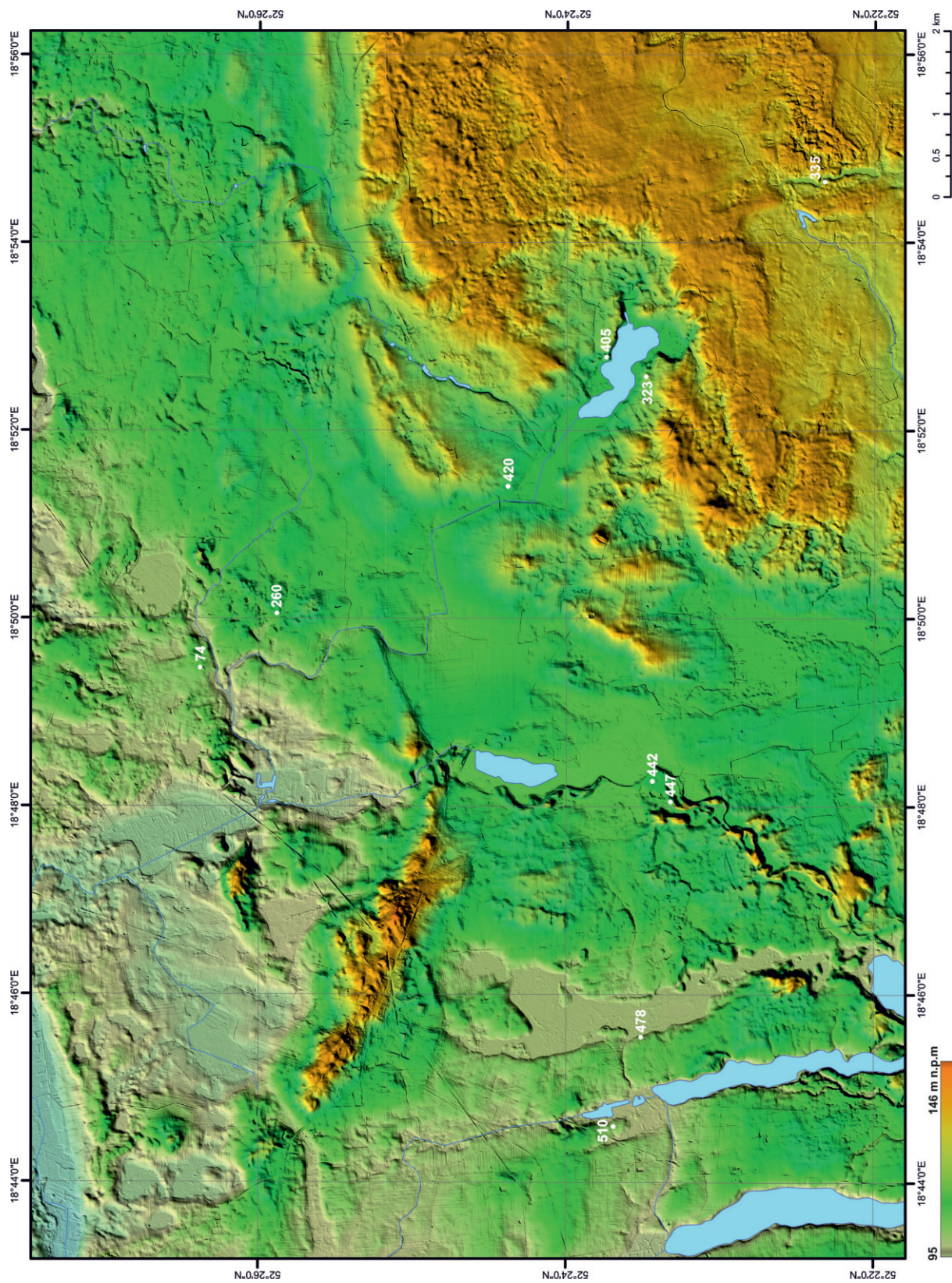
Inwentarz zabytków:

1 fragm. rdzenia Mz (z krzemienia bałtyckiego); 1 fragm. ceramiki KPL; 1 fragm. ceramiki WŚ



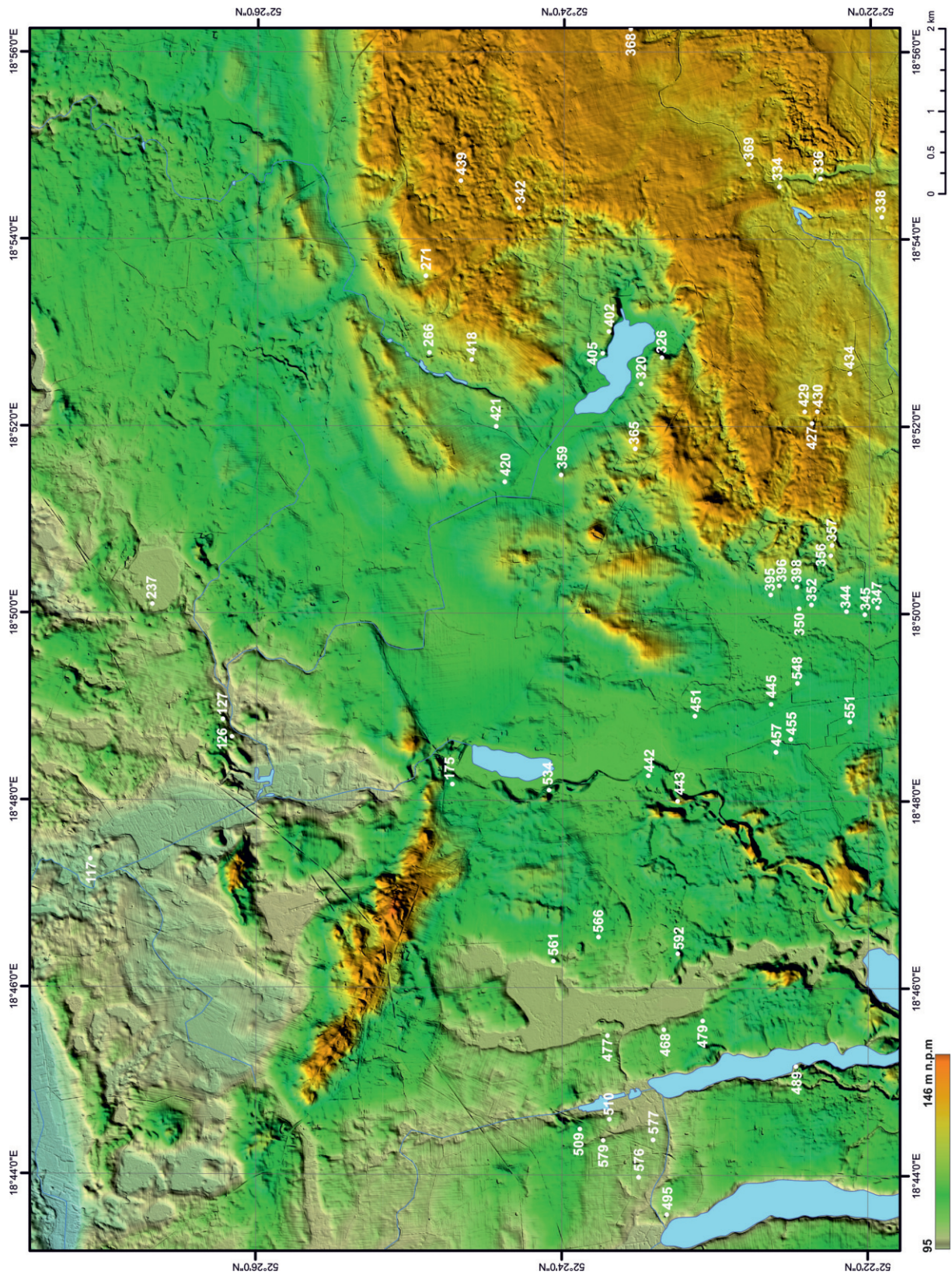


Ryc. 221. Lokalizacja stanowisk z epoki kamienia uwzględnionych w niniejszym opracowaniu. Numery stanowisk zgodne z pozycją w katalogu zabytków.
 Fig. 221. Location of the Stone Age sites included in the current study. Numbers of sites consistent with the position in artefact catalogue.

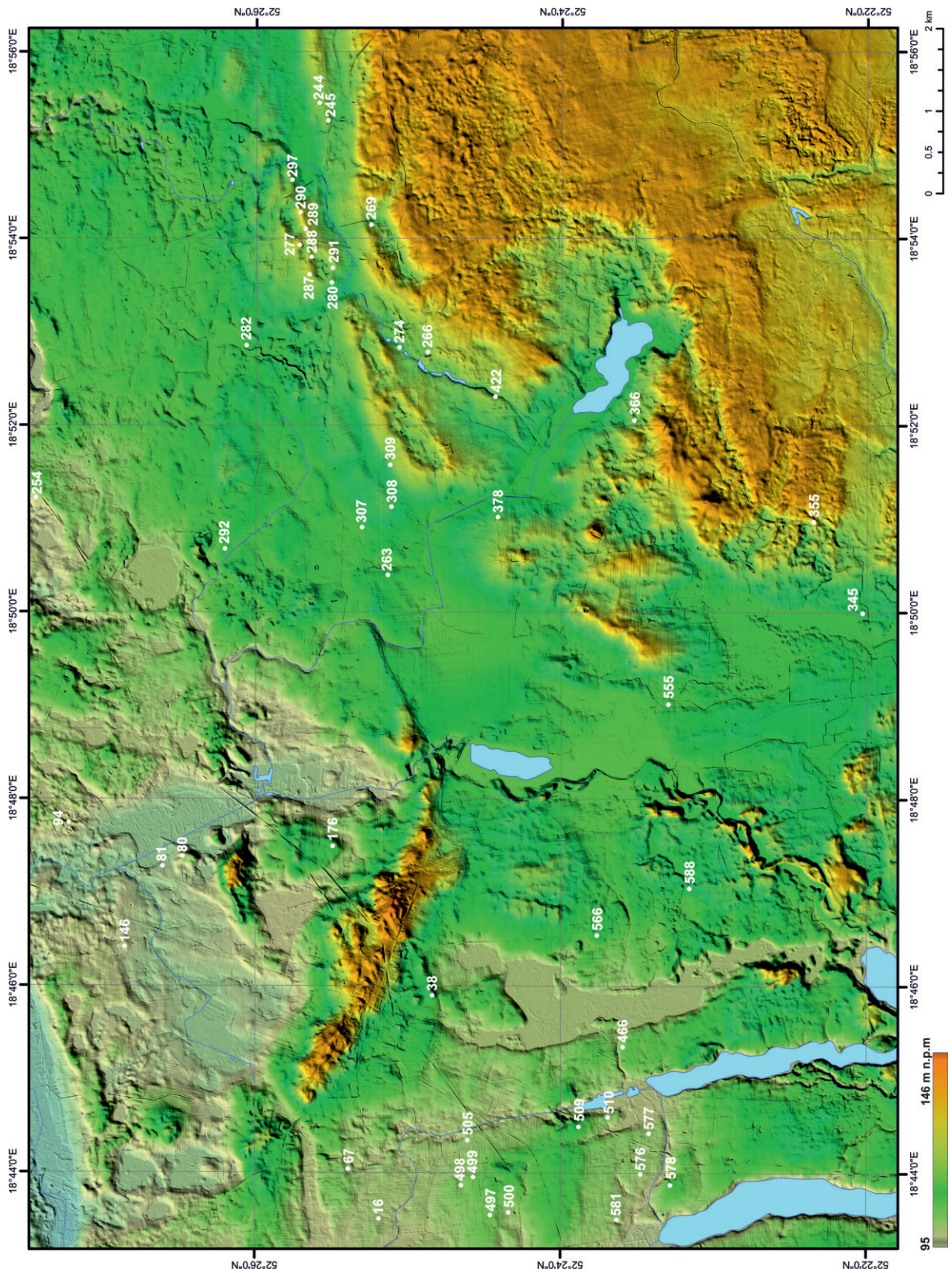


Ryc. 222. Lokalizacja stanowisk późnopalaeolitycznych. Numery stanowisk zgodne z pozycją w katalogu zabytków.

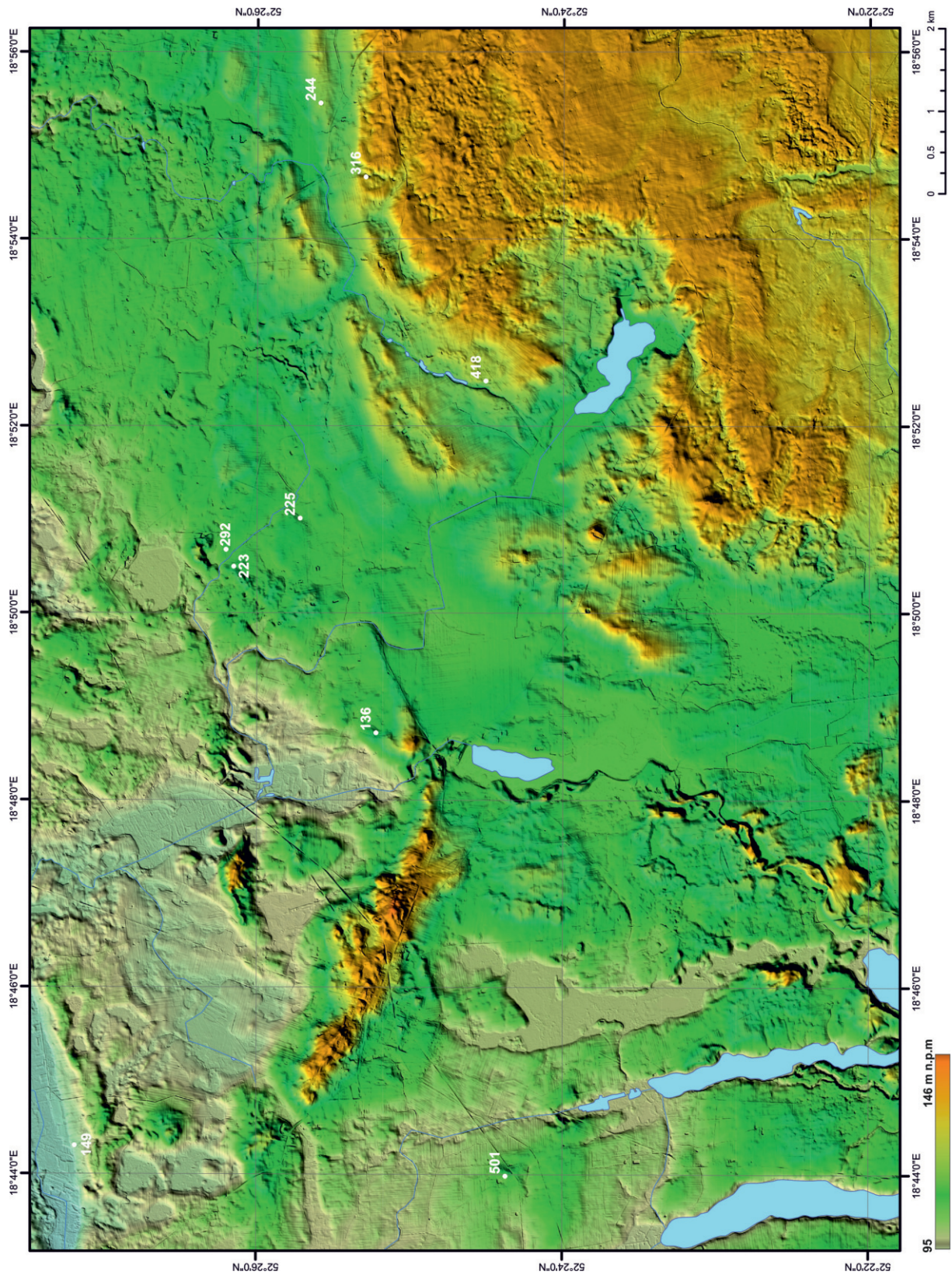
Fig. 222. Location of Late Palaeolithic sites consistent with the position in artefact catalogue.



Ryc. 223. Lokalizacja stanowisk mezolitycznych. Numery stanowisk zgodne z pozycją w katalogu zabytków.
 Fig. 223. Location of Mesolithic sites. Numbers of sites consistent with the position in artefact catalogue.

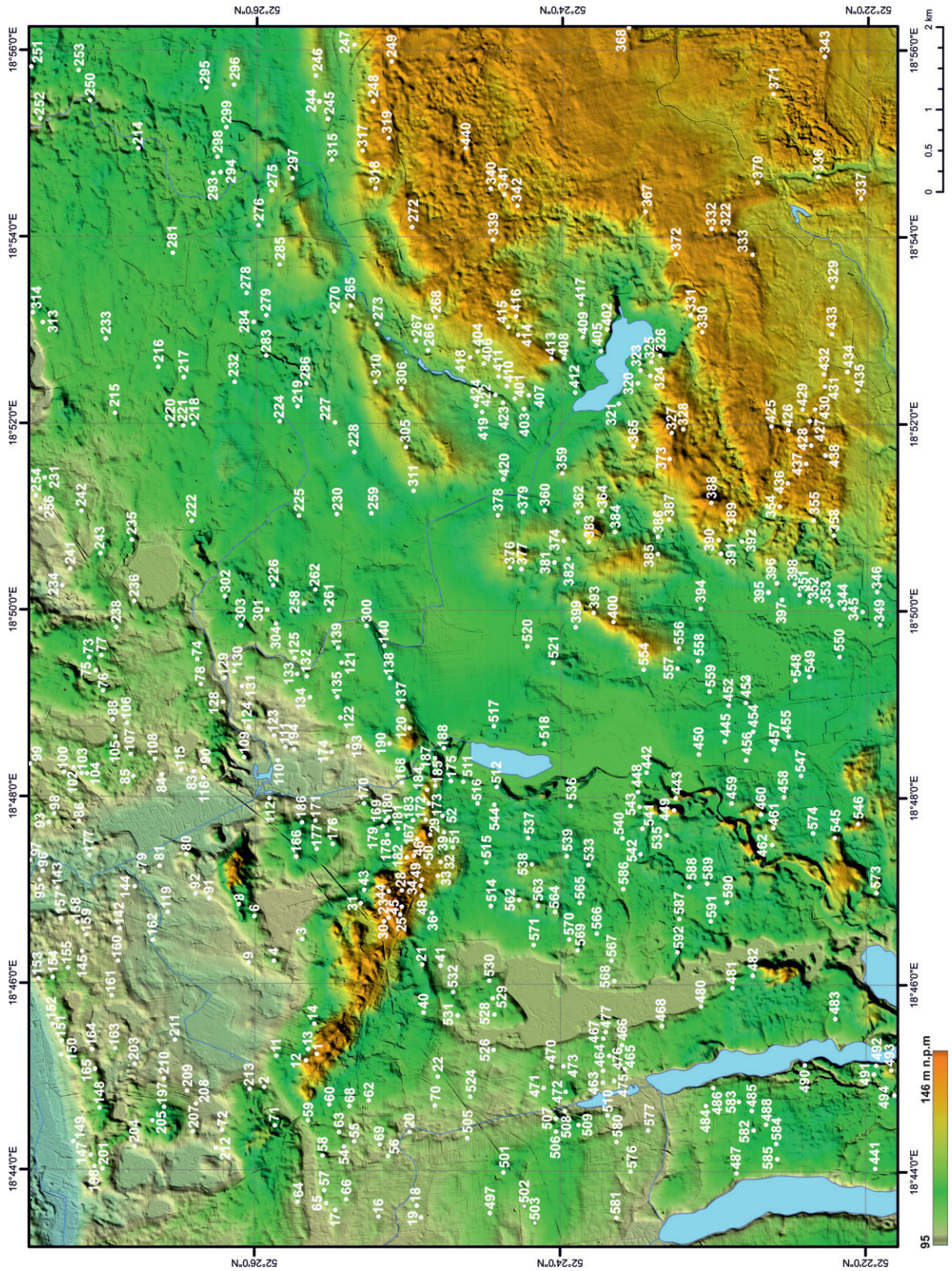


Ryc. 224. Lokalizacja stanowisk kultury ceramiki wstęgowej rytej. Numery stanowisk zgodne z pozycją w katalogu zabytków.
 Fig. 224. Location of the Linear Pottery Culture sites. Numbers of sites consistent with the position in the artefact catalogue.

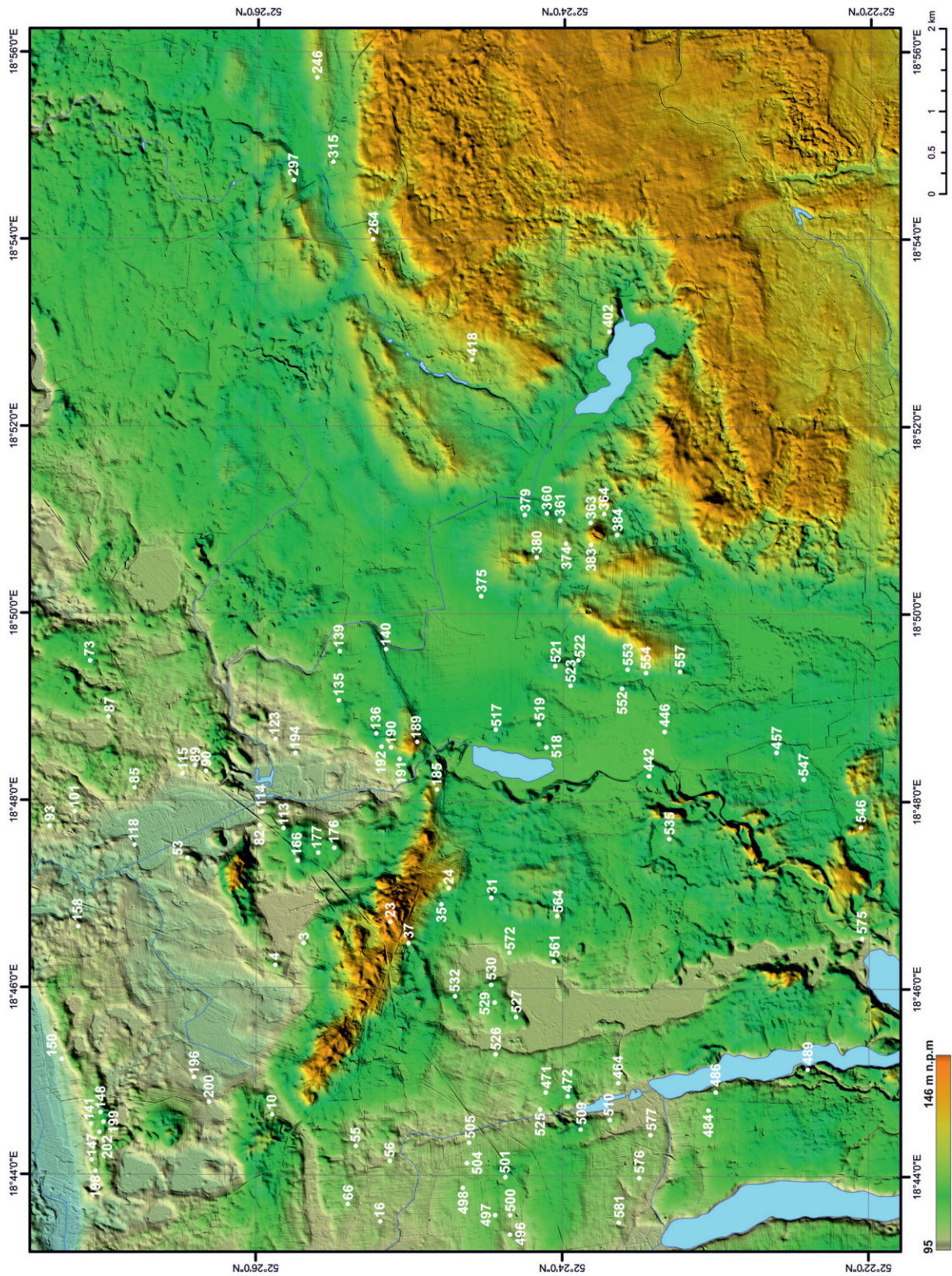


Ryc. 225. Lokalizacja stanowisk kultury ceramiki wstępnej i grupy brzesko-kujawskiej kultury lenzelskiej. Numery stanowisk zgodne z pozycją w katalogu zabytków.

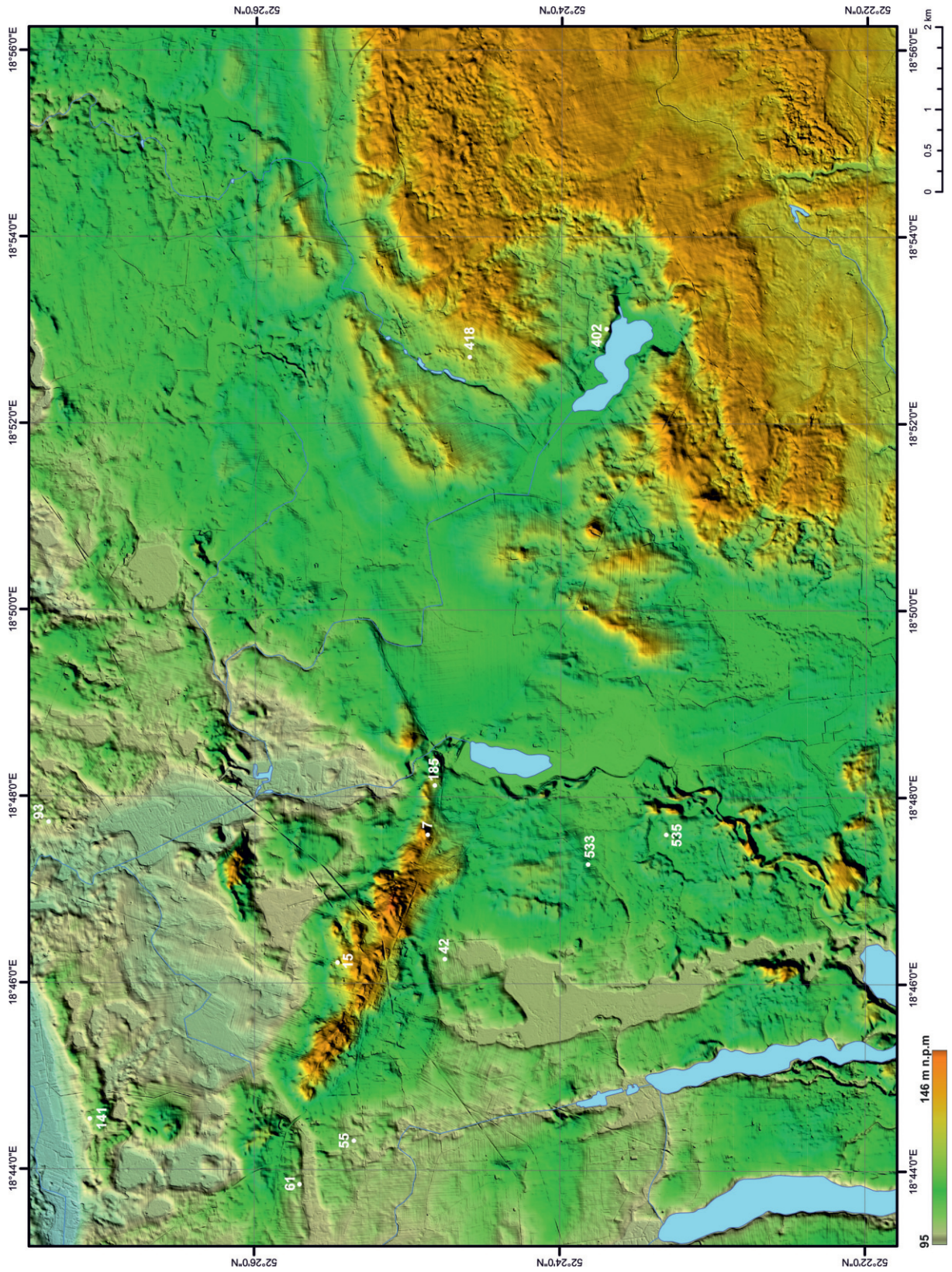
Fig. 225. Location of the sites of the Stroke-ornamented Ware Culture and Brześć Kujawski group of the Lengyel Culture. Numbers of sites consistent with the position in the position in artefact catalogue.



Ryc. 226. Lokalizacja stanowisk kultury pucharów lejowatych. Numery stanowisk zgodnie z pozycją w katalogu zabytków. Fig. 226. Location of the Funnel Beaker Culture sites. Numbers of sites consistent with the position in artefact catalogue.



Ryc. 227. Lokalizacja stanowisk kultury amfor kulistych. Numery stanowisk zgodne z pozycją w katalogu zabytków.
 Fig. 227. Location of the Globular Amphora sites. Numbers of sites consistent with the position in the position in the artefact catalogue.



Ryc. 228. Lokalizacja stanowisk ceramiki sznurowej. Numery stanowisk zgodne z pozycją w katalogu zabytków.
 Fig. 228. Location of the Corded Ware sites. Numbers of sites consistent with the position in artefact catalogue.